1 PRIEDAS. Grafinė medžiaga

1.1 PRIEDĖLIS. Oro teršalų sklaida

PROJECT TITLE:

Paupulių smėlio ir žvyro telkinio (Kalnuvėnų k., Sendvario sen., Klaipėdos r. sav.) kasybos triukšmo ir oro taršos modeliavimas

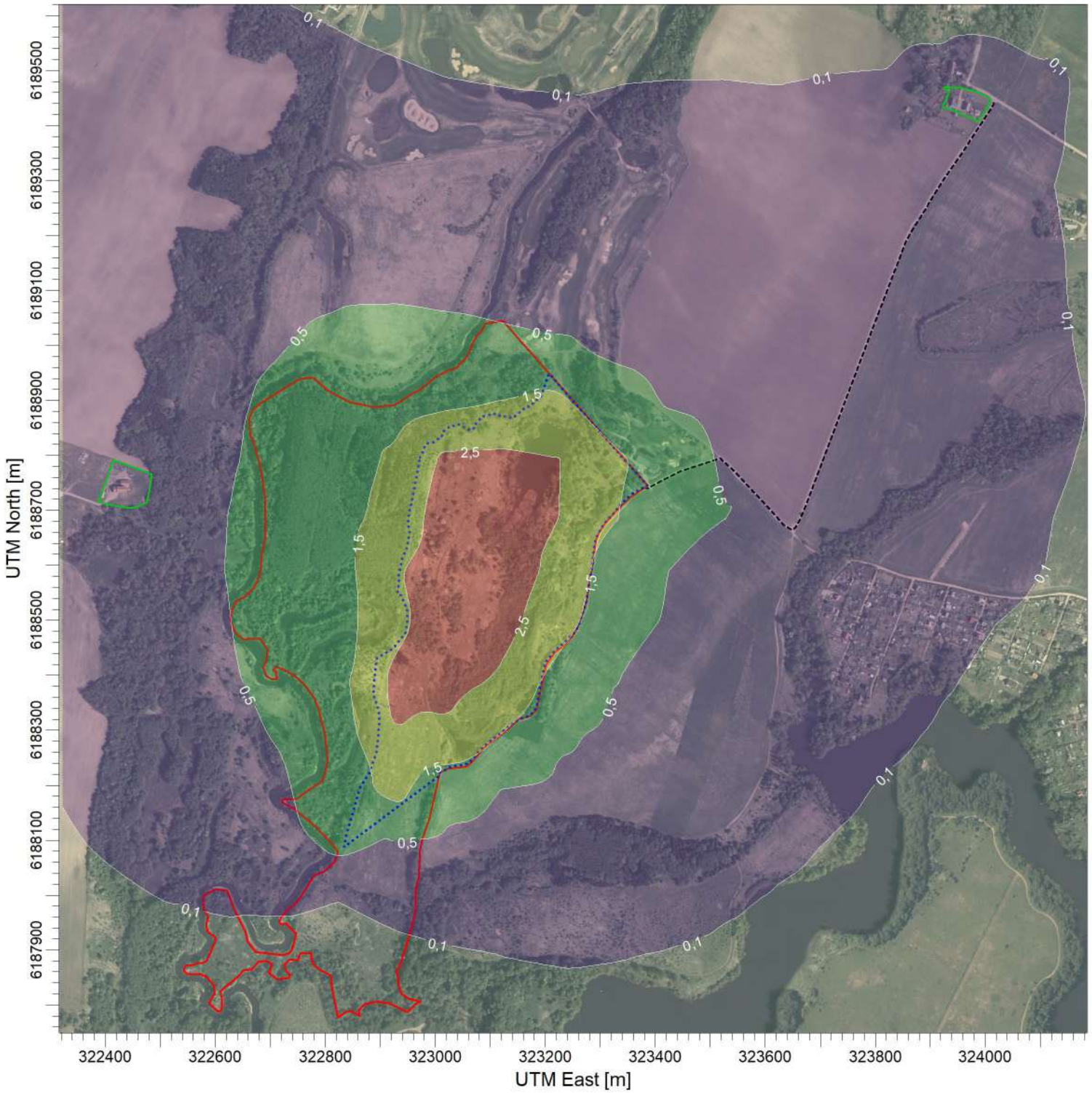

PLOT FILE OF 98.50TH PERCENTILE 1-HR VALUES FOR SOURCE GROUP: PŪV

ug/m^3

Max: 3,0 [ug/m^3] at (323022,49, 6188591,70)

0,1 | 0,5 | 1,5 | 2,5

COMMENTS:	SOURCES:	COMPANY NAME:	
Lakūs organiniai junginiai 0,5 val., be fono.	**2**		
	RECEPTORS: **494**	MODELER:	
	OUTPUT TYPE: **Concentration**	SCALE: 1:10.000 0 0,3 km	
	MAX: **3,0 ug/m^3**	DATE: **2023-04-04**	PROJECT NO.:

AERMOD View - Lakes Environmental Software

PROJECT TITLE:

Paupulių smėlio ir žvyro telkinio (Kalnuvėnų k., Sendvario sen., Klaipėdos r. sav.) kasybos triukšmo ir oro taršos modeliavimas

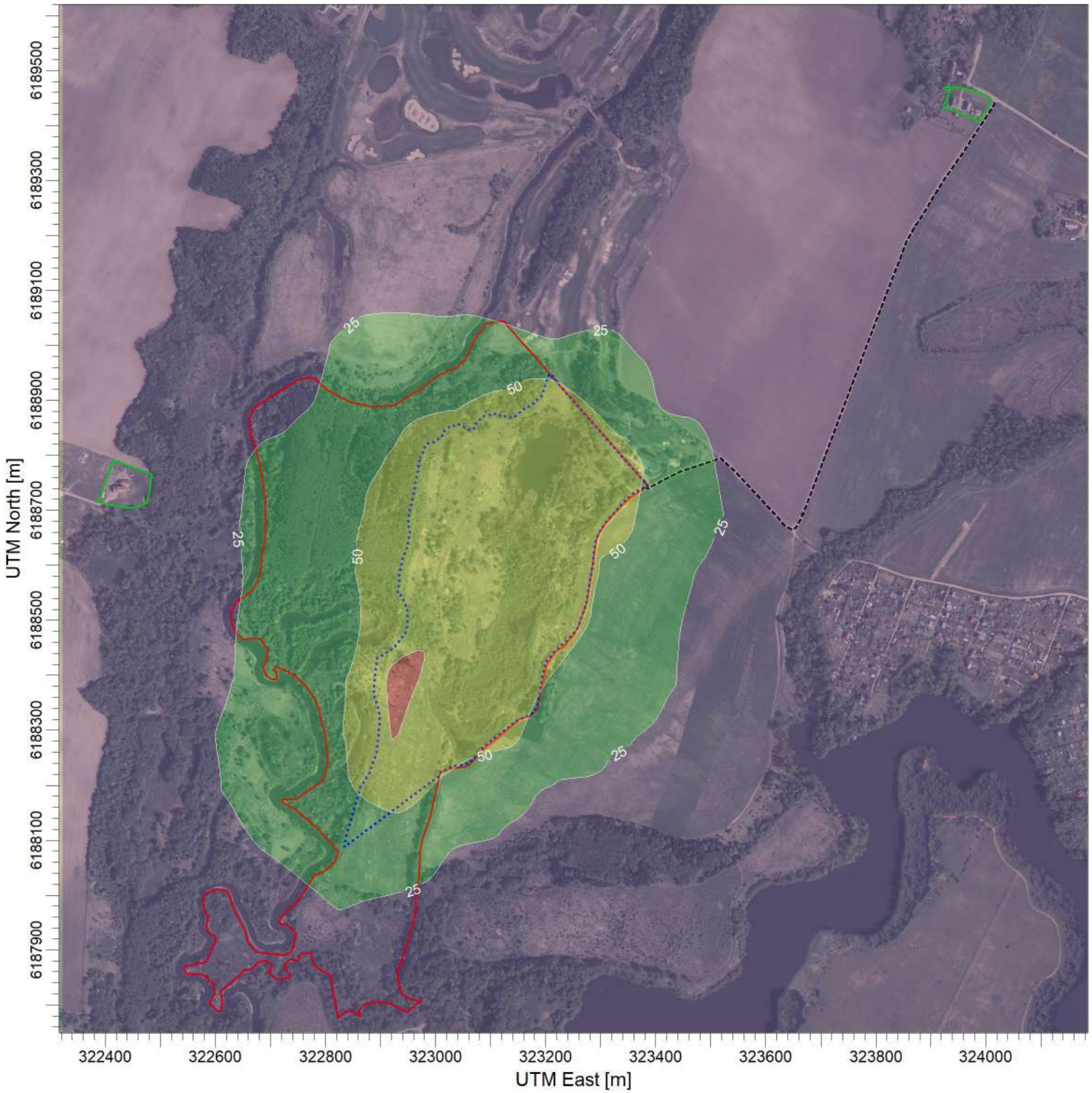

PLOT FILE OF HIGH 1ST HIGH 8-HR VALUES FOR SOURCE GROUP: PŪV

ug/m^3

Max: 80,4 [ug/m^3] at (322922,49, 6188391,70)

3,6 | 25,0 | 50,0 | 75,0

COMMENTS:	SOURCES:	COMPANY NAME:	
Anglies monoksidas 8 val., be fono.	**2**		
	RECEPTORS: **494**	MODELER:	
	OUTPUT TYPE: **Concentration**	SCALE: 1:10.000 0 0,3 km	
	MAX: **80,4 ug/m^3**	DATE: **2023-04-04**	PROJECT NO.:

AERMOD View - Lakes Environmental Software

PROJECT TITLE:

Paupulių smėlio ir žvyro telkinio (Kalnuvėnų k., Sendvario sen., Klaipėdos r. sav.) kasybos triukšmo ir oro taršos modeliavimas

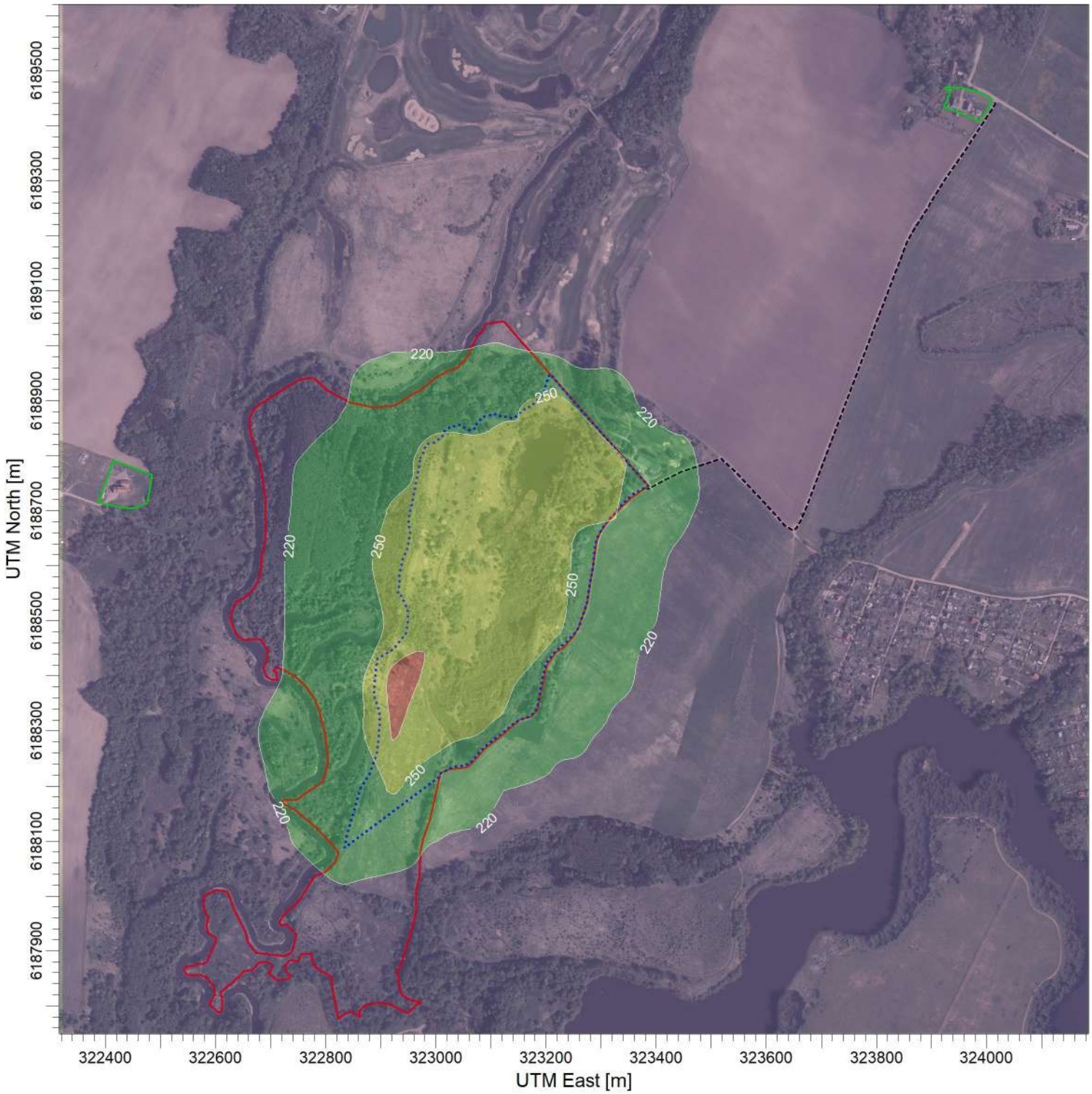

PLOT FILE OF HIGH 1ST HIGH 8-HR VALUES FOR SOURCE GROUP: ALL

ug/m^3

Max: 270,4 [ug/m^3] at (322922,49, 6188391,70)

193,6 | 220,0 | 250,0 | 265,0

COMMENTS:	SOURCES:	COMPANY NAME:	
Anglies monoksidas 8 val., su fonu.	**2**		
	RECEPTORS: **494**	MODELER:	
	OUTPUT TYPE: **Concentration**	SCALE: 1:10.000 0 0,3 km	
	MAX: **270,4 ug/m^3**	DATE: **2023-04-04**	PROJECT NO.:

AERMOD View - Lakes Environmental Software

PROJECT TITLE:

Paupulių smėlio ir žvyro telkinio (Kalnuvėnų k., Sendvario sen., Klaipėdos r. sav.) kasybos triukšmo ir oro taršos modeliavimas

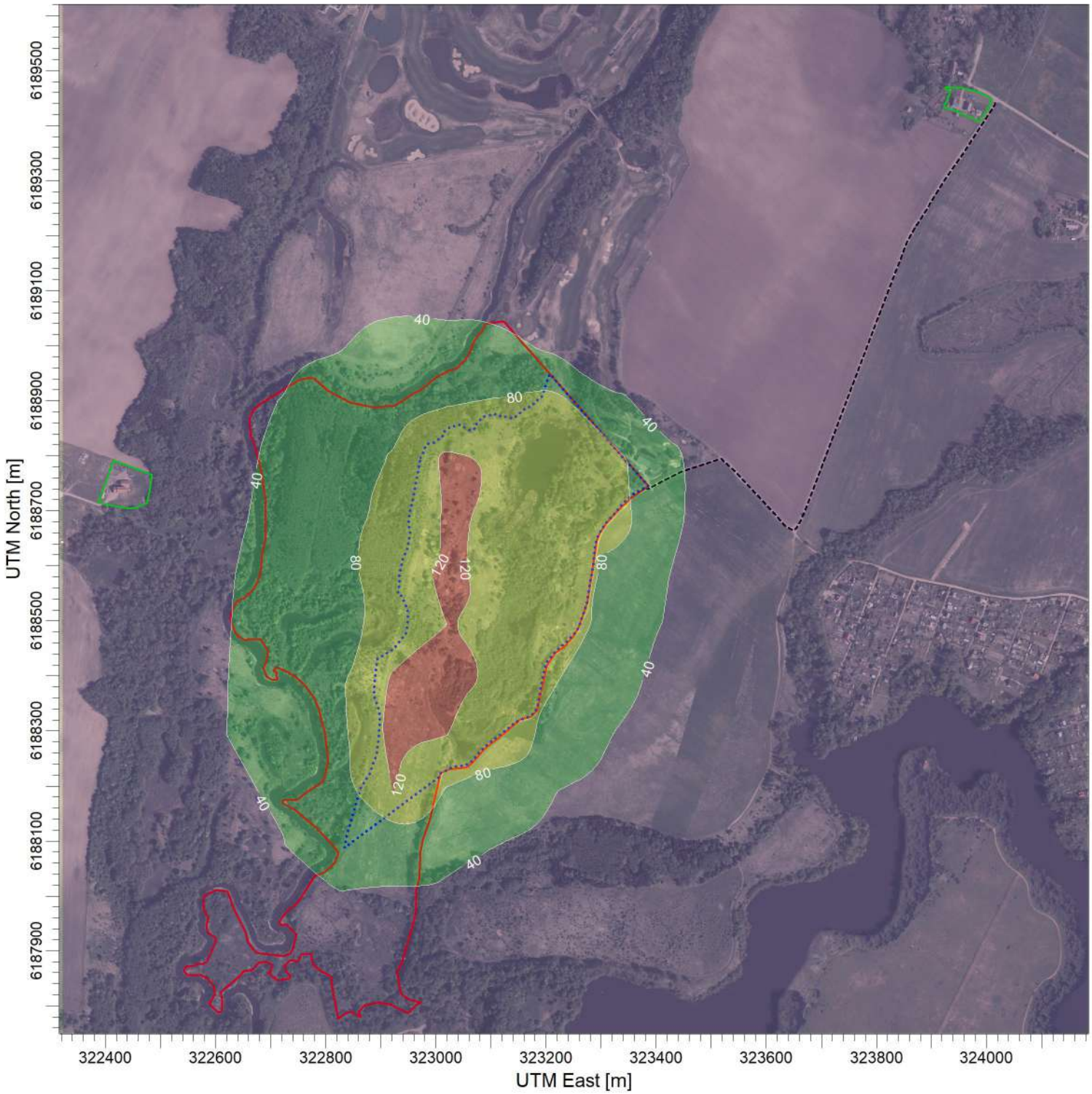

PLOT FILE OF 99.80TH PERCENTILE 1-HR VALUES FOR SOURCE GROUP: PŪV

ug/m^3

Max: 131,4 [ug/m^3] at (322922,49, 6188291,70)

3,4 | 40,0 | 80,0 | 120,0

COMMENTS:	SOURCES:	COMPANY NAME:	
Azoto dioksidas 1 val., be fono.	**2**		
	RECEPTORS: **494**	MODELER:	
	OUTPUT TYPE: **Concentration**	SCALE: 1:10.000 0 0,3 km	
	MAX: **131,4 ug/m^3**	DATE: **2023-04-04**	PROJECT NO.:

AERMOD View - Lakes Environmental Software

PROJECT TITLE:

Paupulių smėlio ir žvyro telkinio (Kalnuvėnų k., Sendvario sen., Klaipėdos r. sav.) kasybos triukšmo ir oro taršos modeliavimas

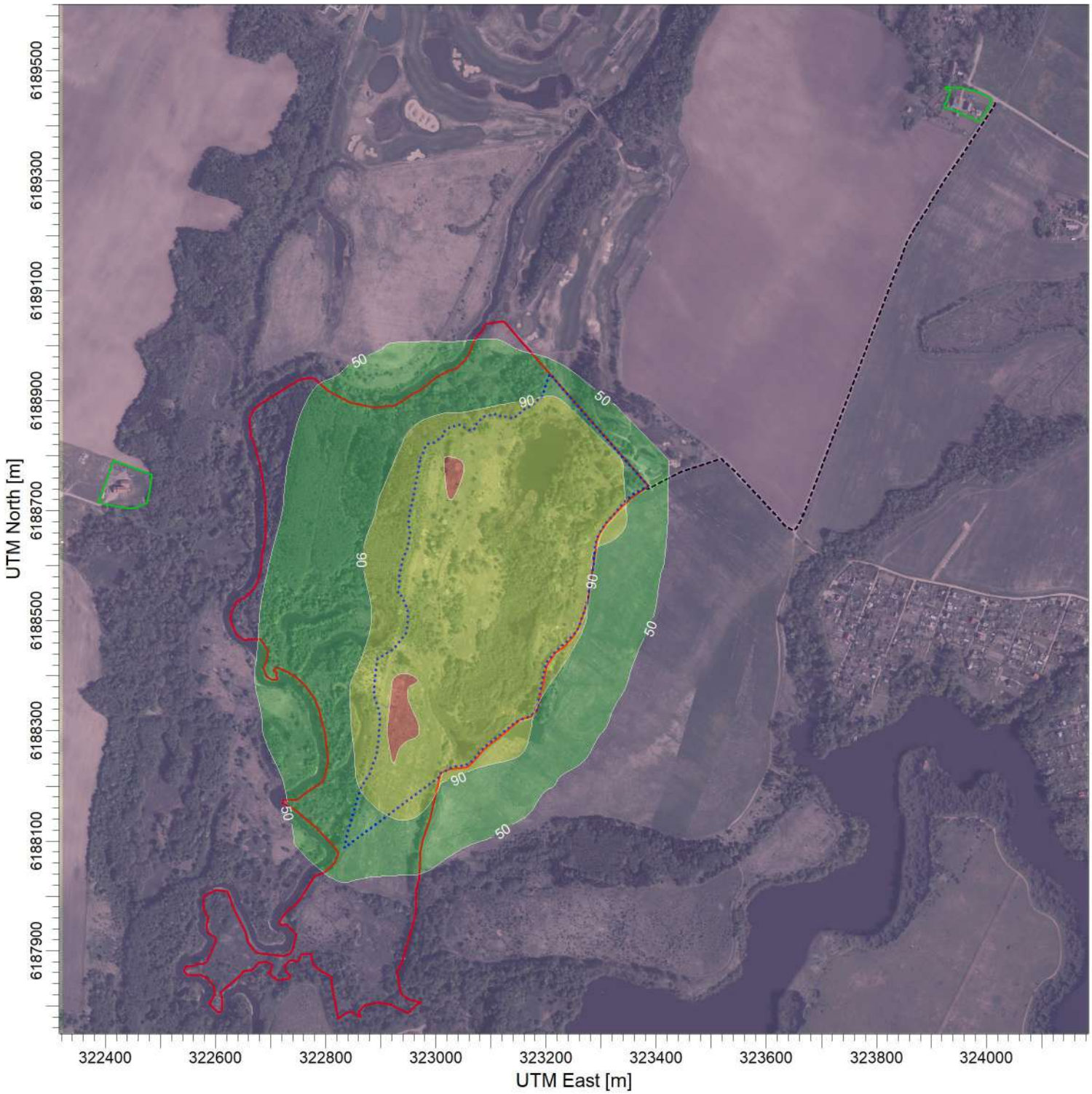

PLOT FILE OF 99.80TH PERCENTILE 1-HR VALUES FOR SOURCE GROUP: ALL

ug/m^3

Max: 136,7 [ug/m^3] at (322922,49, 6188291,70)

8,7 | 50,0 | 90,0 | 130,0

COMMENTS:	SOURCES:	COMPANY NAME:	
Azoto dioksidas 1 val., su fonu.	**2**		
	RECEPTORS: **494**	MODELER:	
	OUTPUT TYPE: **Concentration**	SCALE: 1:10.000 0 0,3 km	
	MAX: **136,7 ug/m^3**	DATE: **2023-04-04**	PROJECT NO.:

AERMOD View - Lakes Environmental Software

PROJECT TITLE:

Paupulių smėlio ir žvyro telkinio (Kalnuvėnų k., Sendvario sen., Klaipėdos r. sav.) kasybos triukšmo ir oro taršos modeliavimas

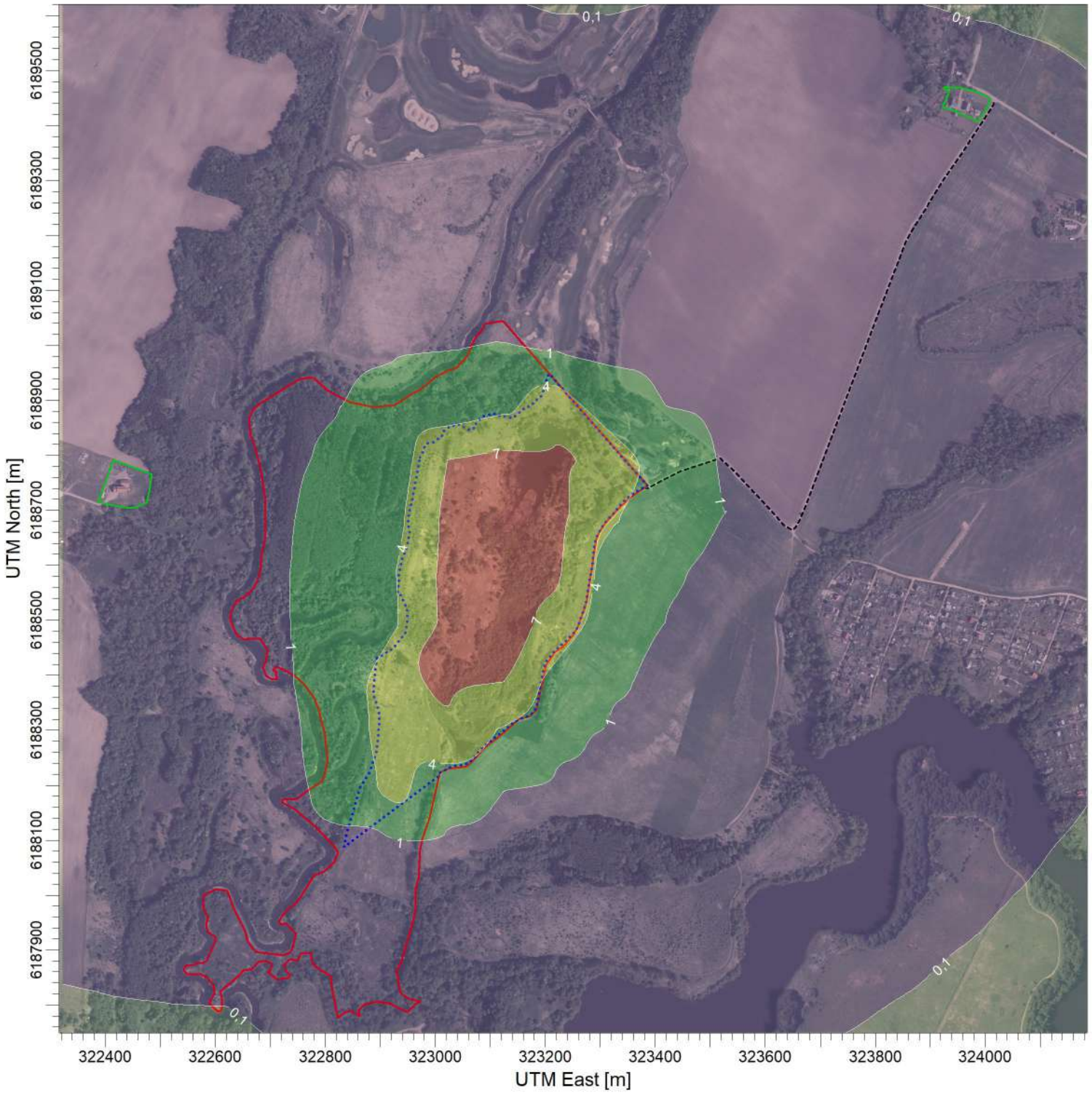

PLOT FILE OF ANNUAL VALUES AVERAGED ACROSS 5 YEARS FOR SOURCE GROUP: PŪV

ug/m^3

Max: 8,2 [ug/m^3] at (323122,49, 6188691,70)

0,1 | 1,0 | 4,0 | 7,0

COMMENTS:	SOURCES:	COMPANY NAME:	
Azoto dioksidas metinis, be fono.	**2**		
	RECEPTORS: **494**	MODELER:	
	OUTPUT TYPE: **Concentration**	SCALE: 1:10.000 0 0,3 km	
	MAX: **8,2 ug/m^3**	DATE: **2023-04-04**	PROJECT NO.:

AERMOD View - Lakes Environmental Software

PROJECT TITLE:

Paupulių smėlio ir žvyro telkinio (Kalnuvėnų k., Sendvario sen., Klaipėdos r. sav.) kasybos triukšmo ir oro taršos modeliavimas

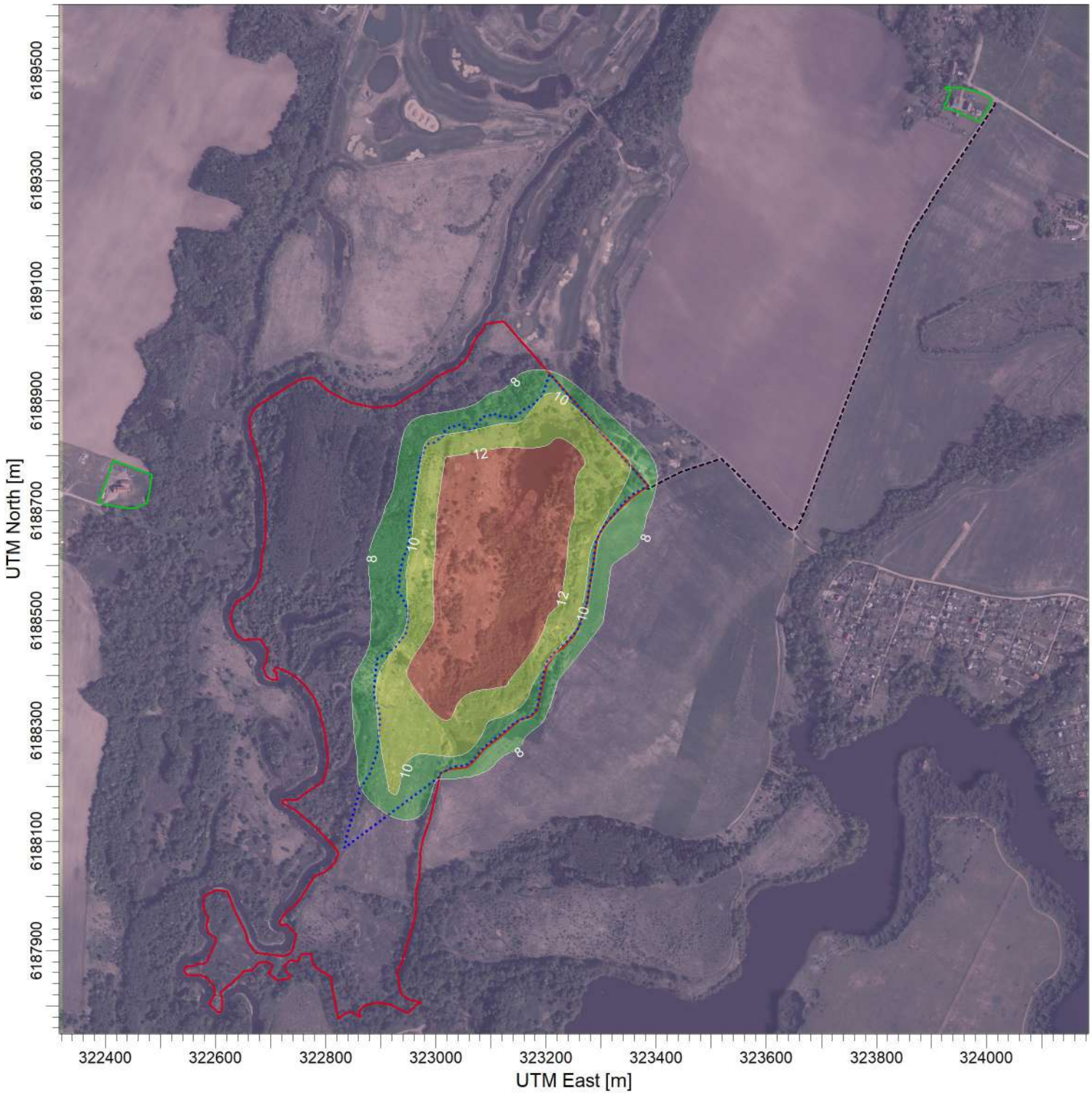

PLOT FILE OF ANNUAL VALUES AVERAGED ACROSS 5 YEARS FOR SOURCE GROUP: ALL

ug/m^3

Max: 13,5 [ug/m^3] at (323122,49, 6188691,70)

5,3 | 8,0 | 10,0 | 12,0

COMMENTS:	SOURCES:	COMPANY NAME:	
Azoto dioksidas metinis, su fonu.	**2**		
	RECEPTORS: **494**	MODELER:	
	OUTPUT TYPE: **Concentration**	SCALE: 1:10.000 0 0,3 km	
	MAX: **13,5 ug/m^3**	DATE: **2023-04-04**	PROJECT NO.:

AERMOD View - Lakes Environmental Software

PROJECT TITLE:

Paupulių smėlio ir žvyro telkinio (Kalnuvėnų k., Sendvario sen., Klaipėdos r. sav.) kasybos triukšmo ir oro taršos modeliavimas

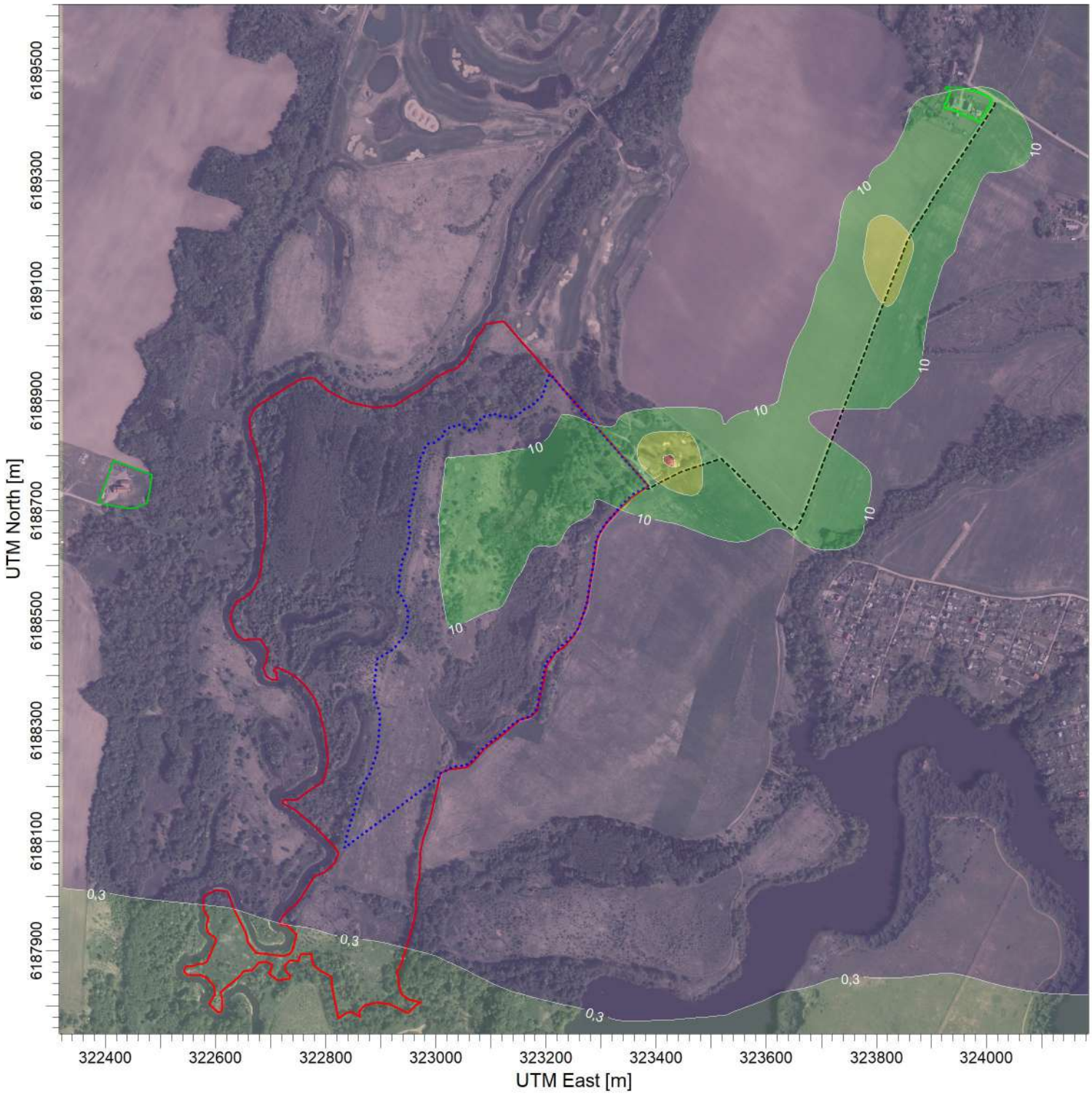

PLOT FILE OF 90.40TH PERCENTILE 24-HR VALUES FOR SOURCE GROUP: PŪV

ug/m^3

Max: 32,2 [ug/m^3] at (323422,49, 6188791,70)

0,3 | 10,0 | 20,0 | 30,0

COMMENTS:	SOURCES:	COMPANY NAME:	
Kietosios dalelės 10 paros, be fono.	**2**		
	RECEPTORS: **494**	MODELER:	
	OUTPUT TYPE: **Concentration**	SCALE: 1:10.000 0 0,3 km	
	MAX: **32,2 ug/m^3**	DATE: **2023-04-04**	PROJECT NO.:

AERMOD View - Lakes Environmental Software

PROJECT TITLE:

Paupulių smėlio ir žvyro telkinio (Kalnuvėnų k., Sendvario sen., Klaipėdos r. sav.) kasybos triukšmo ir oro taršos modeliavimas

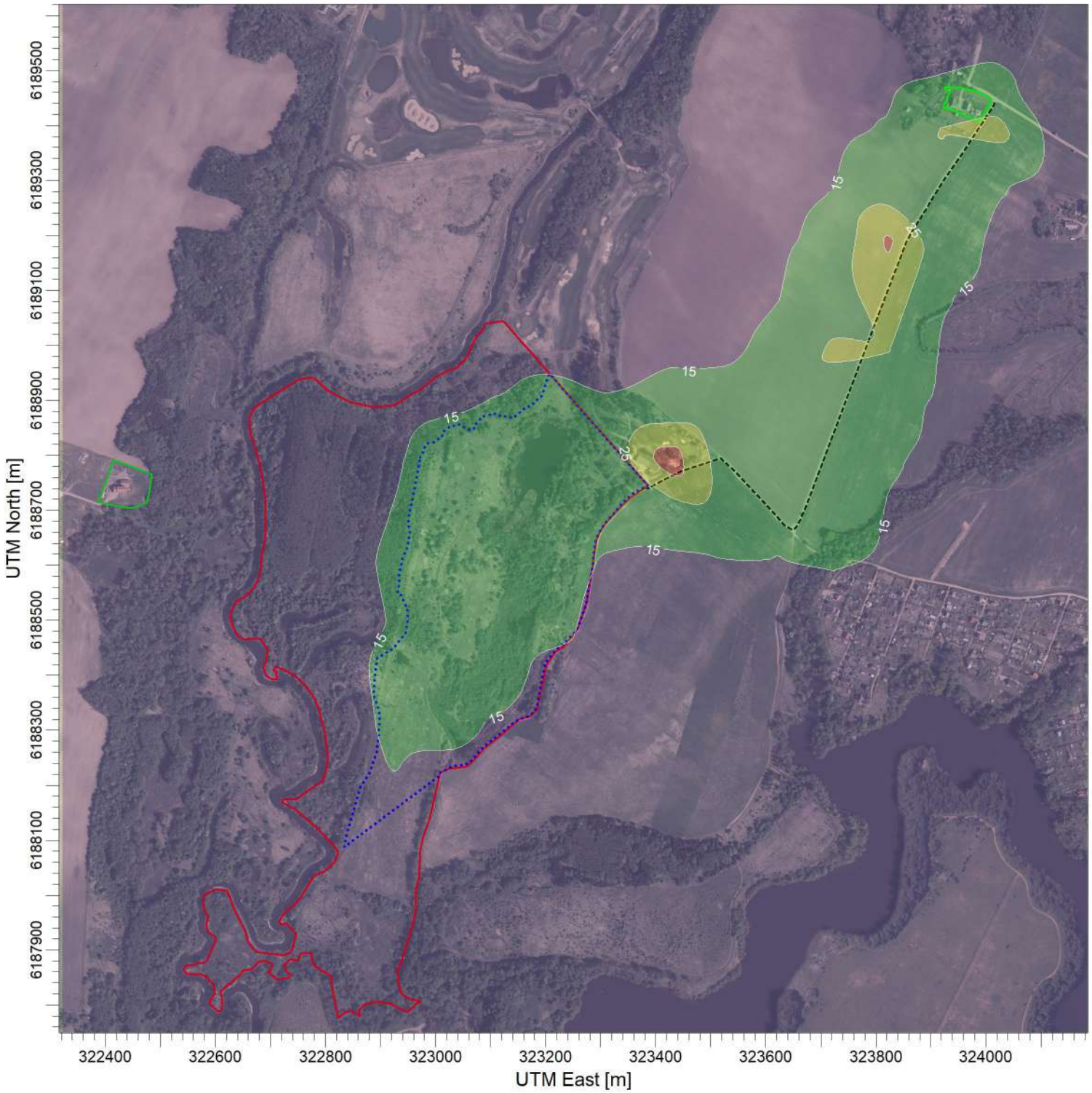

PLOT FILE OF 90.40TH PERCENTILE 24-HR VALUES FOR SOURCE GROUP: ALL

ug/m^3

Max: 40,6 [ug/m^3] at (323422,49, 6188791,70)

8,5 | 15,0 | 25,0 | 35,0

COMMENTS:	SOURCES:	COMPANY NAME:	
Kietosios dalelės 10 paros, su fonu.	**2**		
	RECEPTORS: **494**	MODELER:	
	OUTPUT TYPE: **Concentration**	SCALE: 1:10.000 0 0,3 km	
	MAX: **40,6 ug/m^3**	DATE: **2023-04-04**	PROJECT NO.:

AERMOD View - Lakes Environmental Software

PROJECT TITLE:

Paupulių smėlio ir žvyro telkinio (Kalnuvėnų k., Sendvario sen., Klaipėdos r. sav.) kasybos triukšmo ir oro taršos modeliavimas

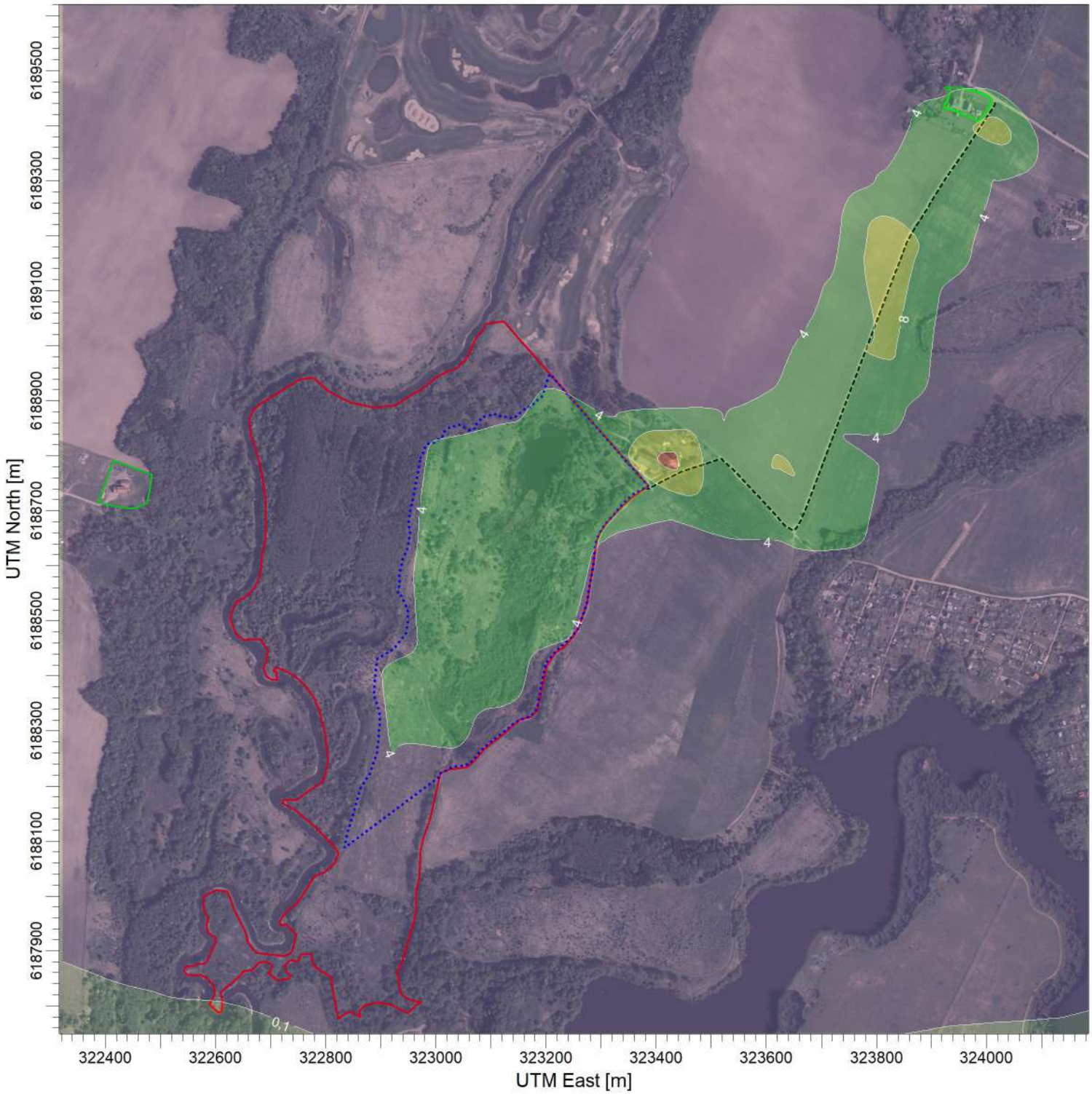

PLOT FILE OF ANNUAL VALUES AVERAGED ACROSS 5 YEARS FOR SOURCE GROUP: PŪV

ug/m^3

Max: 13,5 [ug/m^3] at (323422,49, 6188791,70)

0,1 | 4,0 | 8,0 | 12,0

COMMENTS:	SOURCES:	COMPANY NAME:	
Kietosios dalelės 10 metinis, be fono.	**2**		
	RECEPTORS: **494**	MODELER:	
	OUTPUT TYPE: **Concentration**	SCALE: 1:10.000 0 0,3 km	
	MAX: **13,5 ug/m^3**	DATE: **2023-04-04**	PROJECT NO.:

AERMOD View - Lakes Environmental Software

PROJECT TITLE:

Paupulių smėlio ir žvyro telkinio (Kalnuvėnų k., Sendvario sen., Klaipėdos r. sav.) kasybos triukšmo ir oro taršos modeliavimas

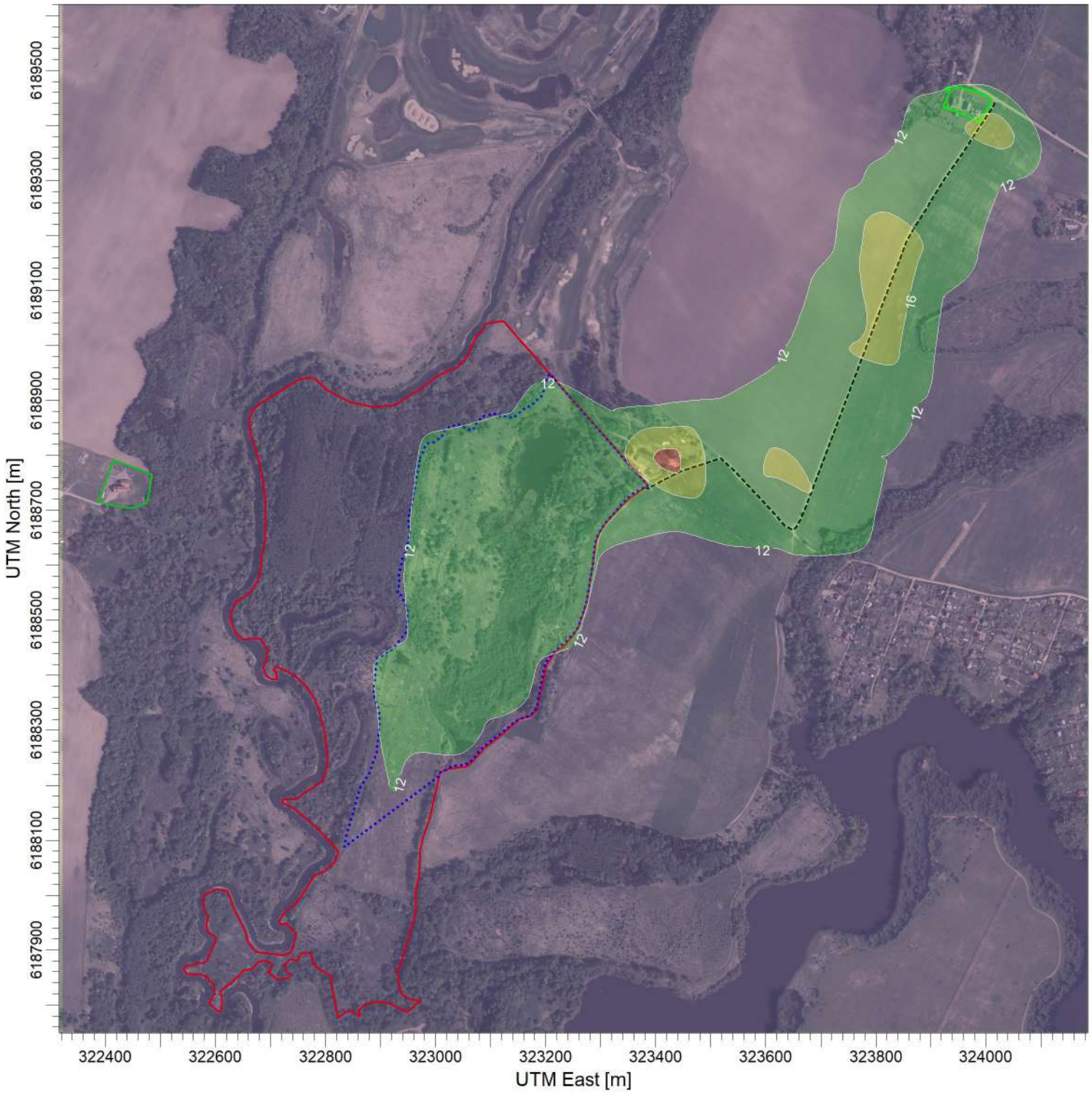

PLOT FILE OF ANNUAL VALUES AVERAGED ACROSS 5 YEARS FOR SOURCE GROUP: ALL

ug/m^3

Max: 22,0 [ug/m^3] at (323422,49, 6188791,70)

8,6 | 12,0 | 16,0 | 20,0

COMMENTS:	SOURCES:	COMPANY NAME:	
Kietosios dalelės 10 metinis, su fonu.	**2**		
	RECEPTORS: **494**	MODELER:	
	OUTPUT TYPE: **Concentration**	SCALE: 1:10.000 0 0,3 km	
	MAX: **22,0 ug/m^3**	DATE: **2023-04-04**	PROJECT NO.:

AERMOD View - Lakes Environmental Software

PROJECT TITLE:

Paupulių smėlio ir žvyro telkinio (Kalnuvėnų k., Sendvario sen., Klaipėdos r. sav.) kasybos triukšmo ir oro taršos modeliavimas

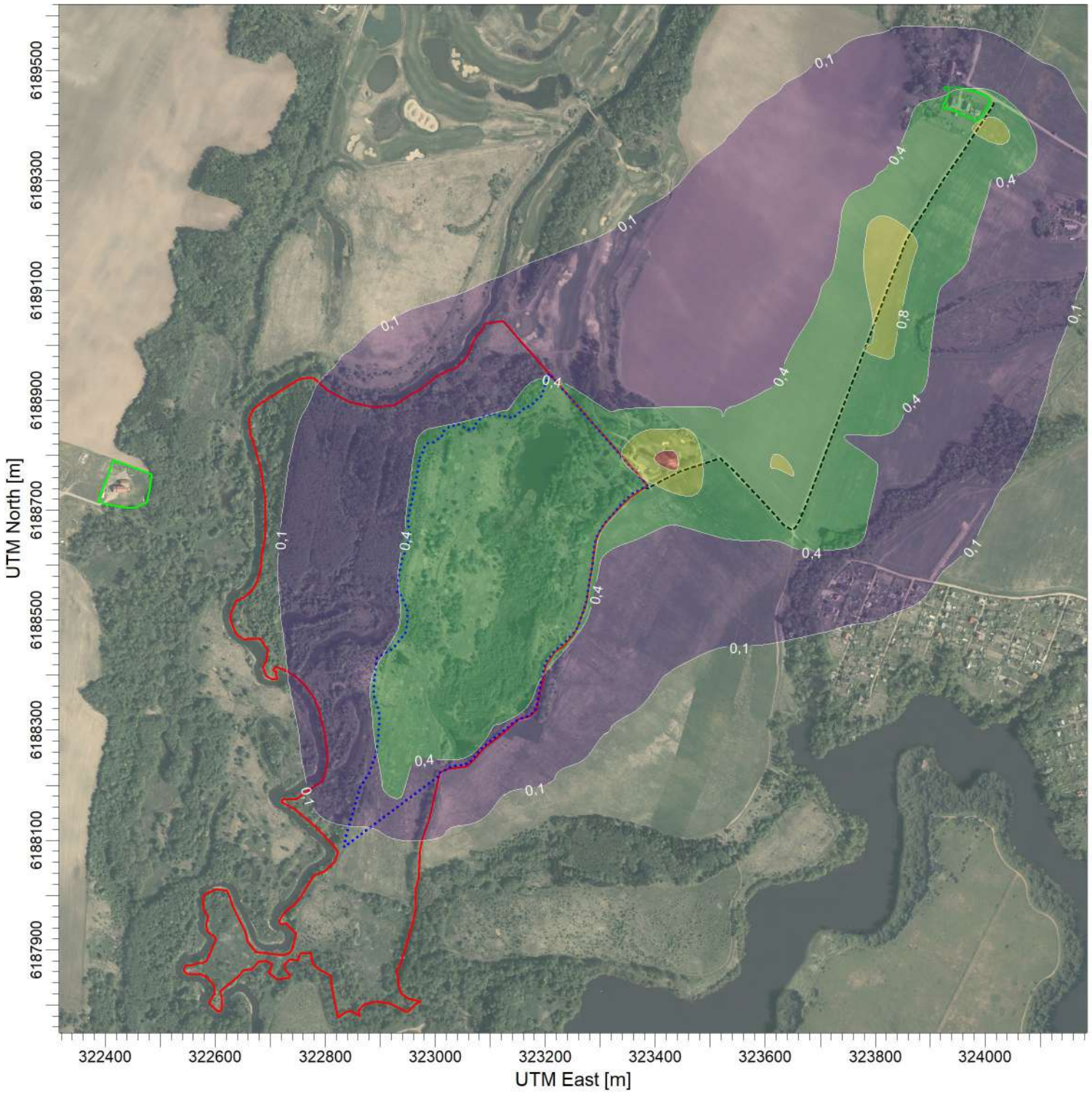

PLOT FILE OF ANNUAL VALUES AVERAGED ACROSS 5 YEARS FOR SOURCE GROUP: PŪV

ug/m^3

Max: 1,4 [ug/m^3] at (323422,49, 6188791,70)

0,1 | 0,4 | 0,8 | 1,2

COMMENTS:	SOURCES:	COMPANY NAME:	
Kietosios dalelės 2,5 metinis, be fono.	**2**		
	RECEPTORS: **494**	MODELER:	
	OUTPUT TYPE: **Concentration**	SCALE: 1:10.000 (0 – 0,3 km)	
	MAX: **1,4 ug/m^3**	DATE: **2023-04-04**	PROJECT NO.:

AERMOD View - Lakes Environmental Software

PROJECT TITLE:

Paupulių smėlio ir žvyro telkinio (Kalnuvėnų k., Sendvario sen., Klaipėdos r. sav.) kasybos triukšmo ir oro taršos modeliavimas

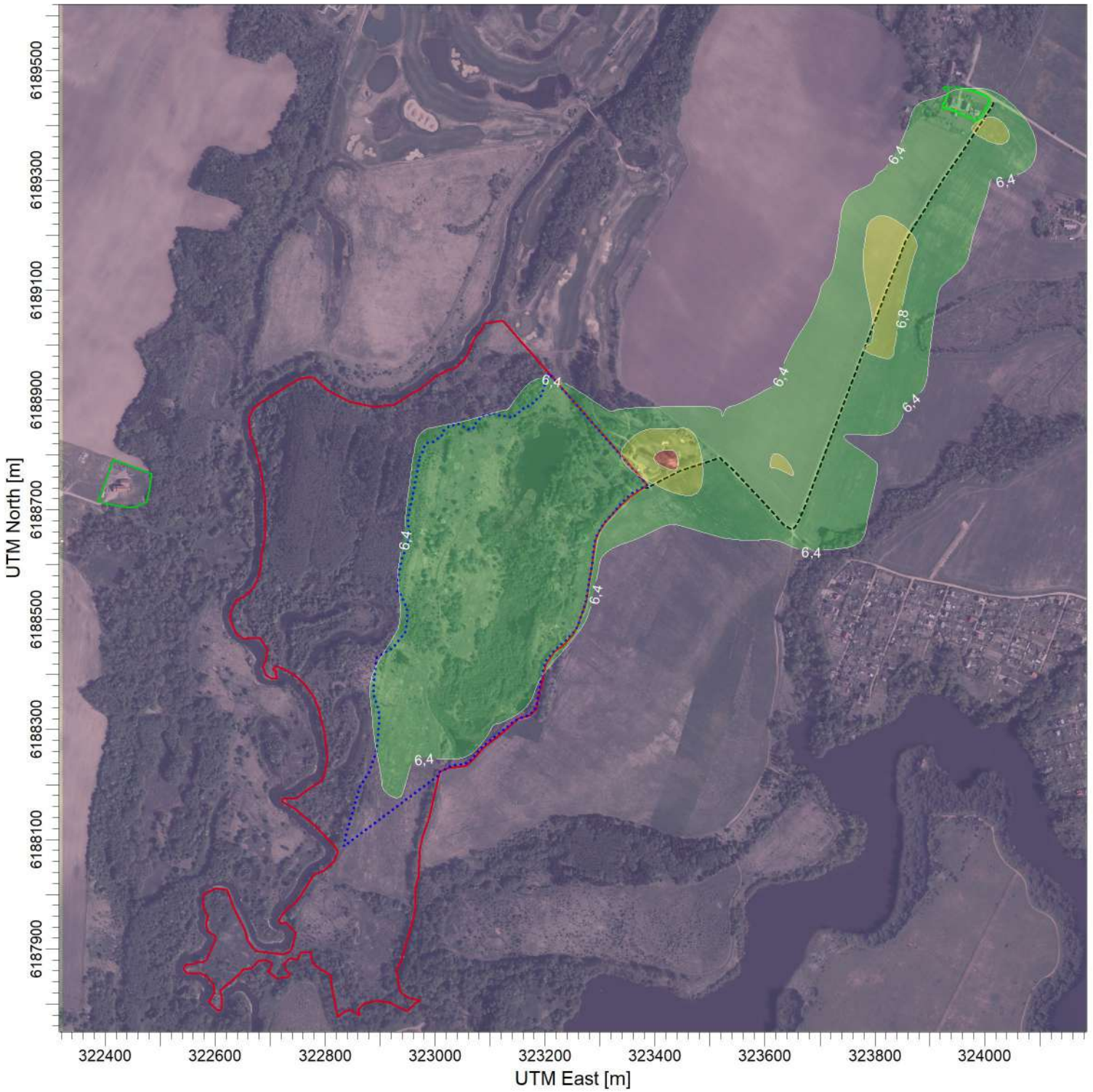

PLOT FILE OF ANNUAL VALUES AVERAGED ACROSS 5 YEARS FOR SOURCE GROUP: ALL

ug/m^3

Max: 7,4 [ug/m^3] at (323422,49, 6188791,70)

6,0 | 6,4 | 6,8 | 7,2

COMMENTS:	SOURCES:	COMPANY NAME:	
Kietosios dalelės 2,5 metinis, su fonu.	**2**		
	RECEPTORS: **494**	MODELER:	
	OUTPUT TYPE: **Concentration**	SCALE: 1:10.000 0 0,3 km	
	MAX: **7,4 ug/m^3**	DATE: **2023-04-04**	PROJECT NO.:

AERMOD View - Lakes Environmental Software

1.2 PRIEDĖLIS. Triukšmo sklaida

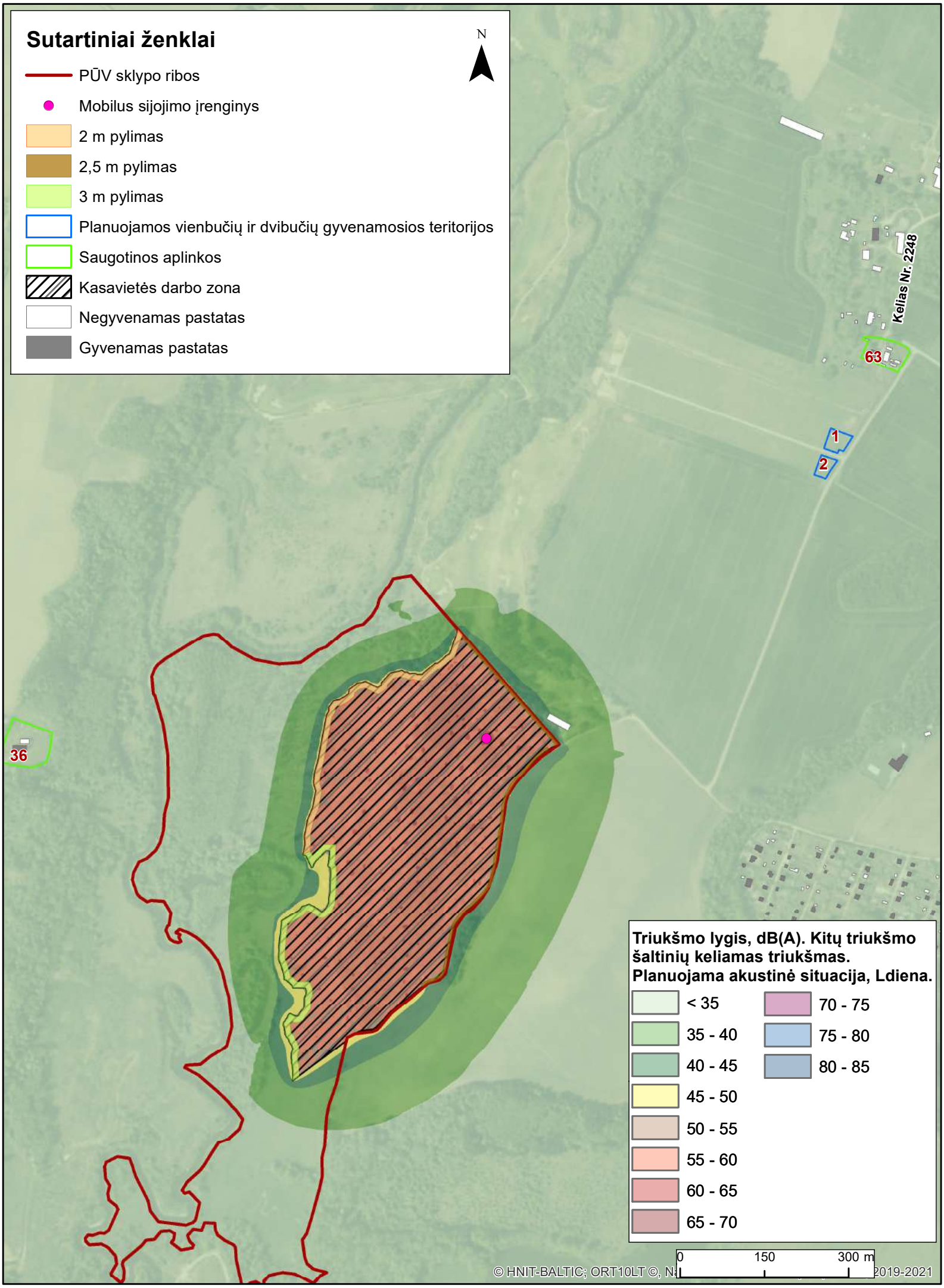
Sutartiniai ženklai
N
PŪV sklypo ribos
Mobilus sijojimo įrenginys
2 m pylimas
2,5 m pylimas
3 m pylimas
Planuojamos vienbučių ir dvibučių gyvenamosios teritorijos
Saugotinos aplinkos
Kasavietės darbo zona
Negyvenamas pastatas
Gyvenamas pastatas
Kelias Nr. 2248
63
1
2
36
Triukšmo lygis, dB(A). Kitų triukšmo šaltinių keliamas triukšmas.
Planuojama akustinė situacija, Ldiena.
< 35
35 - 40
40 - 45
45 - 50
50 - 55
55 - 60
60 - 65
65 - 70
70 - 75
75 - 80
80 - 85
0
150
300 m
© HNIT-BALTIC; ORT10LT ©, N
2019-2021

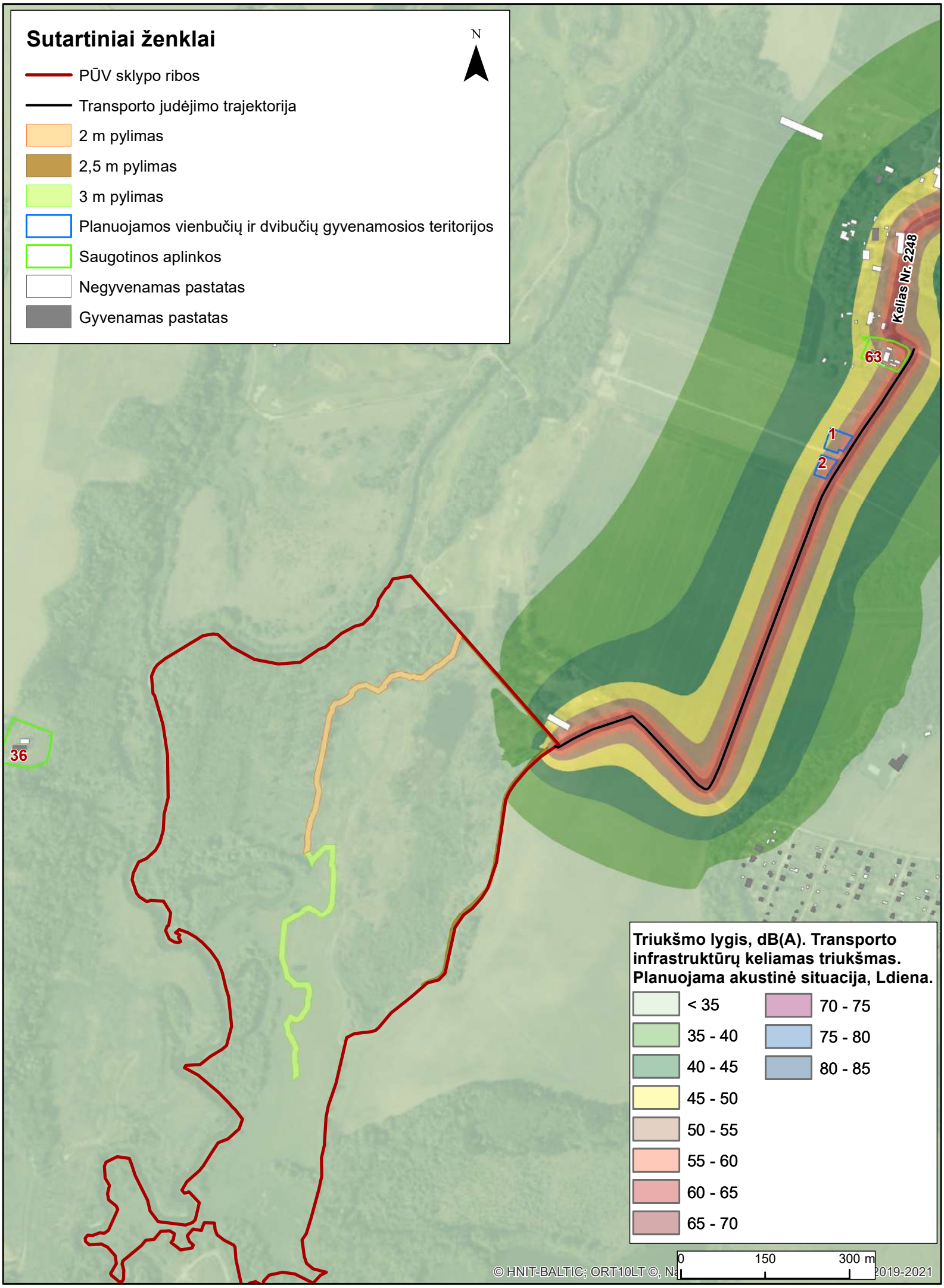
Sutartiniai ženklai
N
PŪV sklypo ribos
Transporto judėjimo trajektorija
2 m pylimas
2,5 m pylimas
3 m pylimas
Planuojamos vienbučių ir dvibučių gyvenamosios teritorijos
Saugotinos aplinkos
Negyvenamas pastatas
Gyvenamas pastatas
Kelias Nr. 2248
63
1
2
36
Triukšmo lygis, dB(A). Transporto infrastruktūrų keliamas triukšmas. Planuojama akustinė situacija, Ldiena.
< 35
35 - 40
40 - 45
45 - 50
50 - 55
55 - 60
60 - 65
65 - 70
70 - 75
75 - 80
80 - 85
0
150
300 m
© HNIT-BALTIC; ORT10LT ©, Na
2019-2021

CHIEFTAIN 1400

OPERATIONS MANUAL

SUBJECT TO CHANGE WITHOUT PRIOR NOTICE
Original Instructions
© TEREX GB Ltd

ISSUE DATE: 19/07/2018
LANGUAGE: ENGLISH
REVISION: 3.4

PARTS MANUAL ON USB INSIDE FRONT COVER

POWERSCREEN®
A TEREX BRAND

(8) Gas, Dust, Steam, Smoke

Death, serious injury or delayed lung disease may result from breathing dusts that are generated when certain hazardous materials are crushed, screened or conveyed with this equipment.

Always operate internal combustion engines and fuel operated heating systems only out of doors or in a well-ventilated area. Before starting the machine in enclosed areas, make sure that there is sufficient ventilation.

Observe the regulations in force at the respective site.

Dust found on the machine or produced during work on the machine should be removed by extraction, not blowing. Dust waste should be dampened, placed in a sealed container and marked, to ensure safe disposal.

When dusts are generated by the operation of this equipment, use approved respiratory protection, as required by Federal, State and Local safety and health regulations.

Carry out welding, flame cutting and grinding work on the machine only if this has been expressly authorised, as there may be a risk of explosion and fire.

Before carrying out welding, flame cutting and grinding operations, clean the machine and its surroundings from dust and other flammable substances and make sure the premises are adequately ventilated as there may be a risk of explosion.

Ensure operators wear a suitable face mask where exposed to possible harmful effects of air pollution of any kind.

(9) Hazardous Substances

Ensure that correct procedures are formulated to safely handle hazardous materials by correct identification, labelling, storage, use and disposal.

All hazardous materials must be handled strictly in accordance with the manufacturers instructions and all applicable regulations observed at all times. Store hazardous materials in restricted access areas and mark them clearly.

(10) Noise Levels

HEARING HAZARD EXCEEDS 90 dB (A)

May cause loss or degradation of hearing over a period of time.

Always ensure that operators are provided with ear defenders of approved pattern and that these are worn at all times when the machine is operating.

F-SERIES WHEEL LOADERS
721F/821F

CASE CONSTRUCTION

TIER 3
EU STAGE IIIA

FASTER, FUEL EFFICIENT

www.casece.com

EXPERTS FOR THE REAL WORLD
SINCE 1842

F-SERIES
WHEEL LOADERS
721F

PRODUCTIVITY (50-meter distance cycle)

Considering: density: 1,8 t/m³, fill factor: 100%, 52 cycles/hour and each hour includes a 5-minute break _____140 m³/h or 280 t/h
52 loading cycles/h with standard bucket 2.7 m³ or 5.4 ton

ENGINE TIER 3

Compliant with Tier 3 (EU stage 3a)
FPT turbocharged engine F4HE9684F*J with:
- 100% fresh air combustion
- Air to Air intercooler
- Common rail (1.600 bar)
- Multiple injections similar to multi-jet automotive technology to achieve best in class load response, max torque and power with the minimum fuel consumption.

6 cylinders -6,7 liters
Max power SAE J1995_____ 145 kW / 195 hp @2000 rpm
Maximum torque SAE J1349 _____ 862 Nm @1400 rpm

TRANSMISSION

All-wheel drive with planetary axles
Kick-down function
4-speed torque converter
4-speed auto Powershift switchable to manual shifting
ZF , switchable to manual shifting
forward speeds _____ 8-13-25-37 Km/h
reverse speeds _____8-13-26 Km/h
Adjustable transmission declutch

AXLES AND DIFFERENTIAL

For outstanding traction with 50% longer maintenance intervals and 30% less tire wear
Front auto-lock differential 100% of available torque is always guaranted on the wheel(s) with traction
Front and rear ZF Heavy Duty axles (options) with Open Differential
Excellent traction:
Limited slip differential front and rear _____ when one wheel slips 73% of the available axle torque is guaranted on the other wheel
Front_____Heavy Duty axle +(ZF type MT-L3085-II)
Rear _____standard axle (ZF type MT-L3075-II)
Rear axle total oscillation _____ 24°

TYRES

Tyres_____ 20,5R25

BRAKES

Service brake ___Maintenance free, self-adjusting wet 4-wheel disc brakes
Area _____ 0.39 m²/hub
Parking brake ___Disc brake on transmission activated from the cab cluster
Area _____ 82 cm²

HYDRAULIC

Valves_____ Rexroth Closed-center, Load sensing hydraulic system. Main valve with 3 sections
Steering _____The steering orbitrol hydraulically is actuated with priority valve
Type of pump _____ Tandem Variable displacement pump (206 l/min @2000 rpm)

Automatic hydraulic functions
- Bucket Return-to-dig
- Boom Return-to-travel
- Auto.lift (to adjustableheight)

Control type_____ Pilot control with single joystick or two levers

CAPACITIES

Fuel tank_____ 246 usable litres
Cooling system _____ 28 litres
Engine oil _____ 15 litres
Hydraulic oil _____ Tank: 91 litres, total system: 180 litres
Transmission oil_____ 34 litres

CAB AND CONTROLS

For you safety the cab complies to:
protection against falling objects (FOPS)_____ ISO EN3449
protection against roll over (ROPS) _____ ISO EN13510

NOISE AND VIBRATION

Driving noise in dB (A) 82 to SAE J88 @ 15 meters
Interior noise _____ 72 LpA as per ISO6395/6396/3744
Exterior noise _____ 71 dB(A) at 15 meters as per SAE J88 SEP80
103 LwA according to ISO6395/6396/3744
Switchable reverse gear alarm
Vibrations _____air-cushioned seat MSG 95A/732
average 1.4m/s² as per ISO/TR 25398:2006

ELECTRICAL SYSTEM

24V. Batteries 2 x 12V.
Alternator _____ 65A

PC210-11
PC210LC-11
PC210NLC-11

Hydraulic excavator

Engine power
123 kW / 165 HP @ 2000 rpm

Operating weight
PC210-11: 22120 - 23460 kg
PC210LC-11: 22450 - 24110 kg
PC210NLC-11: 22400 - 23830 kg

Bucket capacity
max. 1.69 m^3

Specifications

Engine

Model	Komatsu SAA6D107E-3
Type	Common rail direct injection, water-cooled, emissionised, turbocharged, after-cooled diesel
Engine power	
at rated engine speed	2000 rpm
ISO 14396	123 kW / 165 HP
ISO 9249 (net engine power)	123 kW / 165 HP
No. of cylinders	6
Bore × stroke	107 × 124 mm
Displacement	6.69 l
Air filter type	Double element type with monitor panel dust indicator and auto dust evacuator
Cooling	Suction type cooling fan with radiator fly screen
Fuel	Diesel fuel, conforming to EN590 Class 2/Grade D. Paraffinic fuel capability (HVO, GTL, BTL), conforming to EN 15940:2016

Hydraulic system

Type	HydrauMind. Closed-centre system with load sensing and pressure compensation valves
Additional circuits	2 additional circuits with proportional control can be installed
Main pump	2 variable displacement piston pumps supplying boom, arm, bucket, swing and travel circuits
Maximum pump flow	475 l/min
Relief valve settings	
Implement	380 kg/cm²
Travel	380 kg/cm²
Swing	295 kg/cm²
Pilot circuit	33 kg/cm²

Service refill capacities

Fuel tank	400 l (PC210NLC: 325 l)
Radiator	30.7 l
Engine oil	23.1 l
Swing drive	6.5 l
Hydraulic tank	132 l
Final drive (each side)	5.0 l
AdBlue® tank	23.1 l (PC210NLC: 18.8 l)

Swing system

Type	Axial piston motor driving through planetary double reduction gearbox
Swing lock	Electrically actuated wet multidisc brake integrated into swing motor
Swing speed	0 - 12.4 rpm
Swing torque	65 kNm

Drives and brakes

Steering control	2 levers with pedals giving full independent control of each track
Drive method	Hydrostatic
Travel operation	Automatic 3-speed selection
Gradeability	70%, 35°
Max. travel speeds	
Lo / Mi / Hi	3.0 / 4.1 / 5.5 km/h
Maximum drawbar pull	20600 kg
Brake system	Hydraulically operated discs in each travel motor

Undercarriage

Construction	X-frame centre section with box section track frames
Track assembly	
Type	Fully sealed
Shoes (each side)	45 (PC210), 49 (PC210LC/NLC)
Tension	Combined spring and hydraulic unit
Rollers	
Track rollers (each side)	7 (PC210), 9 (PC210LC/NLC)
Carrier rollers (each side)	2

Environment

Engine emissions	Fully complies with EU Stage V exhaust emission regulations
Noise levels	
LwA external	100 dB(A) (2000/14/EC Stage II)
LpA operator ear	67 dB(A) (ISO 6396 dynamic test)
Vibration levels (EN 12096:1997)	
Hand/arm	≤ 2.5 m/s² (uncertainty K = 0.49 m/s²)
Body	≤ 0.5 m/s² (uncertainty K = 0.24 m/s²)

Contains fluorinated greenhouse gas HFC-134a (GWP 1430).
Quantity of gas 0.9 kg, CO_2 equivalent 1.29 t

CX210C

CASE CONSTRUCTION

HYDRAULIC EXCAVATOR

ENGINE

Brand	ISUZU
Model	GI-4HK1X
Type	4-stroke engine, water-cooled, 4 cylinder – common rail injection system, turbocharged with air-cooled intercooler, with tier 3 emission certification.
Rating power	
Net (SAE J1349, ISO 9249)	157 hp (117,3 kW) @ 1800 (rpm)
Gross (ISO 14396)	163,6 hp (122 kW) @ 1800 (rpm)
Piston displacement	5193 cc
Maximum torque	
Net (SAE J1349, ISO 9249)	448.43 lbf.ft (608 Nm) @ 1600 rpm
Gross (ISO 14396)	460.23 lbf.ft (624 Nm) @ 1600 rpm
Bore and stroke	4.5 x 4.9 in (115 x 125 mm)
Voltage	24 V
Alternator	50 A
Starter	24 V 5,0 kW

ELECTRICAL SYSTEM

Engine control
- 1 - Dial type throttle control
- 2 - One Touch Idle / Automatic deceleration / Automatic stop and shutdown system
- 3 - Emergency stop

Lights	
1 - Working lights	
Top	24V 70W x 1
Boom	24V 70W x 2
Cab	24V 70W x 2
2 - Operator's cabin compartment	24V 10W x 1
Battery	2 x 12V 92 Ah/5hr
Safety	
1 - Travel alarm	
2 - Double horn	
Wire harness	Waterproof connectors

HYDRAULIC SYSTEM

Main pumps	2 axial piston pumps and variable flow with adjustment system
1 - Max. oil flow @ 1800 rpm	2 x 55.7 gpm (211 l/min)
2 - Work circuit pressure	
Boom/Arm/Bucket	4974 psi (34.3 MPa)
	5337 psi (36.8 MPa) with auto power-up
Swing circuit	4264 psi (29.4 MPa)
Travel circuit	4974 psi (34.3 MPa)
Pilot pump	1 gear pump
1 - Max. oil flow	4.7 gpm (18 l/min)
2 - Work circuit pressure	566 psi (3.9 MPa)
Control valves	With boom and arm retention valve. One 4-spool valve for the acceleration of the arm, boom, bucket and movement of the right track. One 5-spool valve for the movement of the left track, auxiliary, oscillation, arm, and tow bar acceleration
Swing device	
1 - Motor	Axial piston motor and fixed displacement
2 - Brake	Mechanical brake disk
3 - Final drive	Planetary gear reduction
4 - Turn table bushing	Ball bearing type with internal gear
5 - Max. swing speed	11.5 rpm
6 - Swing torque	47.20 lbf.ft (64 Nm)

Cylinder	Qty	Diam.Bore	x Diam.Rod	x Stroke
Boom	2	4.7 in (120 mm)	x 3.3 in (85 mm)	x 4 ft 1.4 in (1255 mm)
Arm	1	5.5 in (140 mm)	x 3.9 in (100 mm)	x 4 ft 10 in (1460 mm)
Bucket	1	4.7 in (120 mm)	x 3.3 in (85 mm)	x 3 ft 1.6 in (1010 mm)

Filters	
Suction filter	105 µm
Return filter	6 µm
Pilot line filter	8 µm

HYDRAULIC CONTROLS

Boom/Arm/Bucket/Swing	Command pressure control system (ISO control pattern)
Travel	Commend pressure control system
Work mode selection	
1 - SP – mode	
2 - H – mode	
3 - Mode Auto	
Travel mode selection(2 speeds)	
Attachment cushion control	
Hydraulic lock(door block, left side tilt console)	

MONITOR SYSTEM

- 1 - Message display (warning, condition, etc...)
- 2 - Work mode display (SP, H, Auto)
- 3 - Machine state (power multiplier, etc...)
- 4 - Alarm and buzzer display
- 5 - Water temperature
- 6 - Hydraulic oil temperature
- 7 - Fuel level
- 8 - Diagnose System

OPERATOR'S ENVIRONMENT

Operator's cabin

1 - Round shaped cabin with a smooth design
2 - Safety glass on all windows
3 - Impact-proof cabin suspension for 4 point fluid mounting
4 - Sliding front window with automatic lock
5 - Full color LCD screen included
6 - Windscreen wipers and washer
7 - AM/FM radio with automatic tuner
8 - Floor carpet
9 - Ceiling hatch of polycarbonate and sun protective
10 - Automatic air conditioning
11 - Top FOPS defense level 1 (on the cabin's structure)
12 - Rollover protection structure (ROPS)
13 - Noise level
Internal 70 dBa (According to ISO 6396)
External 102 dBa (According to ISO 6395)

OPERATOR'S SEAT

Low frequency mechanic suspension with helical spring and double acting hydraulic damper.

With the following characteristics:

1 - Manual weight adjustment
2 - Backrest angle adjustment
3 - Seat height adjustment, adjustable armrest attached to the consoles
4 - Adjustable headrest
5 - Retractable seatbelt
6 - Adjustable back support
7 - The control consoles are adjusted independently from the seat

Other

1 - Rear view mirror (cabin side and right side)

UNDERCARRIAGE

Travel motor	Axial piston motor with variable piston displacement
Brake	Mechanical disk brake
Hydraulic service brake	Brake valve
Final drive	Planetary gear reduction
Travel speeds	
High	3.4 mph (5,6 km/h) (automatic speed change)
Low	2.1 mph (3,4 km/h)
Drawbar push	42264 lbf (188 kN)
Number of upper rollers	2 (on each side)
Number of lower rollers	8 (on each side)
Number of shoes	49 (on each side)
Type of shoes	Triple grousers
Link pitch	7.5 in (190 mm)
Shoes width - STD	1' 11" (600 mm)
Grade-ability	70 % (35 °)

OPERATING WEIGHT

Operating weight	47178 lb (21.400 kg)
With 7' 10" (2,4 m) arm, 1.3 yd³ (1,0 m³) bucket, 1' 11" (600 mm) shoes, operator, lubricant, coolant and full fuel tank	
Shipping weight	44753 lb (20.300 kg)
Operating weight – Operator's weight 165 lb (75kg) + 90 % of fuel weight + bucket weight 1653 (750kg)	
Counterweight	9457 lb (4.250 kg)
Ground pressure	6.40 psi (0,45 kg/cm²)
With 7' 10" (2,4 m arm), 1.3 yd³ (1,0 m³) bucket, 1' 11" (600 mm) shoes	

DIGGING FORCE WITH 1.3 YD³ (1,0 M³) BUCKET

ISO 6015	9 ft 7 in (2,94 m)	7 ft 10 in (2,40 m)
Arm Digging Force	23155 lbf (103 kN)	27651 lbf (123 kN)
With auto power- up	24728 lbf (110 kN)	29674 lbf (132 kN)
Bucket Digging Force	31922 lbf (142 kN)	31922 lbf (142 kN)
With auto power-up	34170 lbf (152 kN)	34170 lbf (152 kN)

TRANSPORT DIMENSIONS

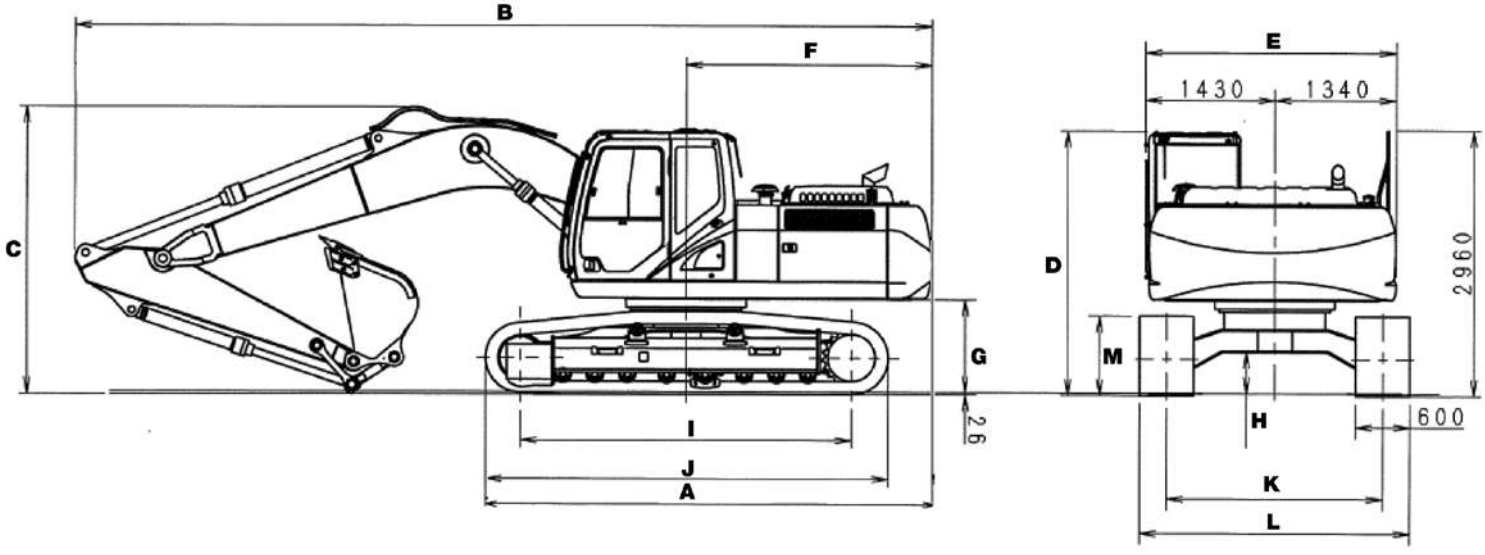

2 PRIEDAS. Derinimo išvados

2.1 PRIEDĖLIS. Atrankos išvada

Elektroninio dokumento nuorašas
GAUTA
UAB Kelprojektas
GR23-00729
2023-08-07

APLINKOS APSAUGOS AGENTŪRA

Biudžetinė įstaiga, A. Juozapavičiaus g. 9, LT-09311 Vilnius, tel. +37068292653, el. p. aaa@gamta.lt, https://aaa.lrv.lt
Duomenys kaupiami ir saugomi Juridinių asmenų registre, kodas 188784898

UAB „Kelprojektas“ Į 2023-07-03 Nr. SR23-00849
El. p. info@kelprojektas.lt

UAB „Dantora“
El. p. tomas@dantora.lt

Adresatams pagal sąrašą

ATRANKOS IŠVADA DĖL KLAIPĖDOS R. SAV. PAUPULIŲ SMĖLIO IR ŽVYRO TELKINIO IŠTEKLIŲ NAUDOJIMO POVEIKIO APLINKAI VERTINIMO

2023-08- Nr. (30.2)-A4E-

1. Planuojamos ūkinės veiklos organizatorius (juridinio asmens pavadinimas, fizinis asmuo, adresas, tel.).

UAB „Dantora“, Šiaulių g. 19, LT-92233 Klaipėda., tel. +370 640 40518, el. paštas: tomas@dantora.lt

2. Poveikio aplinkai vertinimo dokumentų rengėjas (juridinio asmens pavadinimas, fizinis asmuo, adresas, tel.).

UAB „Kelprojektas“, Jonavos g. 7 (D korpusas), LT-44192 Kaunas, tel. +370 620 39437, el. paštas: info@kelprojektas.lt

3. Planuojamos ūkinės veiklos atrankos dėl poveikio aplinkai vertinimo atlikimo teisinis pagrindas pagal Lietuvos Respublikos planuojamos ūkinės veiklos poveikio aplinkai vertinimo įstatymo 7 straipsnio 2 dalį, nurodant šio įstatymo 2 priedo punktą (-us).

Atranka atliekama, vadovaujantis Lietuvos Respublikos planuojamos ūkinės veiklos poveikio aplinkai vertinimo įstatymo 2 priedo 2.4. papunkčiu: „kitų naudingųjų iškasenų gavyba (kai kasybos sklypas – mažesnis kaip 25 ha, bet didesnis kaip 0,5 ha)“ ir 2 priedo 10.10 papunkčiu „hidrotechnikos statinių, skirtų apsisaugoti nuo potvynių, statyba“.

4. Planuojamos ūkinės veiklos vieta.

Planuojama ūkinė veikla (toliau – PŪV) bus vykdoma Klaipėdos r. sav., Sendvario sen., Kalnuvėnų kaimo teritorijoje.

5. Trumpas planuojamos ūkinės veiklos aprašymas.

PŪV numatoma vykdyti privataus žemės sklypo (kad. Nr. 5558/0001:102, kurio plotas – 49,06 ha) dalyje – 20,57 ha plote, kasybos sklypo ribose. 0,8 ha plote (PŪV teritorijos vakarinėje – pietvakarinėje dalyje) bus supilamas dangos pylimas. Gavybos darbus planuojama vykdyti mažiausiai 50 m atstumu nuo Akmenos-Danės upės, planuojamos teritorijos pietinėje dalyje.

PŪV telkinyje 25,20 ha plote, pagal 2022 m. spalio 18 d. būklę, aprobuota 1666,0 tūkst. m³ detaliai iššvalgytų spėjamai vertingų (IK 331) smėlio ir žvyro išteklių, iš kurių 1147,0 tūkst. m^3 smėlio ir 519,0 tūkst. m^3 žvyro. Ištekliai aprobuoti 2023 m. vasario 8 d. Lietuvos geologijos tarnybos prie Aplinkos ministerijos direktoriaus įsakymu Nr. 1-56.

Prieš pradedant vykdyti PŪV bus atliekami karjero įrengimo darbai: telkinio nuodangos ir naudingo sluoksnio kraigo valymo darbai, pradinių technologinių kelių įrengimas. Karjero nuodangos darbai bus vykdomi ekskavatoriaus, arba krautuvo pagalba, kuris nukas dangos sluoksnį

paviršiuje ir susandėliuos mineralinio grunto sąvartose. Naudingojo sluoksnio gavybos tikslinga vykdyti dvejomis-trejomis pakopomis, sauso naudingojo sluoksnio gavybą vykdant krautuvu, o apvandeninto naudingojo sluoksnio ekskavatoriumi. Sausą naudingąjį sluoksnį išgauti bus galima naudojant krautuvą, kuris kas ir iš karto kraus sausą žaliavą į sunkvežimius, kurie išveš naudingąją iškaseną iš karjero į objektus. Apvandenintą naudingąjį sluoksnį tikslinga kasti ekskavatoriumi, kuris kas apvandenintą naudingąjį sluoksnį ir pils žaliavą į nusausėjimo kaupus, iš kurių krautuvas kas sausą naudingąją iškaseną ir kraus ją į sunkvežimius arba sijojimo įrenginį. Karjere pritekėjęs vanduo nebus išleidžiamas ir jokio požeminio vandens horizonto lygio pažemėjimo nebus. Visam karjero eksploatavimui (išteklių gavybai, paruošiamiesiems ir pagalbiniams darbams, karjero rekultivavimui bei grunto transportavimui) bus naudojami krautuvai, ekskavatoriai, sunkvežimiai bei žaliavos perdirbimo (sijojimo) įrenginys.

Įvažiavimo – išvažiavimo kelias bus formuojamas šiaurės rytinėje dalyje nuo vietinės reikšmės kelio, kuris už 150 m pasieks kelią Nr. KL1009. Toliau važiuojant į šiaurę už 1,2 km bus pasiekiamas rajoninis kelias Nr. 2248 (privažiuojamasis kelias prie Pipirų nuo kelio Nr. 2219). Visas privažiuojamasis kelias prie PŪV teritorijos nuo rajoninio kelio Nr. 2219 (3,7 km atstumas) yra su žvyro danga, tuo tarpu rajoninis kelias Nr. 2219 yra su asfalto danga.

Per metus vidutiniškai planuojamos 150 tūkst. m^3 gavybos apimtys. Visi ištekliai (apie 1,2 mln. m^3) bus iškasti apytiksliai per 8 metus. Kasybą karjere numatoma vykdyti šiltuoju metų laiku. Išeksploatuotas karjeras bus rekultivuotas į vandens telkinį, jų šlaitus nulėkštinant ir apželdinant. Tikslios rekultivacijos sąlygos bus numatytos Žemės gelmių naudojimo plano sprendiniuose.

Teršalų sklaidos modeliavimo ir rezultatų analizė (modeliavimo programa ISC – AERMOD-View) parodė, kad PŪV metu oro teršalų pažemio koncentracijos tiek be fono, tiek ir įvertinus foną PŪV karjero eksploatacijos metu neviršys ribinių verčių, nustatytų žmonių sveikatos apsaugai. Vertinant kartu su fonine oro tarša, kietųjų dalelių (KD_{10}) koncentracija aplinkos ore gali siekti iki 81% ribinės vertės (toliau – RV) (paros), kietųjų dalelių (KD_{10}) – iki 55% RV (metų), kietųjų dalelių ($KD_{2,5}$) – iki 37% RV (metų), azoto dioksido (NO_2) – iki 68% RV (valandos), anglies monoksido (CO) – iki 3% RV.

Skaičiavimais nustatyta, kad ūkinės veiklos sukeliamas triukšmo lygis, kartu su foniniu triukšmu, artimiausioje gyvenamojoje aplinkoje (nuo PŪV vietos nutolusioje 193 m atstumu) kasybos darbų metu sieks iki 35 dBA ir neviršys didžiausių leidžiamų triukšmo ribinių dydžių, reglamentuojamų ūkinės veiklos objektams pagal Lietuvos higienos normoje HN 33:2011 „Triukšmo ribiniai dydžiai gyvenamuosiuose ir visuomeninės paskirties pastatuose bei jų aplinkoje“ (toliau – HN 33:2011) nustatytus didžiausius leidžiamų triukšmo ribinius dydžius gyvenamųjų bei visuomeninės paskirties pastatų aplinkoje. Autotransporto sukeliamas triukšmas, gabenant iškastą žaliavą iš planuojamo telkinio, artimiausioje gyvenamojoje aplinkoje (nuo PŪV vietos nutolusioje 8 m atstumu) sieks iki 64 dBA ir taip pat neviršys didžiausio leidžiamo triukšmo ribinio dydžio, reglamentuojamų ūkinės veiklos objektams pagal HN 33:2011, tačiau bus jam artimas (ribinis dydis – 65 dBA).

6. Priemonės numatomam reikšmingam neigiamam poveikiui aplinkai išvengti arba užkirsti jam kelią ir jų įgyvendinimo grafikas.

6.1. Nuo pat karjero eksploatacijos pradžios iki karjero rekultivacijos ties vakarine, šiaurine ir rytine numatomo kasybos sklypo dalimi bus supilti grunto pylimai, kurie tarnaus kaip triukšmo ir dulkių sklaidos į aplinkines teritorijas mažinimo priemonė.

6.2. Transportuojant iškastą produkciją iš kasamo smėlio ir žvyro telkinio teritorijos, dulkėtumo sumažinimui, visas karjero privažiavimo – transportavimo kelias su žvyro danga bus laistomas (sausuoju metų laiku) bei prižiūrimas (visos eksploatacijos metu). Vykdant žaliavos transportavimą, sunkvežimių kėbulai bus dengiami tentais.

6.3. Numatoma, kad smėlio telkinyje visos eksploatacijos ir rekultivacijos metu dirbs našūs šiuolaikiniai kasybos mechanizmai, kurie bus nuolat prižiūrimi, jų būklė bus tikrinama atliekant mechanizmų techninę apžiūrą.

6.4. Siekiant išvengti besiformuojančio vandens telkinio ir upės susijungimo dėl galimų

potvynių pavasario polaidžio metu, bus formuojamos dambos aplink planuojamą teritoriją.

6[1]. Suinteresuotos visuomenės pasiūlymai, PAV subjektų išvados ir pasiūlymai.

Nacionalinio visuomenės sveikatos centro prie Sveikatos apsaugos ministerijos Klaipėdos departamentas pagal PAV įstatymo 6 straipsnio 5 dalies 1 punktą, atsakingas už planuojamos ūkinės veiklos veiksnių, darančių įtaką visuomenės sveikatai, galimo poveikio visuomenės sveikatai vertinimą, 2023-06-14 raštu Nr. (3-21 14.3.5 Mr)2-28702 pasiūlė poveikio aplinkai vertinimo neatlikti. Klaipėdos priešgaisrinė gelbėjimo valdyba pagal PAV įstatymo 6 straipsnio 5 dalies 3 punktą, atsakinga už planuojamos ūkinės veiklos vykdymo metu galimų įvykių, ekstremaliųjų įvykių, ekstremaliųjų situacijų, numatomų priemonių joms išvengti ar sušvelninti ir padariniams likviduoti, 2023-04-24 raštu Nr. 9.4-3-1342 /2023(11.3.135 E) pranešė, kad pasiūlymų ir pastabų atrankos informacijai neturi ir atlikti poveikio aplinkai vertinimo nepaprašė. Kultūros paveldo departamento prie Kultūros ministerijos Klaipėdos skyrius pagal PAV įstatymo 6 straipsnio 5 dalies 2 punktą, atsakingas už galimą planuojamos ūkinės veiklos poveikį nekilnojamajam kultūros paveldui, 2023-05-02 raštu Nr. (9.38-Kl)2Kl-395 informavo, kad neprieštarauja PŪV ir atlikti poveikio aplinkai vertinimo nepaprašė. Valstybinė saugomų teritorijų tarnyba prie Aplinkos ministerijos (toliau – VSTT) pagal PAV įstatymo 6 straipsnio 5 dalies 4 punktą, atsakinga už planuojamos ūkinės veiklos įgyvendinimo poveikio valstybės saugomoms teritorijoms, įskaitant Europos ekologinio tinklo „Natura 2000“ teritorijas; Vyriausybės tvirtinamame Lietuvos Respublikos teritorijos bendrajame plane apibrėžtoms ypač saugomo kraštovaizdžio teritorijoms ir ypač raiškiems kraštovaizdžio kompleksams; saugomų rūšių radavietėms ar augavietėms, 2023-05-11 raštu Nr. V3-790 informavo, kad poveikio aplinkai vertinimas privalomas. Klaipėdos rajono savivaldybės administracija (toliau – Savivaldybė) pagal PAV įstatymo 6 straipsnio 5 dalies 5 punktą, atsakinga už planuojamos ūkinės veiklos poveikio aplinkai vertinimo ir šios veiklos galimo poveikio aplinkai, atsižvelgiant į patvirtintų ir galiojančių teritorijų planavimo dokumentų sprendinius bei galimybes pagal teisės aktų reikalavimus juos keisti ir į pagal įstatymus vykdomo savivaldybės aplinkos stebėsenos (monitoringo) duomenis, 2023-07-24 raštu Nr. T17-580 (5.1.23 Mr) pasiūlė atlikti poveikio aplinkai vertinimą.

PAV įstatymo 7 straipsnio 6 punkte nustatyta tvarka, visuomenė nuo pateiktos informacijos gavimo dienos ir informacijos paskelbimo dienos pasiūlymų dėl atrankos informacijos ir (ar) PŪV poveikio aplinkai vertinimo Agentūrai nepateikė ir atrankos dėl poveikio aplinkai vertinimo procese nedalyvavo.

7. Motyvai, kuriais remtasi priimant atrankos išvadą:

7.1. Planuojama didelio masto PŪV, kurios plotas 20,57 ha yra artimas PAV įstatymo 1 priedo 2.6. papunkčio numatytiems kriterijams. Atliekant poveikio aplinkai vertinimą būtų įvertintas PŪV tiesioginis ir netiesioginis poveikis aplinkos elementams ir visuomenės sveikatai bei galimai veiksnių tarpusavio sąveikai dėl ilgalaikės didelio masto ūkinės veiklos.

7.2. PŪV planuojama artimoje Akmenos – Danės upės aplinkoje. Naudingųjų išteklių gavyba planuojama 50 m atstumu nuo upės vagos, kasybos sklypą planuojama suformuoti apie 15 m nuo upės. PŪV teritorijoje auga natūrali pieva, yra paviršinių vandens telkinių, miško žemės plotų, pelkė, teritorija apaugusi krūmynais bei pavieniais medžiais. Tokios teritorijos įprastai pasižymi gausia biologine įvairove. PŪV teritorijoje vyksta pelkėdaros procesai, viename iš tyrimų metu atliktų gręžinių buvo aptiktos durpės. Atsižvelgiant į tai, kad Akmenos – Danės upės aplinka yra jautri gamtiniu požiūriu – tiek biotiniu, tiek abiotiniu aspektu, atliekant poveikio aplinkai vertinimą būtų išsamiai nagrinėjamos alternatyvos (vietos, laiko, techninių ir technologinių sprendinių, poveikį aplinkai mažinančių priemonių), įskaitant „nulinę“ alternatyvą.

7.3. Pagal potvynių grėsmės ir rizikos žemėlapį apie pusė planuojamos teritorijos dalies patenka į potencialių (sniego tirpsmo ir liūčių, ledo sangrūdos) potvynių zonas, todėl priimama galimybė, kad Akmenos – Danės upė gali išsilieti beveik visame PŪV teritorijos plote. PŪV organizatorius planuoja suformuoti apsauginę dambą, siekiant išvengti suformuoto vandens telkinio susijungimo su upe potvynių metu. Dambos įrengimas atitinka Lietuvos Respublikos planuojamos ūkinės veiklos poveikio aplinkai vertinimo įstatymo 2 priedo 10.10 papunkčio

„hidrotechnikos statinių, skirtų apsisaugoti nuo potvynių, statyba“ kriterijus. Atrankos informacijoje nepagrįsta, kad įrengiama damba yra pakankama priemonė galimam neigiamam poveikiui išvengti ir nedidins potvynių rizikos PŪV gretimybėse. Atliekant poveikio aplinkai vertinimą būtų detaliau įvertintas planuojamos dambos poveikis potvynių metu užliejamai teritorijai ne tik PŪV sklypo ribose, bet ir žemiau PŪV ploto esančiai teritorijai ir įvertinti faktoriai, galintys turėti neigiamos įtakos teritorijos gamtinei aplinkai bei jos stabilumui.

7.4. Pagal Nacionalinį kraštovaizdžio tvarkymo planą, patvirtintą Lietuvos Respublikos aplinkos ministro 2015 m. spalio 2 d. įsakymu Nr. D1-703 „Dėl Nacionalinio kraštovaizdžio tvarkymo plano patvirtinimo“ (toliau – Planas), PŪV teritorija patenka į vidutinės vertikaliosios sąskaidos atvirų ir pusiau atvirų didžiąja dalimi apžvelgiamų erdvių kraštovaizdį V2H2 (AIV), priskiriamą vienai iš vaizdingiausių šalies kraštovaizdžių arealų grupei. PŪV vietos kraštovaizdis yra išskiriamas kaip vertingas estetiniu požiūriu, todėl dėl PŪV poveikis kraštovaizdžio vizualinei kokybei gali būti reikšmingas. Kuo didesnė kraštovaizdžio estetinio potencialo vertė, tuo mažiau pageidaujamas jos tipų pasikeitimas. Plano 64.1 punkte numatyta, kad planuojant tokias teritorijas turi būti užtikrintas kraštovaizdžio vizualinės struktūros išsaugojimas, o 71 punkte nurodyta, kad labai didelio ir didelio estetinio potencialo ypač ir vidutiniškai raiškių kraštovaizdžio kompleksų kokybė negali būti bloginama. PŪV teritorija yra Akmenos – Danės upės slėnyje, kur absoliutinis aukštis kinta nuo 1,70 iki 14,50 m. Iškasus naudingąjį sluoksnį, kurio storis kinta nuo 2,1 iki 12,0 m, susidarys vandens telkinys su iki 5 m aukščio šlaitais. Atliekant poveikio aplinkai vertinimą būtų išsamiai įvertintas PŪV reikšmingumas kraštovaizdžiui dėl vietovės reljefo formų kitimo ir esant būtinybei numatytos priemonės šiam poveikiui sumažinti ar kompensuoti.

7.5. Atliekant poveikio aplinkai vertinimą būtų išnagrinėtas PŪV galimas neigiamas poveikis miško naudmenoms. Pateiktoje atrankos informacijoje nurodyta, kad kasybos sklypo ribose esančioje miško žemėje naudingųjų iškasenų eksploatacija vykdoma nebus, tačiau kitai, su PŪV susijusiai veiklai, yra planuojama naudoti visą žemės sklypo dalį (20,57 ha), įskaitant ir joje esantį miško naudmenų plotą.

7.6. Gyvenamoji aplinka ribojasi su transportavimo keliu žvyro danga. Dėl PŪV, vidutinis paros eismo intensyvumas padidės nuo 44 iki 72 transporto priemonių per parą. Autotransporto sukeliamas triukšmas, gabenant iškastą žaliavą iš planuojamo telkinio artimiausioje gyvenamojoje aplinkoje sieks iki 64 dBA ir bus artimas didžiausiam leidžiamam triukšmo ribiniam dydžiui pagal HN 33:2011 (ribinis dydis – 65 dBA), todėl tikėtinas visuomenės nepasitenkinimas PŪV. Poveikio aplinkai vertinimo metu visuomenė būtų visapusiškai supažindinta su PŪV, būtų suteikta galimybė suinteresuotai visuomenei dalyvauti poveikio aplinkai vertinimo procese, teikti pasiūlymus dėl PŪV, kuriuos PŪV užsakovas privalėtų argumentuotai įvertinti.

7.7. PAV subjektas – Savivaldybė 2023-07-24 raštu Nr. T17-580 (5.1.23 Mr) pateikė išvadą, kad PŪV poveikio aplinkai vertinimas privalomas, motyvuojant tuo, kad papildytoje atrankos informacijoje nėra motyvuotai atsakyta ir/ar nepateikti pagrįsti atsakymai į 2023-06-22 Savivaldybės raštu Nr. T17-420(5.1.23Mr) teiktas pastabas, todėl atliekant poveikio aplinkai vertinimą, būtų detaliai įvertintas neigiamas PŪV poveikis gyventojų kokybei ir numatytos neigiamą poveikį mažinančios priemonės dėl triukšmo, oro taršos (dulkėtumo), susisiekimo kelių taršos bei padidėjusio transporto srauto įtakos eismo saugumui. Poveikio aplinkai vertinimo metu būtų užtikrintas tinkamas visuomenės įtraukimas į procesą, užtikrinant efektyvų visuomenės dalyvavimą kuo ankstesniame ūkinės veiklos planavimo etape.

7.8. PAV subjektas – VSTT 2023-05-11 raštu Nr. V3-790 pateikė išvadą, kad PŪV poveikio aplinkai vertinimas privalomas, motyvuojant tuo, kad PŪV planuojama jautrioje gamtinėje teritorijoje – kasybos sklypas patenka į gamtinio karkaso migracijos koridorių, gretimybėje prateka Akmenos – Danės upė, dalis PŪV teritorijos yra išsidėsčiusi potvynių grėsmės zonoje. VSTT taip pat pažymėjo, kad Vadovaujantis Lietuvos Respublikos Vyriausybės 2019 m. gruodžio 11 d. nutarimo Nr. 1248 „Dėl Lietuvos Respublikos specialiųjų žemės naudojimo sąlygų įstatymo įgyvendinimo“ 2.11 punktu VSTT rengia pelkių ir šaltinynų, natūralių pievų ir ganyklų,

kuriose bus taikomos atitinkamos specialiosios sąlygos, žemėlapius – planuojama specialiąją žemės naudojimo natūraliose pievose ir ganyklose sąlygą patvirtinti 14,3957 ha PŪV kasybos sklypo plote. Atliekant poveikio aplinkai vertinimą, pagal VSTT išvadą, būtų detaliai įvertintas poveikis natūraliai užliejamai paupių pievai, jos biologinei įvairovei. Poveikio aplinkai vertinimo metu būtų priimtas sprendimas dėl galimo poveikio gamtinėms vertybėms reikšmingumo, palankiausios aplinkai veiklos alternatyvos, priemonių reikšmingam poveikiui išvengti.

8. Priimta atrankos išvada.

Vadovaujantis Lietuvos Respublikos planuojamos ūkinės veiklos poveikio aplinkai vertinimo įstatymo 7 straipsnio 5 dalimi ir atsižvelgiant į išdėstytus motyvus priimama atrankos išvada: UAB „Dantora“ planuojamai ūkinei veiklai – Klaipėdos r. sav. Paupulių smėlio ir žvyro telkinio išteklių naudojimui poveikio aplinkai vertinimas **privalomas**.

Atrankos išvada yra priimta pagal pateiktą atrankos informaciją, kuri yra patalpinta Aplinkos apsaugos agentūros tinklalapyje *https://aaa.lrv.lt/ nuorodoje Veiklos sritys > Poveikio aplinkai vertinimas (PAV) > 2023 metai > 3. Atrankos dėl poveikio aplinkai vertinimo informacija 2023 m. > Klaipėdos apskritis* ir yra atrankos išvados sudedamoji dalis.

9. Nurodoma atrankos išvados apskundimo tvarka.

Šį sprendimą Jūs turite teisę apskųsti Lietuvos administracinių ginčų komisijai (Vilniaus g. 27, 01402 Vilnius) Lietuvos Respublikos ikiteisminio administracinių ginčų nagrinėjimo tvarkos įstatymo nustatyta tvarka arba Vilniaus apygardos administraciniam teismui (Žygimantų g. 2, 01102 Vilnius) Lietuvos Respublikos administracinių bylų teisenos įstatymo nustatyta tvarka per vieną mėnesį nuo jo paskelbimo arba įteikimo dienos.

Direktoriaus pavaduotoja Justina Černienė

APLINKOS APSAUGOS AGENTŪROS ATRANKOS IŠVADOS KLAIPĖDOS R. SAV. PAUPULIŲ SMĖLIO IR ŽVYRO TELKINIO IŠTEKLIŲ NAUDOJIMO POVEIKIO APLINKAI VERTINIMO ADRESATŲ SĄRAŠAS

Klaipėdos rajono savivaldybės administracijai
Siunčiama per e. pristatymą

Nacionalinio visuomenės sveikatos centro prie Sveikatos apsaugos ministerijos Klaipėdos departamentui
Siunčiama per e. pristatymą

Klaipėdos priešgaisrinei gelbėjimo valdybai
Siunčiama per e. pristatymą

Kultūros paveldo departamento prie Kultūros ministerijos Klaipėdos teritoriniam padaliniui
Siunčiama per e. pristatymą

Valstybinei saugomų teritorijų tarnybai prie Aplinkos ministerijos
Siunčiama per e. pristatymą

Kopija
Aplinkos apsaugos departamentui prie Aplinkos ministerijos
Siunčiama per e. pristatymą

DETALŪS METADUOMENYS	
Dokumento sudarytojas (-ai)	Aplinkos apsaugos agentūra 188784898, A. Juozapavičiaus g. 9, LT-09311 Vilnius
Dokumento pavadinimas (antraštė)	ATRANKOS IŠVADA DĖL KLAIPĖDOS R. SAV. PAUPULIŲ SMĖLIO IR ŽVYRO TELKINIO IŠTEKLIŲ NAUDOJIMO POVEIKIO APLINKAI VERTINIMO
Dokumento registracijos data ir numeris	2023-08-07 Nr. (30-2)-A4E-8158
Dokumento gavimo data ir dokumento gavimo registracijos numeris	–
Dokumento specifikacijos identifikavimo žymuo	ADOC-V1.0
Parašo paskirtis	Pasirašymas
Parašą sukūrusio asmens vardas, pavardė ir pareigos	Justina Černienė, Direktoriaus pavaduotojas
Sertifikatas išduotas	JUSTINA ČERNIENĖ, Aplinkos apsaugos agentūra LT
Parašo sukūrimo data ir laikas	2023-08-07 15:35:10 (GMT+03:00)
Parašo formatas	XAdES-T
Laiko žymoje nurodytas laikas	2023-08-07 15:35:16 (GMT+03:00)
Informacija apie sertifikavimo paslaugų teikėją	ADIC CA-B, Asmens dokumentu israsymo centras prie LR VRM LT
Sertifikato galiojimo laikas	2023-05-09 10:02:43 – 2026-05-08 10:02:43
Informacija apie būdus, naudotus metaduomenų vientisumui užtikrinti	"Registravimas" paskirties metaduomenų vientisumas užtikrintas naudojant "RCSC IssuingCA, VI Registru centras - i.k. 124110246 LT" išduotą sertifikatą "DBSIS, Informatikos ir ryšių departamentas prie Lietuvos Respublikos vidaus reikalų ministerijos, į.k.188774822 LT", sertifikatas galioja nuo 2022-05-19 16:48:06 iki 2025-05-18 16:48:06
Pagrindinio dokumento priedų skaičius	–
Pagrindinio dokumento pridedamų dokumentų skaičius	–
Pridedamo dokumento sudarytojas (-ai)	–
Pridedamo dokumento pavadinimas (antraštė)	–
Pridedamo dokumento registracijos data ir numeris	–
Programinės įrangos, kuria naudojantis sudarytas elektroninis dokumentas, pavadinimas	DBSIS, versija 3.5.73.2
Informacija apie elektroninio dokumento ir elektroninio (-ių) parašo (-ų) tikrinimą (tikrinimo data)	Atitinka specifikacijos keliamus reikalavimus. Visi dokumente esantys elektroniniai parašai galioja (2023-08-07 15:53:32)
Paieškos nuoroda	–
Papildomi metaduomenys	Nuorašą suformavo 2023-08-07 15:53:32 DBSIS

2.2 PRIEDĖLIS. Informacinio pranešimo derinimas

KULTŪROS PAVELDO DEPARTAMENTAS
PRIE KULTŪROS MINISTERIJOS
KLAIPĖDOS TERITORINIS SKYRIUS

UAB „Infraplanas“

2024-09 Nr.
Į 2024-09-06 Nr. S-2024-157

DĖL PRANEŠIMO APIE PAUPULIŲ SMĖLIO IR ŽVYRO TELKINIO KARJERO (KLAIPĖDOS R. SAV., SENDVARIO SEN., KALNUVĖNŲ K.) KASYBOS POVEIKIO APLINKAI VERTINIMO PRADŽIĄ

Kultūros paveldo departamento prie Kultūros ministerijos (toliau rašte – KPD) Klaipėdos teritorinis skyrius, vadovaudamasis Lietuvos Respublikos Nekilnojamojo kultūros paveldo apsaugos įstatymo 5 str. 10 d., Planuojamos ūkinės veiklos poveikio tvarkos aprašo, patvirtinto Lietuvos Respublikos aplinkos ministro 2017 m. spalio 31 d. įsakymu Nr. D1-885 „Dėl planuojamos ūkinės veiklos poveikio aplinkai vertinimo tvarkos aprašo patvirtinimo“ 30 p., pagal kompetenciją išnagrinėjęs gautą raštą, kuriame UAB „Infraplanas“ teikia pranešimą apie Paupulių smėlio ir žvyro telkinio karjero (Klaipėdos r. sav., Sendvario sen., Kalnuvėnų k.) kasybos poveikio aplinkai vertinimo pradžią ir teikia pasiūlymą:

Siūlome vertinant poveikį aplinkai vadovautis paveldo tvarkybos reglamento PTR 2.13.01:2022 „Archeologinio kultūros paveldo tvarkyba“ 7.5. p. ir išvadas pateikti poveikio aplinkai vertinimo ataskaitos sudėtyje.

Šis atsakymas teisės aktų nustatyta tvarka Jūsų pasirinkimu gali būti skundžiamas Kultūros paveldo departamentui prie Kultūros ministerijos (Šnipiškių g. 3, LT-09309, Vilnius) arba Lietuvos administracinių ginčių komisijai (Manto g. 37, LT-92236 Klaipėda) arba Klaipėdos apygardos administraciniam teismui (Galinio Pylimo g. 9, LT-91230 Klaipėda) per vieną mėnesį nuo jo gavimo dienos.

Vedėjas Almantas Mureika

DETALŪS METADUOMENYS	
Dokumento sudarytojas (-ai)	Kultūros paveldo departamentas prie Kultūros ministerijos 188692688, Šnipiškių g. 3, LT-09309 Vilnius
Dokumento pavadinimas (antraštė)	DĖL PRANEŠIMO APIE PAUPULIŲ SMĖLIO IR ŽVYRO TELKINIO KARJERO (KLAIPĖDOS R. SAV., SENDVARIO SEN., KALNUVĖNŲ K.) KASYBOS POVEIKIO APLINKAI VERTINIMO PRADŽIĄ
Dokumento registracijos data ir numeris	2024-09-16 Nr. (9.38-Kl E)2Kl-972
Dokumento gavimo data ir dokumento gavimo registracijos numeris	–
Dokumento specifikacijos identifikavimo žymuo	ADOC-V1.0
Parašo paskirtis	Pasirašymas
Parašą sukūrusio asmens vardas, pavardė ir pareigos	Almantas Mureika, Vedėjas, Klaipėdos teritorinis skyrius
Sertifikatas išduotas	ALMANTAS MUREIKA, Kultūros paveldo departamentas prie Kultūros ministerijos LT
Parašo sukūrimo data ir laikas	2024-09-13 17:00:03 (GMT+03:00)
Parašo formatas	XAdES-X-L
Laiko žymoje nurodytas laikas	2024-09-13 17:00:09 (GMT+03:00)
Informacija apie sertifikavimo paslaugų teikėją	ADIC CA ECC, Asmens dokumentu israsymo centras prie LR VRM LT
Sertifikato galiojimo laikas	2024-06-19 09:44:27 – 2028-06-18 09:44:27
Informacija apie būdus, naudotus metaduomenų vientisumui užtikrinti	"Registravimas" paskirties metaduomenų vientisumas užtikrintas naudojant "RCSC IssuingCA, VI Registru centras - i.k. 124110246 LT" išduotą sertifikatą "DBSIS, Informatikos ir ryšių departamentas prie Lietuvos Respublikos vidaus reikalų ministerijos, į.k.188774822 LT", sertifikatas galioja nuo 2022-05-19 16:48:06 iki 2025-05-18 16:48:06
Pagrindinio dokumento priedų skaičius	–
Pagrindinio dokumento pridedamų dokumentų skaičius	–
Pridedamo dokumento sudarytojas (-ai)	–
Pridedamo dokumento pavadinimas (antraštė)	–
Pridedamo dokumento registracijos data ir numeris	–
Programinės įrangos, kuria naudojantis sudarytas elektroninis dokumentas, pavadinimas	DBSIS, versija 3.5.79.2
Informacija apie elektroninio dokumento ir elektroninio (-ių) parašo (-ų) tikrinimą (tikrinimo data)	Atitinka specifikacijos keliamus reikalavimus. Visi dokumente esantys elektroniniai parašai galioja (2024-09-16 09:39:41)
Paieškos nuoroda	–
Papildomi metaduomenys	Nuorašą suformavo 2024-09-16 09:39:42 DBSIS

Tadas Vaiciunas <ta.vaiciunas@gmail.com>
skirta klaipeda, klaipeda, klaipeda.pgv

09-11, tr 09:54

Laba diena,
Iš jūsų negaunu jokio atsakymo dėl siųsto dokumento, prašau atsakykite ar informaciją gavote, ačiū ir gražios dienos.

...

Klaipeda@nvsc.lt <klaipeda@nvsc.lt>
skirta aš

09-11, tr 10:13

Laba diena,

Informuojame, kad Jūsų dokumentas 2024-09-06 užregistruotas Nr. 1-59138.
Dokumento antraštė: DĖL PRANEŠIMO APIE PAUPULIŲ SMĖLIO IR ŽVYRO TELKINIO KARJERO (KLAIPĖDOS R. SAV., SENDVARIO SEN., KALNUVĖNŲ K.) KASYBOS POVEIKIO APLINKAI VERTINIMO PRADŽIĄ

Pagarbiai

Liveta Paliulė
Dokumentų valdymo ir konsultavimo skyriaus visuomenės sveikatos administratorė

Nacionalinis visuomenės sveikatos centras

ISO 9001 BUREAU VERITAS Certification

UKAS MANAGEMENT SYSTEMS

Sekite naujienas https://nvsc.lrv.lt/lt/

Šiame laiške ir visuose jo prieduose pateikiama informacija yra konfidenciali. Ji skirta tik tam asmeniui, kuriam ji adresuota. Jei Jūs nesate adresatas arba atsakingas už šios žinutės pristatymą tam asmeniui, Jūs neturite teisės šio laiško ar jo priedų kopijuoti, atskleisti, platinti ar kitaip perduoti jo turinio bet kuriam kitam asmeniui. Jei Jūs per klaidą gavote šį laišką, prašome nedelsiant pranešti jo siuntėjui bei iškart ištrinti šį laišką ir bet kokius jo priedus

...

PRIEŠGAISRINĖS APSAUGOS IR GELBĖJIMO DEPARTAMENTO PRIE VIDAUS REIKALŲ MINISTERIJOS KLAIPĖDOS PRIEŠGAISRINĖ GELBĖJIMO VALDYBA

Biudžetinė įstaiga, Švitrigailos g. 18, 03223 Vilnius.
E. pristatymo dėžutės adresas 188601311.
Duomenys kaupiami ir saugomi Juridinių asmenų registre, kodas 188601311.
Valdybos duomenys: Trilapio g. 12, 92191 Klaipėda, tel. (0 707) 54 473, el. p. klaipeda.pgv@vpgt.lt

UAB „Infraplanas“

Į 2024-09-06 Nr. S-2024-157

el. p. info@infraplanas.lt

DĖL PRANEŠIMO APIE PAUPULIŲ SMĖLIO IR ŽVYRO TELKINIO (KLAIPĖDOS R. SAV., SENDVARIO SEN., KALNUVĖNŲ K.) KASYBOS POVEIKIO APLINKAI VERTINIMO PRADŽIĄ

Priešgaisrinės apsaugos ir gelbėjimo departamento prie Vidaus reikalų ministerijos Klaipėdos priešgaisrinės gelbėjimo valdybos specialistai, vadovaudamiesi Lietuvos Respublikos planuojamos ūkinės veiklos poveikio aplinkai vertinimo įstatymo 9 straipsnio 4 dalies nuostatomis bei Planuojamos ūkinės veiklos poveikio aplinkai vertinimo dokumentų nagrinėjimo Priešgaisrinės apsaugos ir gelbėjimo departamente prie Vidaus reikalų ministerijos tvarkos aprašu, patvirtintu Departamento direktoriaus 2021 m. gruodžio 23 d. įsakymu Nr. 1-797, pagal savo kompetenciją išnagrinėjo UAB „Infraplanas“ pateiktą pranešimą apie Paupulių smėlio ir žvyro telkinio karjero Kalnuvėnų k., Sendvario sen., Klaipėdos r. sav., kasybos poveikio aplinkai vertinimo (toliau – PAV) pradžią.

Dėl pranešimo apie PAV pradžią pastabų ir pasiūlymų neturime.

Viršininkas Vidas Kerševičius

DETALŪS METADUOMENYS	
Dokumento sudarytojas (-ai)	Priešgaisrinės apsaugos ir gelbėjimo departamentas prie Vidaus reikalų ministerijos 188601311, Švitrigailos g. 18, LT-03223 Vilnius
Dokumento pavadinimas (antraštė)	DĖL PRANEŠIMO APIE PAUPULIŲ SMĖLIO IR ŽVYRO TELKINIO (KLAIPĖDOS R. SAV., SENDVARIO SEN., KALNUVĖNŲ K.) KASYBOS POVEIKIO APLINKAI VERTINIMO PRADŽIĄ
Dokumento registracijos data ir numeris	2024-09-16 Nr. 9.4-3-3169 /2024(11.3.135 E)
Dokumento gavimo data ir dokumento gavimo registracijos numeris	–
Dokumento specifikacijos identifikavimo žymuo	ADOC-V1.0
Parašo paskirtis	Pasirašymas
Parašą sukūrusio asmens vardas, pavardė ir pareigos	Vidas Kerševičius, Klaipėdos priešgaisrinės gelbėjimo valdybos viršininkas, Klaipėdos priešgaisrinė gelbėjimo valdyba
Sertifikatas išduotas	VIDAS KERŠEVIČIUS LT
Parašo sukūrimo data ir laikas	2024-09-16 09:39:57 (GMT+03:00)
Parašo formatas	XAdES-T
Laiko žymoje nurodytas laikas	2024-09-16 09:40:12 (GMT+03:00)
Informacija apie sertifikavimo paslaugų teikėją	EID-SK 2016, AS Sertifitseerimiskeskus EE
Sertifikato galiojimo laikas	2024-01-27 13:16:07 – 2029-01-25 23:59:59
Informacija apie būdus, naudotus metaduomenų vientisumui užtikrinti	"Registravimas" paskirties metaduomenų vientisumas užtikrintas naudojant "RCSC IssuingCA, VI Registru centras - i.k. 124110246 LT" išduotą sertifikatą "DBSIS, Informatikos ir ryšių departamentas prie Lietuvos Respublikos vidaus reikalų ministerijos, į.k.188774822 LT", sertifikatas galioja nuo 2022-05-19 16:48:06 iki 2025-05-18 16:48:06
Pagrindinio dokumento priedų skaičius	–
Pagrindinio dokumento pridedamų dokumentų skaičius	–
Pridedamo dokumento sudarytojas (-ai)	–
Pridedamo dokumento pavadinimas (antraštė)	–
Pridedamo dokumento registracijos data ir numeris	–
Programinės įrangos, kuria naudojantis sudarytas elektroninis dokumentas, pavadinimas	DBSIS, versija 3.5.79.2
Informacija apie elektroninio dokumento ir elektroninio (-ių) parašo (-ų) tikrinimą (tikrinimo data)	Atitinka specifikacijos keliamus reikalavimus. Visi dokumente esantys elektroniniai parašai galioja (2024-09-16 10:00:57)
Paieškos nuoroda	–
Papildomi metaduomenys	Nuorašą suformavo 2024-09-16 10:00:57 DBSIS

Automatic reply: DĖL PRANEŠIMO APIE PAUPULIŲ SMĖLIO IR ŽVYRO TELKINIO KARJERO (KLAIPĖDOS R. SAV., SENDVARIO SEN., KALNUVĖNŲ K.) KASYBOS POVEIKIO APLINKAI VERTINIMO PRADŽIĄ

Gautieji ×

Savivaldybės paštas savivaldybe@klaipedos-r.lt per klaipedosr.onmicrosoft.com

09-06, pn 10:06

skirta aš

Dėkojame, Jūsų prašymas yra užregistruotas.

Šis laiškas yra automatinis atsakymas, į kurį atsakyti nereikia.

[Pranešimas sutrumpintas] Peržiūrėti visą pranešimą

Tadas Vaiciunas <ta.vaiciunas@gmail.com>

09-11, tr 14:36

skirta Savivaldybės

Laba diena,
Norėčiau gauti nuorodą kur paskelbėte mano siųstą informacinį pranešimą, ačiū ir gražios dienos.

•••

Atsakyti Persiųsti

VALSTYBINĖ SAUGOMŲ TERITORIJŲ TARNYBA PRIE APLINKOS MINISTERIJOS

Biudžetinė įstaiga, Antakalnio g. 25, 10312 Vilnius. Tel. +370 659 29483, el. p. vstt@vstt.lt, https://vstt.lrv.lt.
Duomenys kaupiami ir saugomi Juridinių asmenų registre, kodas 188724381

UAB „Infraplanas“ 2024- Nr.
Į 2024-09-06 Nr. S-2024-157

DĖL PRANEŠIMO APIE PAUPULIŲ SMĖLIO IR ŽVYRO TELKINIO KARJERO (KLAIPĖDOS R. SAV., SENDVARIO SEN., KALNUVĖNŲ K.) KASYBOS POVEIKIO APLINKAI VERTINIMO PRADŽIĄ

Valstybinė saugomų teritorijų tarnyba prie Aplinkos ministerijos (toliau – Tarnyba), kaip poveikio aplinkai vertinimo subjektas, susipažino su pranešime apie Paupulių smėlio ir žvyro telkinio - karjero (Klaipėdos r. sav., Sendvario sen., Kalnuvėnų k.) kasybos poveikio aplinkai vertinimo pradžią (toliau – Pranešimas) pateikta informacija.

Atkreipiame Jūsų dėmesį, kad žemės sklype (unikalus Nr. 5558-0001-0102), kuriame planuojama ūkinė veikla (toliau – PŪV) - Paupulių smėlio ir žvyro telkinio naudojimas atviros kasybos (karjero) būdu, vadovaujantis Tarnybos direktoriaus 2023-09-21 įsakymu Nr. V-93 „Dėl natūralių pievų ir ganyklų, pelkių ir šaltinynų žemėlapių patvirtinimo“ patvirtintos ir įregistruotos Nekilnojamojo turto registre specialiosios žemės naudojimo sąlygos: natūralios pievos ir ganyklos (plotas 3,671 ha) bei pelkės ir šaltinynai (plotas 0,544 ha). Jų ribos pateiktos interneto svetainėse: https://biomon.lt/szns (žemės sklypą galima surasti paieškos laukelyje įvedus sklypo unikalų numerį), taip pat www.geoportal.lt/map (duomenų rinkinyje Natūralių pievų ir ganyklų, pelkių ir šaltinynų teritorijos, kuriose nustatomos specialiosios žemės naudojimo sąlygos). Pagal Pranešime pateiktą informaciją apie planuojamą kasybos ribą pelkių ir šaltinynų plotas pilnai, o natūralių pievų ir ganyklų plotas dalinai patenka į planuojamą kasybos plotą. Kadangi Lietuvos Respublikos specialiųjų žemės naudojimo sąlygų įstatymo 96 ir 102 straipsniai tokias teritorijas draudžia sunaikinti, pažeisti ar kitaip pakeisti, prašome atliekant poveikio aplinkai vertinimą (toliau – PAV) atsižvelgti į šias aplinkybes ir numatyti PŪV alternatyvą, kurią būtų galima įgyvendinti nedarant neigiamo poveikio natūralioms pievoms ir ganykloms ir pelkėms bei šaltinynams.

Be to, planuojama ūkinė veikla ribojasi su Akmenos-Danės upe. PAV metu prašome įvertinti ir numatyti planuojamos ūkinės veiklos sprendinius, kurie veiklos vystymo

metu ir baigus veiklą, rekultivavus karjerą nepažeistų Lietuvos Respublikos specialiųjų žemės naudojimo sąlygų įstatymo 100 straipsnio reikalavimų, nepažeistų ir nepakeistų Akmenos–Danės upės natūralios vagos ir krantų.

Šis atsakymas gali būti skundžiamas Lietuvos administracinių ginčų komisijai (Vilniaus g. 27, 01402 Vilnius) Lietuvos Respublikos ikiteisminio administracinių ginčų nagrinėjimo tvarkos įstatymo nustatyta tvarka arba Regionų administraciniam teismui (Vilniaus rūmai, Žygimantų g. 2, 01102 Vilnius; Kauno rūmai, A. Mickevičiaus g. 8A, 44312 Kaunas; Klaipėdos rūmai, Galinio Pylimo g. 9, 91230 Klaipėda; Šiaulių rūmai, Dvaro g. 80, 76298 Šiauliai; Panevėžio rūmai, Respublikos g. 62, 35158 Panevėžys, arba per Lietuvos teismų elektroninių paslaugų portalą https://e.teismas.lt) Lietuvos Respublikos administracinių bylų teisenos įstatymo nustatyta tvarka.

Direktorė Agnė Jasinavičiūtė

Informuojame, kad kreipiantis raštu į Valstybinę saugomų teritorijų tarnybą su paklausimu, prašymu arba skundu, Jūs pateikiate savo asmens duomenis. Susipažinti kaip tvarkomi Jūsų asmens duomenis galite internetinės svetainės https://vstt.lrv.lt/lt/ skiltyje Asmens duomenų apsauga-Privatumo pranešimas (skirtas fiziniams asmenims, kurie kreipiasi raštu į Valstybinę saugomų teritorijų tarnybą prie Aplinkos ministerijos su paklausimu, prašymu arba skundu).

DETALŪS METADUOMENYS	
Dokumento sudarytojas (-ai)	Valstybinė saugomų teritorijų tarnyba prie Aplinkos ministerijos 188724381, Antakalnio g. 25, LT-10312 Vilnius
Dokumento pavadinimas (antraštė)	DĖL PRANEŠIMO APIE PAUPULIŲ SMĖLIO IR ŽVYRO TELKINIO KARJERO (KLAIPĖDOS R. SAV., SENDVARIO SEN., KALNUVĖNŲ K.) KASYBOS POVEIKIO APLINKAI VERTINIMO PRADŽIĄ
Dokumento registracijos data ir numeris	2024-09-12 Nr. V3-2227
Dokumento gavimo data ir dokumento gavimo registracijos numeris	–
Dokumento specifikacijos identifikavimo žymuo	ADOC-V1.0
Parašo paskirtis	Pasirašymas
Parašą sukūrusio asmens vardas, pavardė ir pareigos	Agnė Jasinavičiūtė, Direktorius
Sertifikatas išduotas	AGNĖ JASINAVIČIŪTĖ LT
Parašo sukūrimo data ir laikas	2024-09-11 22:45:15 (GMT+03:00)
Parašo formatas	XAdES-T
Laiko žymoje nurodytas laikas	2024-09-11 22:45:32 (GMT+03:00)
Informacija apie sertifikavimo paslaugų teikėją	EID-SK 2016, AS Sertifitseerimiskeskus EE
Sertifikato galiojimo laikas	2023-01-16 08:44:15 – 2028-01-15 23:59:59
Informacija apie būdus, naudotus metaduomenų vientisumui užtikrinti	"Registravimas" paskirties metaduomenų vientisumas užtikrintas naudojant "RCSC IssuingCA, VI Registru centras - i.k. 124110246 LT" išduotą sertifikatą "DBSIS, Informatikos ir ryšių departamentas prie Lietuvos Respublikos vidaus reikalų ministerijos, į.k.188774822 LT", sertifikatas galioja nuo 2022-05-19 16:48:06 iki 2025-05-18 16:48:06
Pagrindinio dokumento priedų skaičius	–
Pagrindinio dokumento pridedamų dokumentų skaičius	–
Pridedamo dokumento sudarytojas (-ai)	–
Pridedamo dokumento pavadinimas (antraštė)	–
Pridedamo dokumento registracijos data ir numeris	–
Programinės įrangos, kuria naudojantis sudarytas elektroninis dokumentas, pavadinimas	DBSIS, versija 3.5.77.2
Informacija apie elektroninio dokumento ir elektroninio (-ių) parašo (-ų) tikrinimą (tikrinimo data)	Atitinka specifikacijos keliamus reikalavimus. Visi dokumente esantys elektroniniai parašai galioja (2024-09-12 15:15:44)
Paieškos nuoroda	–
Papildomi metaduomenys	Nuorašą suformavo 2024-09-12 15:15:44 DBSIS

3 PRIEDAS. Visuomenės informavimas

3.1 PRIEDĖLIS. Informacinio pranešimo viešinimas

VISUOMENĖS INFORMAVIMO PAUPULIŲ SMĖLIO IR ŽVYRO TELKINIO – KARJERO (KLAIPĖDOS R. SAV. SENDVARIO SEN., KALNUVĖNŲ K.) KASYBOS POVEIKIO APLINKAI VERTINIMO PRADŽIĄ

Informacija paskelbta:

1. Klaipėdos rajono laikraštyje „Vakarų ekspresas“ 2024-09-06;
2. Klaipėdos rajono savivaldybė internetiniame puslapyje 2024-09-16;
3. Kretingalės seniūnijos skelbimų lentoje 2024-09-11;
4. Sendvario seniūnijos skelbimų lentoje 2024-09-11;
5. Dokumento rengėjo UAB „Infraplanas“ internetiniame puslapyje 2024-09-04;
6. Atsakingosios institucijos – Aplinkos apsaugos agentūros internetiniame puslapyje www.gamta.lt nuorodoje „Pranešimai apie poveikio aplinkai vertinimo pradžią“ - 2024-09-09.

Skelbimo tekstas:

PRANEŠIMAS APIE

Paupulių smėlio ir žvyro telkinio – karjero (Klaipėdos r. sav. Sendvario sen., Kalnuvėnų k.) kasybos

POVEIKIO APLINKAI VERTINIMO PRADŽIĄ

Planuojamos ūkinės veiklos (PŪV) organizatorius - UAB „Dantora“ Jurgaičių g. 3, Mazūriškių k. Klaipėdos r., LT-2377 mob. tel. +370 657 99990, el. p. tomas@dantora.lt

Poveikio aplinkai vertinimo (PAV) dokumentų rengėjas - UAB „Infraplanas“, adresas Inovacijų g. 3, Biruliškių k., uno r. sav., el. p. info@infraplanas.lt, mob. tel. 8 693 90610, www.infraplanas.lt

PŪV pavadinimas ir vieta - Paupulių smėlio ir žvyro telkinio - karjero (Klaipėdos r. sav., Sendvario sen., Kalnuvėnų) kasybos poveikio aplinkai vertinimo ataskaita. Sklypo kuriame planuojama ūkinė veikla kad. Nr. 5558/0001:102.

PŪV pobūdis - Veikla planuojama dalyje vieno žemės sklypo kurio Kad. Nr. 5558/0001:102, plotas 46,06 ha. anuojamas kasybos darbų plotas bus apie 20,57 ha plote, išteklių apskaičiavimo kontūro ribose. Taip pat 0,8 ha ote bus supilamas dangos pylimas, teritorijos vakarinėje-pietvakarinėje dalyje. Šioje teritorijoje išteklių kiekis 1666,0 tūkst. m^3, iš kurių 1147,0 tūkst. m^3 smėlio ir 519,0 tūkst. m^3 žvyro. Vykdant PŪV planuojama išgauti apie 200,0 tūkst. m^3 visų esančių naudingųjų išteklių. Projekto įgyvendinimo metu bus kasamas karjeras, iškasta žaliava vežama iš teritorijos. Karjere taip pat numatomas ir žaliavos perdirbimas mobiliu sijojimo įrenginiu.

PŪV atlikimo teisinis pagrindas. Aplinkos apsaugos agentūra pateikė atrankos dokumentui išvadą 2023-08-07 Nr. 0-2)-A4E-8158, kad UAB ,,Dantora“ planuojamai ūkinei veiklai – Klaipėdos r. sav. Paupulių smėlio ir žvyro telkinio teklių naudojimui poveikio aplinkai vertinimas privalomas.

Numatomos nagrinėti alternatyvos: Nagrinėjama PŪV vykdymo alternatyva, t. y. projektinė situacija, kuri bus ginama su „O“ alternatyva, t. y. esama situacija. Esant poreikiui gali būti nagrinėjamos mažinančių priemonių ternatyvos.

PŪV vietos (alternatyvių vietų) ypatumai: Apytikslės PŪV vietos centro koordinatės – X:322 982, Y:6188 501. PŪV etai artimiausias gyvenamosios paskirties pastatas adresu Klaipėdos r. sav., Kretingalės sen., Stančių k., Šaltinių g. 36 a už ~0,24 km vakarų kryptimi. Artimiausia tankiau apgyvendinta gyvenamoji teritorija yra Radailių kaimas, nutolęs ie 0,4 km rytų kryptimi. PŪV vieta nepatenka į kultūros paveldo vertybių teritorijas. PŪV vietai artimiausia gistruota kultūros vertybė yra Eketės, Kalotės piliakalnis su gyvenviete (kodas 23771), nutolusi apie 9 m atstumu tų kryptimi. PŪV sklypas patenka į kultūros paveldo teritorijos vizualinės apsaugos pozonį, tačiau veikla šioje ritorijoje vykdoma nebus. Į nacionalinės ir europinės svarbos saugomas teritorijas PŪV sklypas nepatenka ir su mis nesiriboja. Artimiausia saugoma teritorija – Pajūrio regioninis parkas nuo PŪV nutolusi apie 2,77 km atstumu karų kryptimi. Atstumas iki artimiausios kaimyninės valstybės Latvijos Respublikos yra apie 30,2 km.

PAV subjektai, kurie dalyvauja poveikio aplinkai vertinimo procese, pagal kompetenciją teikia išvadas ir įstatymų ustatyta tvarka – visuomenei informaciją apie galimą planuojamos ūkinės veiklos poveikį aplinkai:

Nacionalinis visuomenės sveikatos centras Klaipėdos departamentas (Liepų g. 17, 92138 Klaipėda, tel.+370 46 410350 el. p. klaipeda@nvsc.lt).

Klaipėdos rajono savivaldybė administracija (Klaipėdos g. 2, LT-96130, Gargždai, tel. (8 46) 21 1116 el. p. savivaldybe@klaipedos-r.lt).

Klaipėdos priešgaisrinė gelbėjimo valdyba (Trilapio g. 12, 92121 Klaipėdos m., tel. (8 46) 35 4496 el. p. klaipeda.pgv@vpgt.lt).

Valstybinė saugomų teritorijų tarnyba prie Aplinkos ministerijos (Antakalnio g. 25, LT-10312 Vilnius, tel. (8 5) 272 3284 el. p. vstt@vstt.lt).

Kultūros paveldo departamento prie Kultūros ministerijos Klaipėdos teritorinis skyrius (Tomo g. 2, LT-91245 Klaipėda, tel. (8-46) 410367el. p. klaipeda@kpd.lt).

Poveikio aplinkai vertinimą atlieka ir sprendimą dėl planuojamos ūkinės veiklos poveikio aplinkai priima Aplinkos psaugos agentūra (A. Juozapavičiaus g. 9, Vilnius, tel. +370 682 92 653, el. paštas aaa@gamta.lt)

Visuomenė teikia pasiūlymus dėl pradėto poveikio aplinkai vertinimo (įskaitant galimybę užduoti klausimus ir gauti formaciją) Aplinkos apsaugos agentūrai ir turi teisę teikti pasiūlymus poveikio aplinkai vertinimo dokumentų ngėjui arba planuojamos ūkinės veiklos organizatoriui per 10 darbo dienų nuo pranešimo apie poveikio aplinkai rtinimo pradžią paskelbimo Aplinkos apsaugos agentūros interneto svetainėje dienos, terminą skaičiuojant nuo tos dienos jį paskelbus.

Atlikus PAV, AAA priima sprendimą dėl PŪV poveikio aplinkai. Jeigu AAA priima sprendimą dėl PŪV poveikio linkai, kad veikla atitinka aplinkos apsaugos, visuomenės sveikatos, nekilnojamojo kultūros paveldo apsaugos, isrinės saugos ir civilinės saugos teisės aktų reikalavimus ir nedarys reikšmingo neigiamo poveikio aplinkai, ši PŪV li būti vykdoma. Jeigu AAA priima sprendimą dėl PŪV poveikio aplinkai, kad PŪV neatitinka aplinkos apsaugos, suomenės sveikatos, nekilnojamojo kultūros paveldo apsaugos, gaisrinės saugos ir civilinės saugos teisės aktų ikalavimų ir darys reikšmingą neigiamą poveikį aplinkai, įstatymuose įtvirtinti leidimai negali būti išduodami ir tokia ikla negali būti vykdoma.

Su žemėlapiais susipažinti galima čia: https://infraplanas.lt/pranesimas-apie-paupuliu-smelio-ir-zvyro-telkinio-rjero-klaipedos-r-sav-sendvario-sen-kalnuvenu-k-kasybos-poveikio-aplinkai-vertinimo-pradzia/

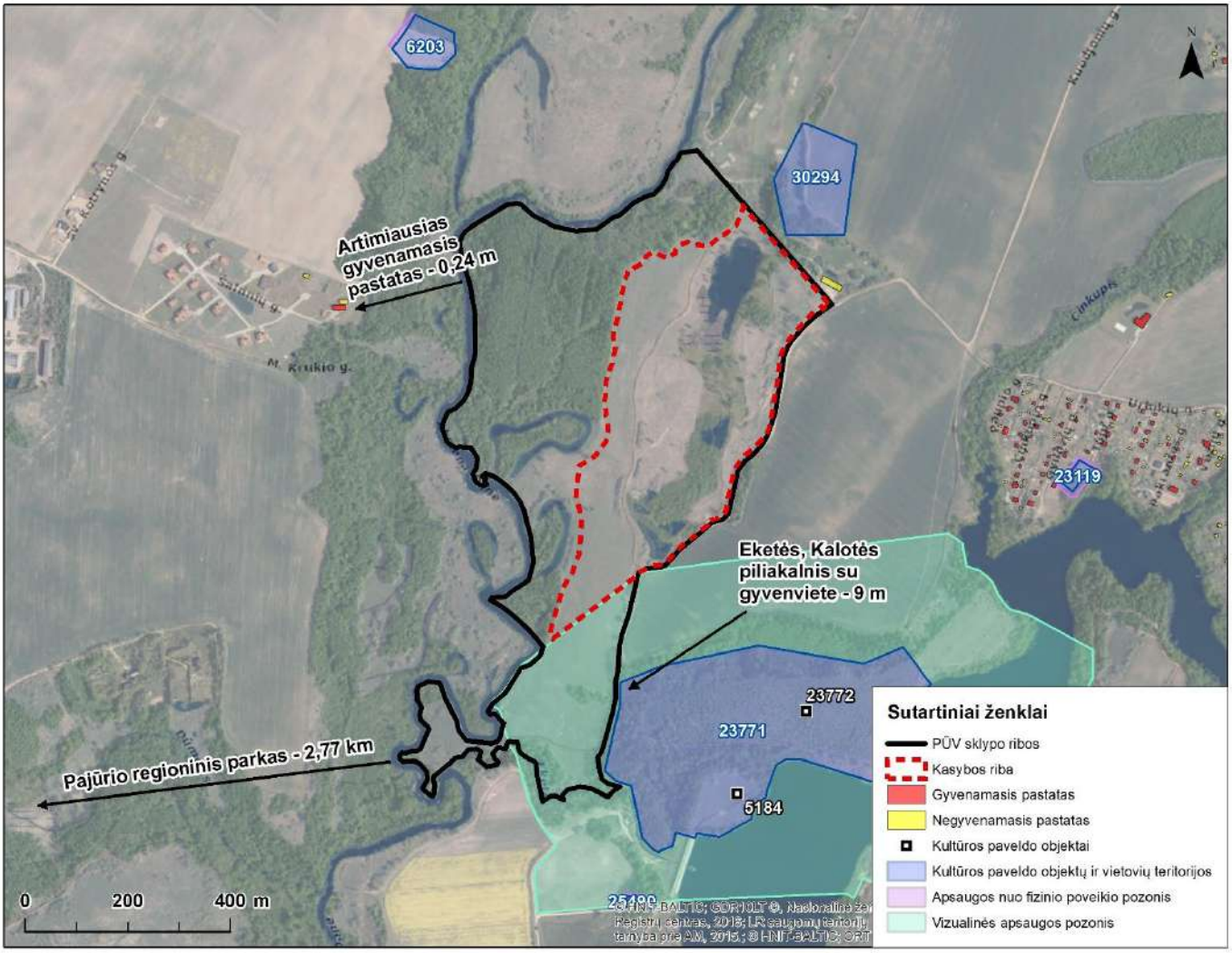
6203
30294
23119
23772
23771
5184
25499
Artimiausias gyvenamasis pastatas - 0,24 m
Eketės, Kalotės piliakalnis su gyvenviete - 9 m
Pajūrio regioninis parkas - 2,77 km
0
200
400 m
Sutartiniai ženklai
PŪV sklypo ribos
Kasybos riba
Gyvenamasis pastatas
Negyvenamasis pastatas
Kultūros paveldo objektai
Kultūros paveldo objektų ir vietovių teritorijos
Apsaugos nuo fizinio poveikio pozonis
Vizualinės apsaugos pozonis

Skelbimų kopijos:

Eil. Nr.	Informavimo priemonė	Paskelbimo data	Skelbimo kopija
1.	Klaipėdos rajono laikraštyje „Vakarų ekspresas“	2024-09-06	 26 SKELBIMAI. REKLAMA Vakarų ekspresas 2024 M. RUGSĖJO 6 D., PENKTADIENIS 2024.09.07 Klaipėda I TARPTAUTINIS ORKESTRŲ FESTIVALIS 10–12 val. RYTO MUZIKA. Orkestrai žaidina miestą. 15–17 val. TARP DVIEJŲ DANĖS KRANTŲ. Orkestrų muzikinės kovos. Danės krantinės prie valčių žaidimų aikštelės ir senosios irklavimo bazės 18 val. BAIGIAMASIS FESTIVALIO DALYVIŲ KONCERTAS. Danės sąvartos Dalyvaus: Latvijos Karinių jūrų pajėgų orkestras; Lietuvos kariuomenės Karinių oro pajėgų orkestras; Lietuvos Šaulių sąjungos Žemaitijos šaulių 8-osios rinktinės orkestras; Klaipėdos džiazo orkestras; Palangos orkestras Plačiau: www.zvejuraumai.lt Visi renginiai nemokami ANT DANĖS KRANTŲ Klaipėda LRT EXTREME SHOW PULSE 10/08 KLAIPĖDA 19:00 SVYTURIO ARENA TICKETS: BILIETAI.LT bilietai.lt PASLAUGOS Apželdinimas Tvarkome aplinką, valome apleistus sklypus. Pjauname žolę, genime voismedžius, karpome ir formuojame gyvatvores. +370 677 31 408 Buitinė technika Remontuoju šaldytuvus, skalbykles, kondicionierius, orkaites ir kt. (ir užmiestyje). Atvažiuoju. Tel. +370 650 57 998. Santechnika ir šildymas VANDENS GRĘŽINIAI, GEOTERMINIS ŠILDYMAS. Darbai nuo A iki Z visoje Lietuvoje ištisus metus! Garantija, aptarnavimas. www.Melkerlita.lt, Linas tel. 8 616 08 020; Rolandas tel. 8 686 83 265. Statyba ir remontas Atliekame visus remonto bei statybinius darbus, atliktiems darbams taikome garantiją. Tel. 8 663 82 178. Kokybiškai tapetuoju, dažau, glaistau. Klaipėda ir jos rajonas. Tel. 8 651 50 002. Langų ir durų remontas, reguliavimas, tarpinių keitimas. Stiklo paketų keitimas. Tel. 8 656 37 320. PERKA Nekilnojamas turtas PERKA MIŠKUS BRANDŽIUS, JAUNUS, MALKINIUS IŠKIRSTUS, ŽEMES, SODYBAS VISOJE LIETUVOJE. 8 676 41155 27 PRANEŠIMAS APIE Paupių smėlio ir žvyro telkinio – karjero (Klaipėdos r. sav. Sendvario sen., Kalnuvėnų k.) kasybos POVEIKIO APLINKAI VERTINIMO PRADŽIĄ Planuojamos ūkinės veiklos (PŪV) organizatorius - UAB „Dantora“ Jurgaičių g. 3, Mažonėliškių k. Klaipėdos r. LT-92377 mob. tel. +370 657 99990, el. p. tomas@dantora.lt Poveikio aplinkai vertinimo (PAV) dokumentų rengėjas - UAB „Infraplanas“, adresas Inovacijų g. 3, Biruliškių k., Kauno r. sav., el. p. info@infraplanas.lt, mob. tel. 8 693 90610, www.infraplanas.lt PŪV pavadinimas ir vieta - Paupių smėlio ir žvyro telkinio - karjero (Klaipėdos r. sav., Sendvario sen., Kalnuvėnų k.) kasybos poveikio aplinkai vertinimo ataskaita. Sklypo kuriame planuojama ūkinė veikla kad. Nr. 5558/0001:102. PŪV pobūdis - Veikla planuojama dalyje vieno žemės sklypo kuris Kad. Nr. 5558/0001:102, plotas 46,06 ha. Planuojamas kasybos darbų plotas bus apie 20,57 ha plote, (telkinį apskaičiavime kontūro ribose. Taip pat 0,8 ha plote bus suplanuotas dangos pylimas, teritorijos vakarinėje-pietvakarinėje dalyje. Šioje teritorijoje išteklių kiekis ~1666,0 tūkst. m³, iš kurių 1147,0 tūkst. m³ smėlio ir 519,0 tūkst. m³ žvyro. Vykdant PŪV planuojama išgauti apie 1200,0 tūkst. m³ visų esančių naudingųjų išteklių. Projekto įgyvendinimo metu bus kasamas karjeras, iškasta žaliava išvežama iš teritorijos. Karjere taip pat numatomas ir žaliavos perdirbimas mobiliu sijojimo įrenginiu. PŪV atlikimo teisinis pagrindas. Aplinkos apsaugos agentūra pateikė atrankos dokumentui išvadą 2023-08-07 Nr. (30-2)-AAE-8158, kad UAB „Dantora“ planuojamai ūkinei veiklai - Klaipėdos r. sav. Paupių smėlio ir žvyro telkinio išteklių naudojimui poveikio aplinkai vertinimas privalomas. Numatomos nagrinėti alternatyvos: Nagrinėjama PŪV vykdymo alternatyva, t. y. projektinė situacija, kuri bus lyginama su „0“ alternatyva, t. y. esama situacija. Esant poreikiui gali būti nagrinėjamos mažinančių priemonių alternatyvos. PŪV vietos (alternatyvių vietų) ypatumai: Apytikslės PŪV vietos centro koordinatės – X:322 982, Y:6188 501. PŪV vietai artimiausias gyvenamosios paskirties pastatas adresu Klaipėdos r. sav., Kretingalės sen., Stančių k., Saltinių g. 36 yra už ~0,24 km vakarų kryptimi. Artimiausia tankiau apgyvendinta gyvenamoji teritorija yra Radailių kaimas, nutolęs apie 6,4 km rytų kryptimi. PŪV vieta nepatenka į kultūros paveldo vertybių teritorijas. PŪV vietai artimiausia registruota kultūros vertybė yra Eketės. Kaletės piliakalnis su gyvenviete (kodas 23271), nutolusi apie 9 m atstumu rytų kryptimi. PŪV sklypas patenka į kultūros paveldo teritorijos vizualinės apsaugos poziomą, tačiau veikla šioje teritorijoje vykdoma nebus. Į nacionalinės ir europinės svarbos saugomas teritorijas PŪV sklypas nepatenka ir su jomis nesiriboja. Artimiausia saugoma teritorija – Pajūrio regioninis parkas nuo PŪV nutolusi apie 2,77 km atstumu vakarų kryptimi. Atstumas iki artimiausios kaimyninės valstybės Latvijos Respublikos yra apie 30,2 km. PAV subjektai, kurie dalyvauja poveikio aplinkai vertinimo procese, pagal kompetenciją teikia išvadas ir įstatymų nustatyta tvarka – visuomenei informaciją apie galimą planuojamos ūkinės veiklos poveikį aplinkai: • Nacionalinis visuomenės sveikatos centras Klaipėdos departamentas (Liepų g. 17, 92138 Klaipėda, tel.+370 46 410350 el. p. klaipeda@nvsc.lt). • Klaipėdos rajono savivaldybės administracija (Klaipėdos g. 2, LT-96130, Gargždai, tel. (8 46) 21 1116 el. p. savivaldybe@klaipedos.rlt). • Klaipėdos priešgaisrinė gelbėjimo valdyba (Tilžės g. 12, 92121 Klaipėdos m., tel. (8 46) 35 4490 el. p. klaipeda.pgn@vpgt.lt). • Valstybinė saugomų teritorijų tarnyba prie Aplinkos ministerijos (Antakalnio g. 25, LT-10312 Vilnius, tel. (8 5) 272 3284 el. p. vstt@vstt.lt). • Kultūros paveldo departamento prie Kultūros ministerijos Klaipėdos teritorinis skyrius (Tomo g. 2, LT-91245 Klaipėda, tel. (8-46) 410367 el. p. klaipeda@kpd.lt). Poveikio aplinkai vertinimą atlieka ir sprendimą dėl planuojamos ūkinės veiklos poveikio aplinkai priima Aplinkos apsaugos agentūra (A. Juozapavičiaus g. 9, Vilnius, tel. +370 682 92 653, el. paštas aaa@gamta.lt) Visuomenė teikia pasiūlymus dėl pradėto poveikio aplinkai vertinimo (įskaitant galimybę užduoti klausimus ir gauti informaciją) Aplinkos apsaugos agentūrai ir turi teisę teikti pasiūlymus poveikio aplinkai vertinimo dokumentų rengėjui arba planuojamos ūkinės veiklos organizatoriui per 10 darbo dienų nuo pranešimo apie poveikio aplinkai vertinimo pradžią paskelbimo Aplinkos apsaugos agentūros interneto svetainėje dienos, terminą skaičiuojant nuo kitos dienos į paskelbus. Atlikus PAV, AAA priima sprendimą dėl PŪV poveikio aplinkai. Jeigu AAA priima sprendimą dėl PŪV poveikio aplinkai, kad veikla atitinka aplinkos apsaugos, visuomenės sveikatos, nekilnojamojo kultūros paveldo apsaugos, gaisrinės saugos ir civilinės saugos teisės aktų reikalavimus ir nedarys reikšmingo neigiamo poveikio aplinkai, ši PŪV gali būti vykdoma. Jeigu AAA priima sprendimą dėl PŪV poveikio aplinkai, kad PŪV neatitinka aplinkos apsaugos, visuomenės sveikatos, nekilnojamojo kultūros paveldo apsaugos, gaisrinės saugos ir civilinės saugos teisės aktų reikalavimų ir darys reikšmingą neigiamą poveikį aplinkai, įstatymuose įtvirtinti leidimai negali būti išduodami ir teikia veikla negali būti vykdoma. Su žemėlapiais susipažinti galima čia: https://infraplanas.lt/pranesimas-apie-paupiu-smelio-ir-zvyro-telkinio-karjero-klaipedos-r-sav-sendvario-sen-kalnuvenu-k-kasybos-poveikio-aplinkai-vertinimo-pradzia/
2.	Klaipėdos rajono savivaldybės internetiniame puslapyje	2024-09-16	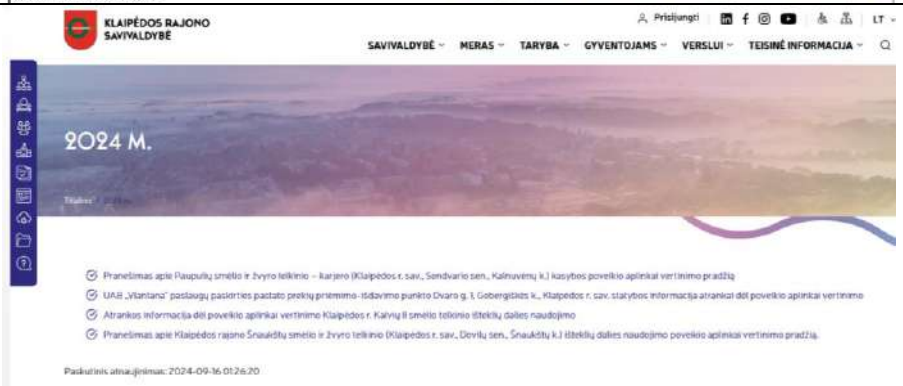 KLAIPĖDOS RAJONO SAVIVALDYBĖ Prisijungti LT SAVIVALDYBĖ MERAS TARYBA GYVENTOJAMS VERSLUI TEISINĖ INFORMACIJA 2024 M. Pranešimas apie Paupių smėlio ir žvyro telkinio – karjero (Klaipėdos r. sav., Sendvario sen., Kalnuvėnų k.) kasybos poveikio aplinkai vertinimo pradžią UAB „Dantana“ paslaugų paskirties pastato prekių priėmimo-išdavimo punkto Dvaro g. 1, Gobergitės k., Klaipėdos r. sav. statybos informacija atrankai dėl poveikio aplinkai vertinimo Atrankos informacija dėl poveikio aplinkai vertinimo Klaipėdos r. Kalnų II smėlio telkinio išteklių dalies naudojimo Pranešimas apie Klaipėdos rajono Šnaukštų smėlio ir žvyro telkinio (Klaipėdos r. sav., Devilių sen., Šnaukštų k.) išteklių dalies naudojimo poveikio aplinkai vertinimo pradžią. Paskutinis atnaujinimas: 2024-09-16 01:26:20 https://klaipedos-r.lt/2024-m/ https://klaipedos-r.lt/wp-content/uploads/2024/09/Pranesimas-apie-PAV-pradzia-laikrasciui.pdf

Eil. Nr.	Informavimo priemonė	Paskelbimo data	Skelbimo kopija
3.	Kretingalės seniūnijos skelbimų lentoje	2024-09-11	FW: Dėl informacijos viešinimo Gautieji × Infraplanas, UAB skirta aš Pagarbiai, Raminta Survilė Projektų vadovė Mob. tel.: +370 621 66 746 INFRAPLANAS **From:** kretingale@klaipedos-r.lt <kretingale@klaipedos-r.lt> **Sent:** Wednesday, September 11, 2024 2:10 PM **To:** info@infraplanas.lt **Subject:** Dėl informacijos viešinimo Laba diena, Informacija apie Paupulių smėlio ir žvyro karjero PAV gauta, registracija 2024-09-11 Nr. V7-49, ir paskelbta Kretingalės seniūnijos skelbimų lentoje. Pagarbiai, Birutė Gedrimaitė-Miliuvienė, Kretingalės seniūnijos sekretorė Klaipėdos g. 12, LT-96332 Kretingalė Tel. + 370 46 446431, +370 656 38133 El.p.: birute.miliuviene@klaipedos-r.lt Interneto svetainė www.klaipedos-r.lt ATVERIA HORIZONTUS
4.	Sendvario seniūnijos skelbimų lentoje	2024-09-11	Inna Charunova skirta Karma, aš Labą dieną, gerb. Tadai, Paaiškiname, kad raštai ir kiti dokumentai, adresuoti iš Klaipėdos rajono savivaldybės administracijos (toliau - Administracija), ir jos padaliniams (Seniūnijoms), registruojami Administracijoje ir perduodami visiems raštai (dokumentuose) nurodytiems Administracijos padaliniams per bendrą dokumentų valdymo sistemą. Siunčiu 2024-09-11 užregistruoto pranešimo kopiją su žyma „Gauta". Informacija paskelbta Seniūnijos skelbimų lentoje. Gražios dienos! Pagarbiai Inna Charunova Klaipėdos rajono savivaldybės administracijos Sendvario seniūnijos vyriausioji specialistė Ežero g. 47, LT-90342 Slengių k., Klaipėdos r. sav. Tel.: +370 642 77470 El. p. inna.charunova@klaipedos-r.lt Interneto svetainė www.klaipedos-r.lt ATVERIA HORIZONTUS From: Karma Novikova <karma.novikova@klaipedos-r.lt> Sent: Wednesday, September 11, 2024 11:21 AM To: Inna Charunova <inna.charunova@klaipedos-r.lt> Subject: Fwd: DĖL PRANEŠIMO APIE PAUPIŲ SMĖLIO IR ŽVYRO TELKINIO KARJERO (KLAIPĖDOS R. SAV., SENDVARIO SEN., KAUNUVĖNŲ K.) KASYBOS POVEIKIO APLINKAI VERTINIMO PRADŽIA

Eil. Nr.	Informavimo priemonė	Paskelbimo data	Skelbimo kopija
			UAB INFRAPLANAS Klaipėdos r. sav. Kretingalės seniūnija (Klaipėdos g. 12, Kretingalė LT-96332 Klaipėdos r. sav.), el. p. asta.monstavicriene@klaipedos-r.lt, tel. Nr. (8 655) 40 849 Klaipėdos r. sav. Sendvario seniūnija (Ežero g. 47, Slengiai LT-92343 Klaipėdos r. sav.), el. p. karina.novikova@klaipedos-r.lt, tel. Nr. (064) 277 470 Klaipėdos r. savivaldybės administracijos Sendvario seniūnija GAUTA 2024 09 04 el. Nr. 17-64 2024-09-06 Nr. S-2024-156 DĖL PRANEŠIMO APIE PAUPULIŲ SMĖLIO IR ŽVYRO TELKINIO KARJERO (KLAIPĖDOS R. SAV., SENDVARIO SEN., KALNUVĖNŲ K.) KASYBOS POVEIKIO APLINKAI VERTINIMO PRADŽIĄ Teikiame pranešimą apie Paupulių smėlio ir žvyro telkinio karjero (Klaipėdos r. sav., Sendvario sen., Kalnuvėnų k.) kasybos poveikio aplinkai vertinimo pradžią. Prašome informuoti PAV dokumentų rengėją apie pranešimo gavimo faktą ir datą. Gautą informaciją prašome per 3 darbo dienas paskelbti savo skelbimų lentoje. Vykdomasis direktorius Tadas Vaičiūnas Pridedama: Pranešimas apie Paupulių smėlio ir žvyro telkinio karjero (Klaipėdos r. sav., Sendvario sen., Kalnuvėnų k.) kasybos poveikio aplinkai vertinimo pradžią adoc ir pdf formatu. Uždaroji akcinė bendrovė „Infraplanas" Inovacijų g. 3, Biruliškių k., Kauno r. sav. LT-54469 Įm. kodas 160421745, PVM k. LT100421717 Tel.: 8-693-90610 el. p.: info@infraplanas.lt Dokumentą elektroniniu parašu pasirašė TADAS VAIČIŪNAS Data: 2024-09-06 09:50:41
5.	Dokumento rengėjo UAB „Infraplanas" internetiniame puslapyje	2024-09-04	UAB INFRAPLANAS Paslaugos Naujienos Apie mus Kontaktai Naujienos 2024-09-04 **PRANEŠIMAS APIE Paupulių smėlio ir žvyro telkinio – karjero (Klaipėdos r. sav. Sendvario sen., Kalnuvėnų k.) kasybos POVEIKIO APLINKAI VERTINIMO PRADŽIĄ** **Planuojamos ūkinės veiklos (PŪV) organizatorius** – UAB „Dantora" Jurgaičių g. 3, Mažūniškių k. Klaipėdos r., LT-92377 mob. tel. +370 657 99990, el. p. tomas@dantora.lt **Poveikio aplinkai vertinimo (PAV) dokumentų rengėjas** – UAB „Infraplanas", adresas Inovacijų g. 3, Biruliškių k., Kauno r. sav., el. p. info@infraplanas.lt, mob. tel. 8 693 90610, www.infraplanas.lt **PŪV pavadinimas ir vieta** – Paupulių smėlio ir žvyro telkinio – karjero (Klaipėdos r. sav., Sendvario sen., Kalnuvėnų k.) kasybos poveikio aplinkai vertinimo ataskaita. Sklypo kuriame planuojama ūkinė veikla kad. Nr. 5558/0001:102. **PŪV pobūdis** – Veikla planuojama dalyje vieno žemės sklypo kurio Kad. Nr. 5558/0001:102, plotas 46,06 ha. Planuojamas kasybos darbų plotas bus apie 20,57 ha plote, išteklių apskaičiavimo kontūro ribose. Taip pat 0,8 ha plote bus supilamas dangos pylimas, teritorijos vakarinėje-pietvakarinėje dalyje. Šioje teritorijoje išteklių kiekis ~1666,0 tūkst. m^3, iš kurių 1147,0 tūkst. m^3 smėlio ir 519,0 tūkst. m^3 žvyro. Vykdant PŪV planuojama išgauti apie 1200,0 tūkst. m^3 visų esančių naudingųjų išteklių. Projekto įgyvendinimo metu bus kasamas karjeras, iškasta žaliava išvežama iš teritorijos. Karjere taip pat numatomas ir žaliavos perdirbimas mobiliu sijojimo įrenginiu. **PŪV atlikimo teisinis pagrindas.** Aplinkos apsaugos agentūra pateikė atrankos dokumentui išvadą 2023-08-07 Nr. (30-2)-A4E-8158, kad UAB „Dantora" planuojamai ūkinei veiklai – Klaipėdos r. sav. Paupulių smėlio ir žvyro telkinio išteklių naudojimui poveikio aplinkai vertinimas privalomas. **Numatomos nagrinėti alternatyvos:** Nagrinėjama PŪV vykdymo alternatyva, t. y. projektinė situacija, kuri bus lyginama su „0" alternatyva, t. y. esama situacija. Esant poreikiui gali būti nagrinėjamos mažinančių priemonių alternatyvos. **PŪV vietos (alternatyvių vietų) ypatumai**: Apytiksliės PŪV vietos centro koordinatės – X:322 982, Y:6188 501. PŪV vietai artimiausias gyvenamosios

Eil. Nr.	Informavimo priemonė	Paskelbimo data	Skelbimo kopija
			paskirties pastatas adresu Klaipėdos r. sav., Kretingalės sen., Stančių k., Šaltinių g. 36 yra už ~0,24 km vakarų kryptimi. Artimiausia tankiau apgyvendinta gyvenamoji teritorija yra Radailių kaimas, nutolęs apie 0,4 km rytų kryptimi. PŪV vieta nepatenka į kultūros paveldo vertybių teritorijas. PŪV vietai artimiausia registruota kultūros vertybė yra Eketės, Kalotės piliakalnis su gyvenviete (kodas 23771), nutolusi apie 9 m atstumu rytų kryptimi. PŪV sklypas patenka į kultūros paveldo teritorijos vizualinės apsaugos pozonį, tačiau veikla šioje teritorijoje vykdoma nebus. Į nacionalinės ir europinės svarbos saugomas teritorijas PŪV sklypas nepatenka ir su jomis nesiriboja. Artimiausia saugoma teritorija – Pajūrio regioninis parkas nuo PŪV nutolusi apie 2,77 km atstumu vakarų kryptimi. Atstumas iki artimiausios kaimyninės valstybės Latvijos Respublikos yra apie 30,2 km. **PAV subjektai, kurie dalyvauja poveikio aplinkai vertinimo procese, pagal kompetenciją teikia išvadas ir įstatymų nustatyta tvarka – visuomenei informaciją apie galimą planuojamos ūkinės veiklos poveikį aplinkai:** ▪ Nacionalinis visuomenės sveikatos centras Klaipėdos departamentas (Liepų g. 17, 92138 Klaipėda, tel.+370 46 410350 el. p. klaipeda@nvsc.lt). ▪ Klaipėdos rajono savivaldybė administracija (Klaipėdos g. 2, LT-96130, Gargždai, tel. (8 46) 21 1116 el. p. savivaldybe@klaipedos-r.lt). ▪ Klaipėdos priešgaisrinė gelbėjimo valdyba (Trilapio g. 12, 92121 Klaipėdos m., tel. (8 46) 35 4496 el. p. klaipeda.pgv@vpgt.lt). ▪ Valstybinė saugomų teritorijų tarnyba prie Aplinkos ministerijos (Antakalnio g. 25, LT-10312 Vilnius, tel. (8 5) 272 3284 el. p. vstt@vstt.lt). ▪ Kultūros paveldo departamento prie Kultūros ministerijos Klaipėdos teritorinis skyrius (Tomo g. 2, LT-91245 Klaipėda, tel. (8-46) 410367el. p. klaipeda@kpd.lt). Poveikio aplinkai vertinimą atlieka ir sprendimą dėl planuojamos ūkinės veiklos poveikio aplinkai priima Aplinkos apsaugos agentūra (A. Juozapavičiaus g. 9, Vilnius, tel. +370 682 92 653, el. paštas aaa@gamta.lt) Visuomenė teikia pasiūlymus dėl pradėto poveikio aplinkai vertinimo (įskaitant galimybę užduoti klausimus ir gauti informaciją) Aplinkos apsaugos agentūrai ir turi teisę teikti pasiūlymus poveikio aplinkai vertinimo dokumentų rengėjui arba planuojamos ūkinės veiklos organizatoriui per 10 darbo dienų nuo pranešimo apie poveikio aplinkai vertinimo pradžią paskelbimo Aplinkos apsaugos agentūros interneto svetainėje dienos, terminą skaičiuojant nuo kitos dienos jį paskelbus. Atlikus PAV, AAA priima sprendimą dėl PŪV poveikio aplinkai. Jeigu AAA priima sprendimą dėl PŪV poveikio aplinkai, kad veikla atitinka aplinkos apsaugos, visuomenės sveikatos, nekilnojamojo kultūros paveldo apsaugos, gaisrinės saugos ir civilinės saugos teisės aktų reikalavimus ir nedarys reikšmingo neigiamo poveikio aplinkai, ši PŪV gali būti vykdoma. Jeigu AAA priima sprendimą dėl PŪV poveikio aplinkai, kad PŪV neatitinka aplinkos apsaugos, visuomenės sveikatos, nekilnojamojo kultūros paveldo apsaugos, gaisrinės saugos ir civilinės saugos teisės aktų reikalavimų ir darys reikšmingą neigiamą poveikį aplinkai, įstatymuose įtvirtinti leidimai negali būti išduodami ir tokia veikla negali būti vykdoma. Su žemėlapiais susipažinti galima žemiau: 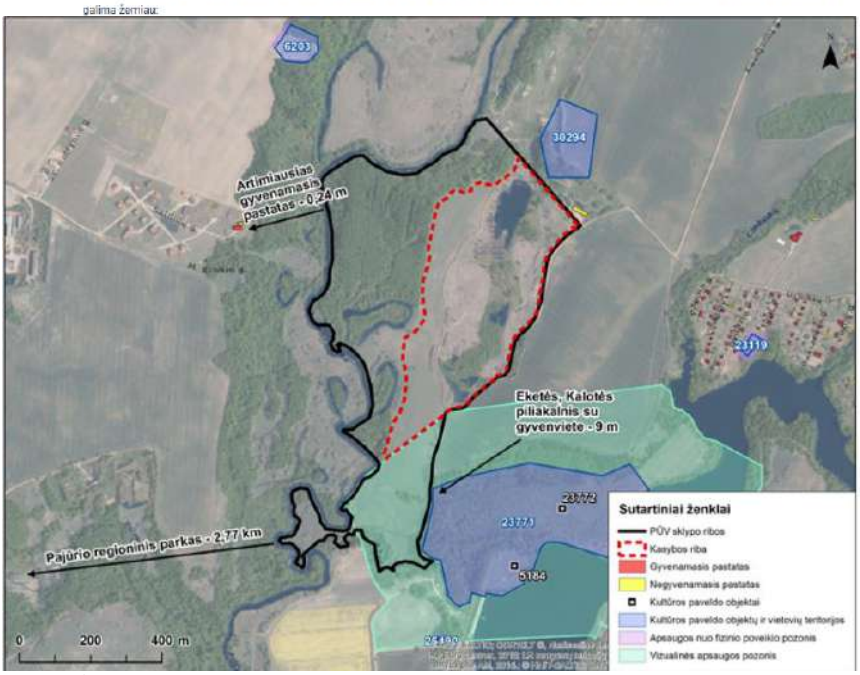 https://infraplanas.lt/pranesimas-apie-paupuliu-smelio-ir-zvyro-telkinio-karjero-klaipedos-r-sav-sendvario-sen-kalnuvenu-k-kasybos-poveikio-aplinkai-vertinimo-pradzia/
6.	AAA internetiniame puslapyje www.gamta.lt nuorodoje „Pranešimai apie poveikio aplinkai vertinimo pradžią	2024-09-09	 4. 2023-2024 m. Pranešimai apie poveikio aplinkai vertinimo pradžią .XLSX File Edit View Insert Format Data Tools Help 100% View only 2023 m. 2024 m. |				
---	---	---	---	---
13	2024-07-15	AB "Via Lietuva"	Kaunas-Priena-Alytus ruožo nuo 11,60 iki 31,10 km rekonstravimas	apylinkių sen.), Prienų rajono savivaldybė (Šlaužo sen., Pakuonio sen., Prienų sen.).	Pranešimas apie PAV pradžią
14	Klaipėdos apskritis				
15	2024-01-11	UAB "Perkūnas hydrogen"	Vandenilio ir metanolio gamykla.	Kretingos r. sav., Darbėnų sen., Auksūdžio k.	Pranešimas apie PAV pradžią
16	2024-02-14	UAB "Nametas"	Klaipėdos rajono Šnaukštų smėlio ir žvyro telkinio (Klaipėdos r. sav., Dovilų sen., Šnaukštų k.) išteklių dalies naudojimas	Klaipėdos r. sav., Dovilų sen., Šnaukštų k., žemės sklypų kad. Nr. kad. Nr. 5505/0005:186, kad. Nr. 5505/0005:188, kad. Nr. 5505/0005:190)	Pranešimas apie PAV pradžią
17	2024-09-09	UAB "Dantora"	Paupulių smėlio ir žvyro telkinio - karjero (Klaipėdos r. sav., Sendvario sen., Kalnuvėnų k.) kasyba	Klaipėdos r. sav., Sendvario sen., Kalnuvėnų k. (kad. Nr. 5558/0001:102)	Pranešimas apie PAV pradžią
18	Panevėžio apskritis				
19	2024-01-04	UAB "Plėtvis"	Vėjo elektrinių parko Panevėžio r. sav., Krekenavos, Panevėžio, Raniygalos, Upytės, Velžio sen. teritorijoje statyba ir	Panevėžio r. sav., Krekenavos, Panevėžio, Raniygalos, Upytės, Velžio sen.	Pranešimas apie PAV pradžią
20	2024-01-04	UAB „Stalita"	Vėjo elektrinių parko Biržų r. sav., Nemunėlio Radviliškio, Parovėjos sen. teritorijoje statyba ir eksploatacija	Biržų r. sav., Nemunėlio Radviliškio, Parovėjos sen.	Pranešimas apie PAV pradžią
			Lakštingalų smėlio ir žvyro telkinio -	Panevėžio r. sav., Naujamiesčio sen.		 2023 m. 2024 m.

Visuomenės informavimas

Eil. Nr.	Informavimo priemonė	Paskelbimo data	Skelbimo kopija
			https://docs.google.com/spreadsheets/d/1r5q6rPjSL6eF2c08LfIaym5t3wwL9nZ-/edit?gid=1914459520#gid=1914459520

3.2 Priedėlis. Informavimas ir protokolas

VISUOMENĖS INFORMAVIMO apie
Paupulių smėlio ir žvyro telkinio - karjero (Klaipėdos r. sav., Sendvario sen., Kalnuvėnų k.) kasybos poveikio APLINKAI VERTINIMO ATASKAITĄ IR VIEŠĄ SUSIRINKIMĄ

Informacija paskelbta:

1. Klaipėdos rajono laikraštyje „Banga“ 2024-10-29,
2. Sendvario seniūnija (skelbimų lentoje) 2024-10-25;
3. Kretingalės seniūnija (skelbimų lentoje) 2024-10-23;
4. Klaipėdos rajono savivaldybė (skelbimų lentoje ir internetiniame puslapyje) 2024-10-29;
5. AAA (internetiniame puslapyje) 2024-10-29;
6. Dokumento rengėjo UAB „Infraplanas“ internetiniame puslapyje 2024-10-21;

Skelbimo tekstas:

INFORMACIJA APIE
Paupulių smėlio ir žvyro telkinio - karjero (Klaipėdos r. sav., Sendvario sen., Kalnuvėnų k.) kasybos poveikio APLINKAI VERTINIMO ATASKAITĄ IR VIEŠĄ SUSIRINKIMĄ

Planuojamos ūkinės veiklos (PŪV) organizatorius: UAB „Dantora“ Laisvės pr. 60, Vilnius, el. p. tomas@dantora.lt, tel. Nr. +370 657 99 990.

PAV dokumentų rengėjas: UAB „Infraplanas“, adresas Inovacijų g. 3, Biruliškių k., Kauno r. sav., el. p. info@infraplanas.lt, mob. tel. +370 693 90 610, www.infraplanas.lt

PŪV pavadinimas ir vieta – Paupulių smėlio ir žvyro telkinio - karjero (Klaipėdos r. sav., Sendvario sen., Kalnuvėnų k.) kasybos poveikio aplinkai vertinimo ataskaita. Sklypo kuriame planuojama ūkinė veikla kad. Nr. 5558/0001:102.

PAV subjektai, kurie pagal kompetenciją teiks išvadas dėl ataskaitos: Nacionalinio visuomenės sveikatos centro Klaipėdos departamentas (Liepų g. 17, LT-92138 Klaipėda, tel. Nr. +370 464 10 350, el. p. klaipeda@nvsc.lt). Klaipėdos rajono savivaldybė administracija (Klaipėdos g. 2, LT-96130 Gargždai, tel. Nr. +370 462 11 116, el. p. savivaldybe@klaipedos-r.lt). Klaipėdos priešgaisrinė gelbėjimo valdyba (Trilapio g. 12, LT-92191 Klaipėda, tel. Nr. +370 707 54 473, el. p. klaipeda.pgv@vpgt.lt). Valstybinė saugomų teritorijų tarnyba prie Aplinkos ministerijos (Antakalnio g. 25, LT-10312 Vilnius, tel. Nr. +370 659 29 483, el. p.: vstt@vstt.lt). Kultūros paveldo departamento prie Kultūros ministerijos Klaipėdos teritorinis skyrius (Tomo g. 2, LT-91245 Klaipėda, tel. Nr. +370 464 10 367, el. p. klaipeda@kpd.lt).

Atsakingoji institucija, kuri priims sprendimą dėl planuojamos ūkinės veiklos poveikio aplinkai - Aplinkos apsaugos agentūra (A. Juozapavičiaus g. 9, LT-09311 Vilnius, aaa@gamta.lt, tel. Nr. +370 682 92 653).

Su PAV ataskaita susipažinti galima PAV dokumentų rengėjo internetiniame puslapyje: https://infraplanas.lt/informacija-apie-paupuliu-smelio-ir-zvyro-telkinio-karjero-klaipedos-r-sav-sendvario-sen-kalnuvenu-k-kasybos-poveikio-aplinkai-vertinimo-ataskaita-ir-viesa-susirinkima/

Su eksponuojama popierine PAV ataskaita susipažinti galima nuo 2024-10-28 iki 2024-12-02

(imtinai) PAV dokumentų rengėjo buveinėje (Inovacijų g. 3, Biruliškių k., LT-54469 Kauno r. sav., tel. Nr. +370 693 90 610) bei Sendvario seniūnijos administracinėse patalpose (Ežero g. 47, Slengiai, Klaipėdos r. sav., tel. Nr. (064) 277 470 ir Kretingalės seniūnijos administracinėse patalpose (Klaipėdos g. 12, Kretingalė, Klaipėdos r. sav., tel. Nr. (8 46) 44 64 31) darbo dienomis, darbo valandomis nuo 10 val. iki 12 val. ir nuo 13 val. iki 16 val.

Pasiūlymus dėl PAV ataskaitos Visuomenė teikia pasiūlymus (įskaitant galimybę uždduoti klausimus ir gauti informaciją) dėl poveikio aplinkai vertinimo ataskaitos ir atliekamo poveikio aplinkai vertinimo Aplinkos apsaugos agentūrai ir turi teisę teikti juos poveikio aplinkai vertinimo dokumentų rengėjui iki 2024-12-02 (imtinai) raštu (Inovacijų g. 3, Biruliškių k., LT-54469 Kauno r. sav.) arba el. paštu info@infraplanas.lt, taip pat pasiūlymus galima teikti viešo visuomenės supažindinimo su poveikio aplinkai vertinimo ataskaita metu.

Viešas visuomenės supažindinimas su ataskaita vyks hibridiniu būdu (gyvai ir tiesiogiai transliuojant internetu):

- 2024 m. gruodžio 02 d. 17 val. Gyvai pristatoma Sendvario seniūnijos administracinėse patalpose (Ežero g. 47, Slengiai Klaipėdos r. sav.) ir tiesioginės internetinės vaizdo transliacijos būdu, susirinkimo nuoroda: https://us02web.zoom.us/j/84294040649.
- 2024 m. gruodžio 02 d. 17 val. Kretingalės seniūnijos administracinėse patalpose (Klaipėdos g. 12, Kretingalė Klaipėdos r. sav.) tiesioginės internetinės vaizdo transliacijos būdu bus suteikiamos galimybės dalyvauti viešame visuomenės supažindinime su poveikio aplinkai vertinimo ataskaita, pateikti klausimus ir išgirsti atsakymus.

Skelbimų kopijos:

Eil. Nr.	Informavimo priemonė	Paskelbimo data	Skelbimo kopija
1.	Klaipėdos rajono laikraštyje „Banga“	2024-10-29	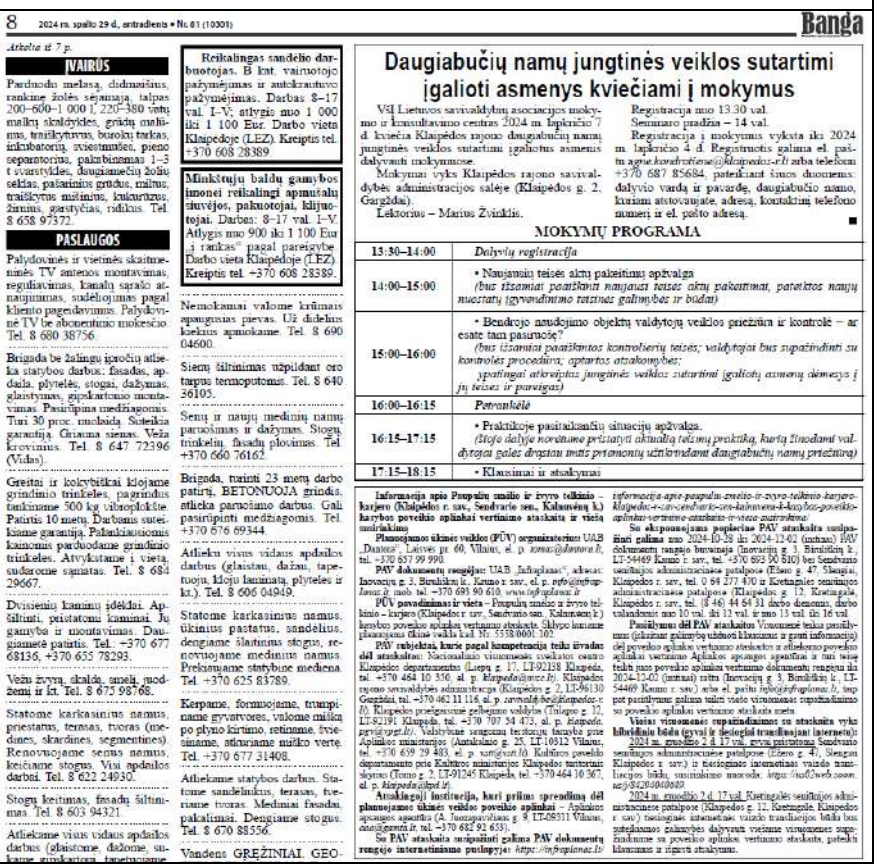

8 2024 m. spalio 29 d., antradienis • Nr. 61 (10301) **Banga**

Atkelta iš 7 p.

ĮVAIRŪS

Parduodu melasą, didmaišius, rankinę žolės sėjamąją, talpas 200–600–1 000 l, 220–380 vnt. mažų skaldyklės, grūdų malūnus, traiškytuvus, buroių tarkas, inkubatorių, sviestmušes, pieno separatorius, pakabinamas 1–3 t svarstykles, daugiamečių žolių sėklas, pakarinius grūdus, malus, traiškytus mišinius, kukurūzus, žirnius, garstyčias, ridikus. Tel. 8 658 97372.

PASLAUGOS

Palydovinės ir vietinės skaitmeninės TV antenos montavimas, reguliavimas, kanalų sąrašo atnaujinimas, sudėliojimas pagal kliento pageidavimus. Palydovinė TV be abonentinio mokesčio. Tel. 8 680 38756.

Brigada be žalingų įpročių atlieka statybos darbus: fasadas, apdaila, plytelės, stogas, dažymas, glaistymas, gipskartono montavimas. Pasiūlysime medžiagomis. Turi 30 proc. nuolaidą. Suteikia garantiją. Griauna sienas. Veža krovinius. Tel. 8 647 72396 (Vidas).

Greitai ir kokybiškai klojame grindinio trinkelės, pagrindus taikiniame 500 kg vibroplokštė. Patirtis 10 metų. Darbams suteikiame garantiją. Palankiausiomis kainomis parduodame grindinio trinkeles. Atvykstame į vietą, sudarome sąmatas. Tel. 8 684 29667.

Dvisienių kaminų įdėklai. Apšiltinti, priistatomi kaminai. Juodgamytės patinkis. Tel.: +370 677 68136, +370 655 78293.

Veža žvyrą, skaldą, smėlį, juodžemį ir kt. Tel. 8 675 98768.

Statome karkasinius namus, priestatus, terasas, tvoras (medines, skardines, segmentines). Renovuojame senus namus, keičiame stogus. Visi apdailos darbai. Tel. 8 622 24930.

Stogų keitimas, fasadų šiltinimas. Tel. 8 603 94321.

Atliekame visus vidaus apdailos darbus (glaistome, dažome, sukame gipskartonu, tapetuojame.

Reikalingas sandėlio darbuotojas. B kat. vairuotojo pažymėjimas ir autokraunvo pažymėjimas. Darbas 8–17 val. I–V; atlygis nuo 1 000 iki 1 100 Eur. Darbo vieta Klaipėdoje (LEZ). Kreiptis tel. +370 608 28389.

Minkštųjų baldų gamybos įmonei reikalingi apmušalų siuvėjos, pakuotojai, klijuotojai. Darbas: 8–17 val. I–V. Atlygis nuo 900 iki 1 100 Eur „į rankas“ pagal pareigybę. Darbo vieta Klaipėdoje (LEZ). Kreiptis tel. +370 608 28389.

Nemokamai valome krūmais apaugusias pievas. Už didelius kiekius apmokame. Tel. 8 690 04600.

Siemų šiltinimas užpildant oro tarpus termoputomis. Tel. 8 640 26105.

Senų ir naujų medinių namų paruošimas ir dažymas. Stogų trinkelių, fasadų plovimas. Tel. +370 660 76162.

Brigada, turinti 23 metų darbo patirtį, BETONUOJA grindis, atlieka paruošimo darbus. Gali pasiūlyti medžiagomis. Tel. +370 676 69344.

Atlieku visus vidaus apdailos darbus (glaistau, dažau, tapetuoju, kloju laminatą, plyteles ir kt.). Tel. 8 606 04949.

Statome karkasinius namus, ūkinius pastatus, sandėlius, dengiame šlaitinius stogus, renovuojame medinius namus. Prekiaujame statybine medžiaga. Tel. +370 625 83789.

Kerpame, formuojame, trumpiname gyvatvores, valome miško po gyvo kirtimo, retinime, frezeiname, atliekame miško vertę. Tel. +370 677 31408.

Atliekame statybos darbus. Statome sandėlikius, terasas, tveriame tvoras. Mediniai fasadai, pakalimai. Dengiame stogus. Tel. 8 670 88556.

Vandens GREŽINIAI. GEO-

Daugiabučių namų jungtinės veiklos sutartimi įgalioti asmenys kviečiami į mokymus

VšĮ Lietuvos savivaldybių asociacijos mokymo ir konsultavimo centras 2024 m. lapkričio 7 d. kviečia Klaipėdos rajono daugiabučių namų jungtinės veiklos sutartimi įgaliotus asmenis dalyvauti mokymuose.

Mokymai vyks Klaipėdos rajono savivaldybės administracijos salėje (Klaipėdos g. 2, Gargždai).

Lektorius – Marius Žvirklis.

Registracija nuo 13.30 val.

Seminaro pradžia – 14 val.

Registracija į mokymus vyksta iki 2024 m. lapkričio 4 d. Registruotis galima el. paštu *agnie.konstantinova@klaipedos-r.lt* arba telefonu +370 687 85684, pateikiant šiuos duomenis: dalyvio vardą ir pavardę, daugiabučio namo, kuriam atstovaujate, adresą, kontaktinį telefono numerį ir el. pašto adresą. ■

MOKYMŲ PROGRAMA

13:30–14:00	*Dalyvių registracija*
14:00–15:00	• Naujausių teisės aktų pakeitimų apžvalga *(bus išsamiai paaiškinti naujausi teisės aktų pakeitimai, pateiktos naujų nuostatų įgyvendinimo teisinės galimybės ir būdai)*
15:00–16:00	• Bendrojo naudojimo objektų valdytojų veiklos priežiūra ir kontrolė – ar esate tam pasirengę? *(bus išsamiai paaiškintos kontrolierių teisės; valdytojai bus supažindinti su kontrolės procedūra; aptartos atsakomybės;* *ypatingai atkreiptas jungtinės veiklos sutartimi įgaliotų asmenų dėmesys į jų teises ir pareigas)*
16:00–16:15	*Pertraukėlė*
16:15–17:15	• Praktikoje pasitaikančių situacijų apžvalga. *(Siūlo dalyje norėtume pristatyti aktualią teisinę praktiką, kurią žinodami valdytojai galės drąsiau imtis priemonių užtikrindami daugiabučių namų priežiūrą)*
17:15–18:15	• Klausimai ir atsakymai

Informacija apie Paupių smėlio ir žvyro telkinio – karjero (Klaipėdos r. sav., Sendvario sen., Kalnuvėnų k.) kasybos poveikio aplinkai vertinimo ataskaitą ir vietą susirinkimą

Planuojamos ūkinės veiklos (PŪV) organizatorius UAB „Danora“, Laisvės pr. 60, Vilnius, el. p. *konst@danora.lt*, tel. +370 637 99 998.

PAV dokumentų rengėjas: UAB „Infraplanas“, adresas: Inovacijų g. 3, Biruliškių k., Kauno r. sav., el. p. *info@infraplanas.lt*, mob. tel. +370 693 90 610, *www.infraplanas.lt*.

PŪV poveikinimas ir vieta – Paupių smėlio ir žvyro telkinio – karjero (Klaipėdos r. sav., Sendvario sen., Kalnuvėnų k.) kasybos poveikio aplinkai vertinimo ataskaita. Sklypo kadastrinė planuojamos ūkinės veiklos kad. Nr. 5558/0001:302.

PAV rabiektai, kurie pagal kompetenciją teiks išvadas dėl ataskaitos: Nacionalinio visuomenės sveikatos centro Klaipėdos departamentas (Liepų g. 17, LT-92138 Klaipėda, tel. +370 464 10 350, el. p. *klaipeda@nvsc.lt*). Klaipėdos rajono savivaldybės administracija (Klaipėdos g. 2, LT-96130 Gargždai, tel. +370 462 11 116, el. p. *savivaldybe@klaipedos-r.lt*). Klaipėdos priešgaisrinės gelbėjimo valdybos (Tilžės g. 12, LT-92191, Klaipėda, tel. +370 707 54 473, el. p. *klaipeda.pgv@vpgt.lt*). Valstybinės saugomų teritorijų tarnybos prie Aplinkos ministerijos (Antakalnio g. 25, LT-10312 Vilnius, tel. +370 659 29 483, el. p. *vstt@vstt.lt*). Kultūros paveldo departamento prie Kultūros ministerijos Klaipėdos teritorinis skyrius (Tomo g. 2, LT-91245 Klaipėda, tel. +370 464 10 367, el. p. *klaipeda@kpd.lt*).

Atsakingoji institucija, kuri priims sprendimą dėl planuojamos ūkinės veiklos poveikio aplinkai – Aplinkos apsaugos agentūra (A. Juozapavičiaus g. 9, LT-08511 Vilnius, *ana@gamta.lt*, tel. +370 682 92 653).

Su PAV ataskaita susipažinti galima PAV dokumentų rengėjo internetiniame puslapyje: *https://infraplanas.lt/informacija-apie-paupiu-smelio-ir-zvyro-telkinio-karjero-klaipedos-r.-sav.-sendvario-sen.-kalnuvenu-k.-kasybos-poveikio-aplinkai-vertinimo-ataskaita-ir-viesa-susirinkima/*

Su eksponuojama popiriniu PAV ataskaita susipažinti galima nuo 2024-10-28 iki 2024-12-02 (imtinai) PAV dokumentų rengėjo buveinėje (Inovacijų g. 3, Biruliškių k., LT-54469 Kauno r. sav., tel. +370 693 90 610) bei Sendvario seniūnijos administracinėse patalpose (Ežero g. 47, Slengiai, Klaipėdos r. sav., tel. 0 64 277 470 ir Kretingalės seniūnijos administracinėse patalpose (Klaipėdos g. 12, Kretingalė, Klaipėdos r. sav., tel. (8 46) 44 64 31 darbo dienomis, darbo valandomis nuo 10 val. iki 12 val. ir nuo 13 val. iki 16 val.

Pasiūlymus dėl PAV ataskaitos Visuomenė teikia pasiūlymus (įskaitant galimybę uždduoti klausimus ir gauti informaciją) dėl poveikio aplinkai vertinimo ataskaitos ir atliekamo poveikio aplinkai vertinimo Aplinkos apsaugos agentūrai ir turi teisę teikti juos poveikio aplinkai vertinimo dokumentų rengėjui iki 2024-12-02 (imtinai) raštu (Inovacijų g. 3, Biruliškių k., LT-54469 Kauno r. sav.) arba el. paštu info@infraplanas.lt, taip pat pasiūlymus galima teikti viešo visuomenės supažindinimo su poveikio aplinkai vertinimo ataskaita metu.

Viešas visuomenės supažindinimas su ataskaita vyks hibridiniu būdu (gyvai ir tiesiogiai transliuojant internetu):

2024 m. gruodžio 2 d. 17 val. gyvai pristatoma Sendvario seniūnijos administracinėse patalpose (Ežero g. 47, Slengiai Klaipėdos r. sav.) ir tiesioginės internetinės vaizdo transliacijos būdu, susirinkimo nuoroda: *https://us02web.zoom.us/j/84294040649*.

2024 m. gruodžio 2 d. 17 val. Kretingalės seniūnijos administracinėse patalpose (Klaipėdos g. 12, Kretingalė, Klaipėdos r. sav.) tiesioginės internetinės vaizdo transliacijos būdu bus suteikiamos galimybės dalyvauti viešame visuomenės supažindinime su poveikio aplinkai vertinimo ataskaita, pateikti klausimus ir išgirsti atsakymus.

Eil. Nr.	Informavimo priemonė	Paskelbimo data	Skelbimo kopija
2.	Sendvario seniūnija	2024-10-25	UAB INFRAPLANAS Klaipėdos r. savivaldybės administracijos Sendvario seniūnija GAUTA 2024 m. 10 25 d. Nr. V17-98 Klaipėdos rajono savivaldybė administracija (Klaipėdos g. 2, LT-96130, Gargždai, tel. (8 46) 21 1116 el. p. savivaldybe@klaipedos-r.lt). 2024-10-25 Nr. S-2024-194 Klaipėdos r. sav. Kretingalės seniūnija (Klaipėdos g. 12, Kretingalė LT-96332 Klaipėdos r. sav.), el. p. asta.monstaviciene@klaipedos-r.lt, tel. Nr. (8 46) 44 64 31 Klaipėdos r. sav. Sendvario seniūnija (Ežero g. 47, Slengiai LT-92343 Klaipėdos r. sav.), el. p. karina.novikova@klaipedos-r.lt, tel. Nr. (064) 277 470 Aplinkos apsaugos agentūra (A. Juozapavičiaus g. 9, LT-09311 Vilnius, el. p. aaa@gamta.lt) DĖL **2024-10-22 NR. S-2024-191 RAŠTO** APIE ATASKAITĄ IR VIEŠĄ SUSIRINKIMĄ INFORMACIJOS TIKSLINIMO Pasikeitus aplinkybėms ir dingus galimybei tinkamu laiku laikraščiui paskelbti informaciją apie viešą susirinkimą, koreguojame informacinį pranešimą ir projekto **Paupulių smėlio ir žvyro telkinio karjero (Klaipėdos r. sav., Sendvario sen., Kalnuvėnų k.) kasybos** poveikio aplinkai vertinimo (PAV) ataskaitos pristatymo bei susirinkimo laiką. Planuojama, kad susirinkimas įvyks 2024 metų gruodžio 2 diena Sendvario seniūnijos administracinėse patalpose (Ežero g. 47, Slengiai Klaipėdos r. sav.). Atsiprašome dėl sukeltų nepatogumų ir prašome paskelbti pridėtą bei atnaujintą informacinį pranešimą šiomis priemonėmis: - **Aplinkos apsaugos agentūros** interneto svetainėje; - **Klaipėdos rajono savivaldybės** interneto svetainėje ir skelbimo lentoje; - **Kretingalės seniūnijos** skelbimų lentoje. - **Sendvario seniūnijos** skelbimų lentoje. Per 3 darbo dienas nuo informacijos paskelbimo dienos prašome informuoti elektroninėmis priemonėmis PAV dokumentų rengėją apie gautą ir paskelbtą informaciją, nurodyti informacijos gavimo ir paskelbimo datas arba nurodyti, kad paskelbti informacijos skelbimų lentoje nėra galimybių. **Ant skelbimo prašome uždėti žymą „Gauta, data, savivaldybės/seniūnijos pavadinimą ir skanuotą raštą persiųsti mums atgal**. Kaip paskelbti informacijos nėra galimybių, ant skelbiamos informacijos šalia informacinės žymos apie gavimo faktą prašome pažymėti, kad informacijos paskelbti skelbimų lentoje neturite galimybių. Pridedama: Informacinis pranešimas apie parengtą **Paupulių smėlio ir žvyro telkinio karjero (Klaipėdos r. sav., Sendvario sen., Kalnuvėnų k.) kasybos** POVEIKIO APLINKAI VERTINIMO (PAV) ATASKAITĄ IR VIEŠĄ SUSIRINKIMĄ. Vykdomasis direktorius Tadas Vaičiūnas Uždaroji akcinė bendrovė „Infraplanas" Inovacijų g. 3, Biruliškių k., LT-54469 Kauno r. sav. Į.k. 160421745, PVM k: LT604217417 Mob. 8 693 90 610 el. p.: info@infraplanas.lt Dokumentą elektroniniu parašu pasirašė TADAS,VAIČIŪNAS Data: 2024-10-25 13:03:18

<table>
<tr><th>Eil. Nr.</th><th>Informavimo priemonė</th><th>Paskelbimo data</th><th>Skelbimo kopija</th></tr>
<tr><td></td><td></td><td></td><td>

Klaipėdos r. savivaldybės administracijos
Sendvario seniūnija
2024 m. 10 25 d. Nr. V17-98
GAUTA

INFORMACIJA APIE
Paupulių smėlio ir žvyro telkinio - karjero (Klaipėdos r. sav., Sendvario sen., Kalnuvėnų k.) kasybos poveikio APLINKAI VERTINIMO ATASKAITĄ IR VIEŠĄ SUSIRINKIMĄ

Planuojamos ūkinės veiklos (PŪV) organizatorius: UAB „Dantora" Laisvės pr. 60, Vilnius, el. p. tomas@dantora.lt, tel. Nr. +370 657 99 990.

PAV dokumentų rengėjas: UAB „Infraplanas", adresas Inovacijų g. 3, Biruliškių k., Kauno r. sav., el. p. info@infraplanas.lt, mob. tel. +370 693 90 610, www.infraplanas.lt

PŪV pavadinimas ir vieta – Paupulių smėlio ir žvyro telkinio - karjero (Klaipėdos r. sav., Sendvario sen., Kalnuvėnų k.) kasybos poveikio aplinkai vertinimo ataskaita. Sklypo kuriame planuojama ūkinė veikla kad. Nr. 5558/0001:102.

PAV subjektai, kurie pagal kompetenciją teiks išvadas dėl ataskaitos: Nacionalinio visuomenės sveikatos centro Klaipėdos departamentas (Liepų g. 17, LT-92138 Klaipėda, tel. Nr. +370 464 10 350, el. p. klaipeda@nvsc.lt). Klaipėdos rajono savivaldybė administracija (Klaipėdos g. 2, LT-96130 Gargždai, tel. Nr. +370 462 11 116, el. p. savivaldybe@klaipedos-r.lt). Klaipėdos priešgaisrinė gelbėjimo valdyba (Trilapio g. 12, LT-92191 Klaipėda, tel. Nr. +370 707 54 473, el. p. klaipeda.pgv@vpgt.lt). Valstybinė saugomų teritorijų tarnyba prie Aplinkos ministerijos (Antakalnio g. 25, LT-10312 Vilnius, tel. Nr. +370 659 29 483, el. p.: vstt@vstt.lt). Kultūros paveldo departamento prie Kultūros ministerijos Klaipėdos teritorinis skyrius (Tomo g. 2, LT-91245 Klaipėda, tel. Nr. +370 464 10 367, el. p. klaipeda@kpd.lt).

Atsakingoji institucija, kuri priims sprendimą dėl planuojamos ūkinės veiklos poveikio aplinkai - Aplinkos apsaugos agentūra (A. Juozapavičiaus g. 9, LT-09311 Vilnius, aaa@gamta.lt, tel. Nr. +370 682 92 653).

Su PAV ataskaita susipažinti galima PAV dokumentų rengėjo internetiniame puslapyje: https://infraplanas.lt/informacija-apie-paupuliu-smelio-ir-zvyro-telkinio-karjero-klaipedos-r-sav-sendvario-sen-kalnuvenu-k-kasybos-poveikio-aplinkai-vertinimo-ataskaita-ir-viesa-susirinkima/

Su eksponuojama popierine PAV ataskaita susipažinti galima nuo 2024-10-28 iki 2024-12-02 (imtinai) PAV dokumentų rengėjo buveinėje (Inovacijų g. 3, Biruliškių k., LT-54469 Kauno r. sav., tel. Nr. +370 693 90 610) bei Sendvario seniūnijos administracinėse patalpose (Ežero g. 47, Slengiai, Klaipėdos r. sav., tel. Nr. (064) 277 470 ir Kretingalės seniūnijos administracinėse patalpose (Klaipėdos g. 12, Kretingalė, Klaipėdos r. sav., tel. Nr. (8 46) 44 64 31) darbo dienomis, darbo valandomis nuo 10 val. iki 12 val. ir nuo 13 val. iki 16 val.

Pasiūlymus dėl PAV ataskaitos Visuomenė teikia pasiūlymus (įskaitant galimybę užduoti klausimus ir gauti informaciją) dėl poveikio aplinkai vertinimo ataskaitos ir atliekamo poveikio aplinkai vertinimo Aplinkos apsaugos agentūrai ir turi teisę teikti juos poveikio aplinkai vertinimo dokumentų rengėjui iki 2024-12-02 (imtinai) raštu (Inovacijų g. 3, Biruliškių k., LT-54469 Kauno r. sav.) arba el. paštu info@infraplanas.lt, taip pat pasiūlymus galima teikti viešo visuomenės supažindinimo su poveikio aplinkai vertinimo ataskaita metu.

Viešas visuomenės supažindinimas su ataskaita vyks hibridiniu būdu (gyvai ir tiesiogiai transliuojant internetu):

- 2024 m. gruodžio 02 d. 17 val. Gyvai pristatoma Sendvario seniūnijos administracinėse patalpose (Ežero g. 47, Slengiai Klaipėdos r. sav.) ir tiesioginės internetinės vaizdo transliacijos būdu, susirinkimo nuoroda: https://us02web.zoom.us/j/84294040649.
- 2024 m. gruodžio 02 d. 17 val. Kretingalės seniūnijos administracinėse patalpose (Klaipėdos g. 12, Kretingalė Klaipėdos r. sav.) tiesioginės internetinės vaizdo transliacijos būdu bus suteikiamos galimybės dalyvauti viešame visuomenės supažindinime su poveikio aplinkai vertinimo ataskaita, pateikti klausimus ir išgirsti atsakymus.

</td></tr>
<tr><td>3.</td><td>Kretingalės seniūnija</td><td>2024-10-25</td><td>

</td></tr>
</table>

Eil. Nr.	Informavimo priemonė	Paskelbimo data	Skelbimo kopija
			Kretingalės seniūnija GAUTA 2024-10-25 Nr. Kretingalės seniūnijos teritorijos Kretingalės kaime **INFORMACIJA APIE** **Paupulių smėlio ir žvyro telkinio - karjero (Klaipėdos r. sav., Sendvario sen., Kalnuvėnų k.) kasybos poveikio APLINKAI VERTINIMO ATASKAITĄ IR VIEŠĄ SUSIRINKIMĄ** **Planuojamos ūkinės veiklos (PŪV) organizatorius:** UAB „Dantora" Laisvės pr. 60, Vilnius, el. p. tomas@dantora.lt, tel. Nr. +370 657 99 990. **PAV dokumentų rengėjas:** UAB „Infraplanas", adresas Inovacijų g. 3, Biruliškių k., Kauno r. sav., el. p. info@infraplanas.lt, mob. tel. +370 693 90 610, www.infraplanas.lt **PŪV pavadinimas ir vieta –** Paupulių smėlio ir žvyro telkinio - karjero (Klaipėdos r. sav., Sendvario sen., Kalnuvėnų k.) kasybos poveikio aplinkai vertinimo ataskaita. Sklypo kuriame planuojama ūkinė veikla kad. Nr. 5558/0001:102. **PAV subjektai, kurie pagal kompetenciją teiks išvadas dėl ataskaitos:** Nacionalinio visuomenės sveikatos centro Klaipėdos departamentas (Liepų g. 17, LT-92138 Klaipėda, tel. Nr. +370 464 10 350, el. p. klaipeda@nvsc.lt). Klaipėdos rajono savivaldybė administracija (Klaipėdos g. 2, LT-96130 Gargždai, tel. Nr. +370 462 11 116, el. p. savivaldybe@klaipedos-r.lt). Klaipėdos priešgaisrinė gelbėjimo valdyba (Trilapio g. 12, LT-92191 Klaipėda, tel. Nr. +370 707 54 473, el. p. klaipeda.pgv@vpgt.lt). Valstybinė saugomų teritorijų tarnyba prie Aplinkos ministerijos (Antakalnio g. 25, LT-10312 Vilnius, tel. Nr. +370 659 29 483, el. p.: vstt@vstt.lt). Kultūros paveldo departamento prie Kultūros ministerijos Klaipėdos teritorinis skyrius (Tomo g. 2, LT-91245 Klaipėda, tel. Nr. +370 464 10 367, el. p. klaipeda@kpd.lt). **Atsakingoji institucija, kuri priims sprendimą dėl planuojamos ūkinės veiklos poveikio aplinkai -** Aplinkos apsaugos agentūra (A. Juozapavičiaus g. 9, LT-09311 Vilnius, aaa@gamta.lt, tel. Nr. +370 682 92 653). **Su PAV ataskaita susipažinti galima PAV dokumentų rengėjo internetiniame puslapyje:** https://infraplanas.lt/informacija-apie-paupuliu-smelio-ir-zvyro-telkinio-karjero-klaipedos-r-sav-sendvario-sen-kalnuvenu-k-kasybos-poveikio-aplinkai-vertinimo-ataskaita-ir-viesa-susirinkima/ **Su eksponuojama poplerine PAV ataskaita susipažinti galima** nuo 2024-10-28 iki 2024-12-02 (imtinai) PAV dokumentų rengėjo buveinėje (Inovacijų g. 3, Biruliškių k., LT-54469 Kauno r. sav., tel. Nr. +370 693 90 610) bei Sendvario seniūnijos administracinėse patalpose (Ežero g. 47, Slengiai, Klaipėdos r. sav., tel. Nr. (064) 277 470 ir Kretingalės seniūnijos administracinėse patalpose (Klaipėdos g. 12, Kretingalė, Klaipėdos r. sav., tel. Nr. (8 46) 44 64 31) darbo dienomis, darbo valandomis nuo 10 val. iki 12 val. ir nuo 13 val. iki 16 val. **Pasiūlymus dėl PAV ataskaitos** Visuomenė teikia pasiūlymus (įskaitant galimybę užduoti klausimus ir gauti informaciją) dėl poveikio aplinkai vertinimo ataskaitos ir atliekamo poveikio aplinkai vertinimo Aplinkos apsaugos agentūrai ir turi teisę teikti juos poveikio aplinkai vertinimo dokumentų rengėjui iki 2024-12-02 (imtinai) raštu (Inovacijų g. 3, Biruliškių k., LT-54469 Kauno r. sav.) arba el. paštu info@infraplanas.lt, taip pat pasiūlymus galima teikti viešo visuomenės supažindinimo su poveikio aplinkai vertinimo ataskaita metu. **Viešas visuomenės supažindinimas su ataskaita vyks hibridiniu būdu (gyvai ir tiesiogiai transliuojant internetu):** • 2024 m. gruodžio 02 d. 17 val. Gyvai pristatoma Sendvario seniūnijos administracinėse patalpose (Ežero g. 47, Slengiai Klaipėdos r. sav.) ir tiesioginės internetinės vaizdo transliacijos būdu, susirinkimo nuoroda: https://us02web.zoom.us/j/84294040649. • 2024 m. gruodžio 02 d. 17 val. Kretingalės seniūnijos administracinėse patalpose (Klaipėdos g. 12, Kretingalė Klaipėdos r. sav.) tiesioginės internetinės vaizdo transliacijos būdu bus suteikiamos galimybės dalyvauti viešame visuomenės supažindinime su poveikio aplinkai vertinimo ataskaita, pateikti klausimus ir išgirsti atsakymus.
4.	Klaipėdos rajono savivaldybė	2024-10-29	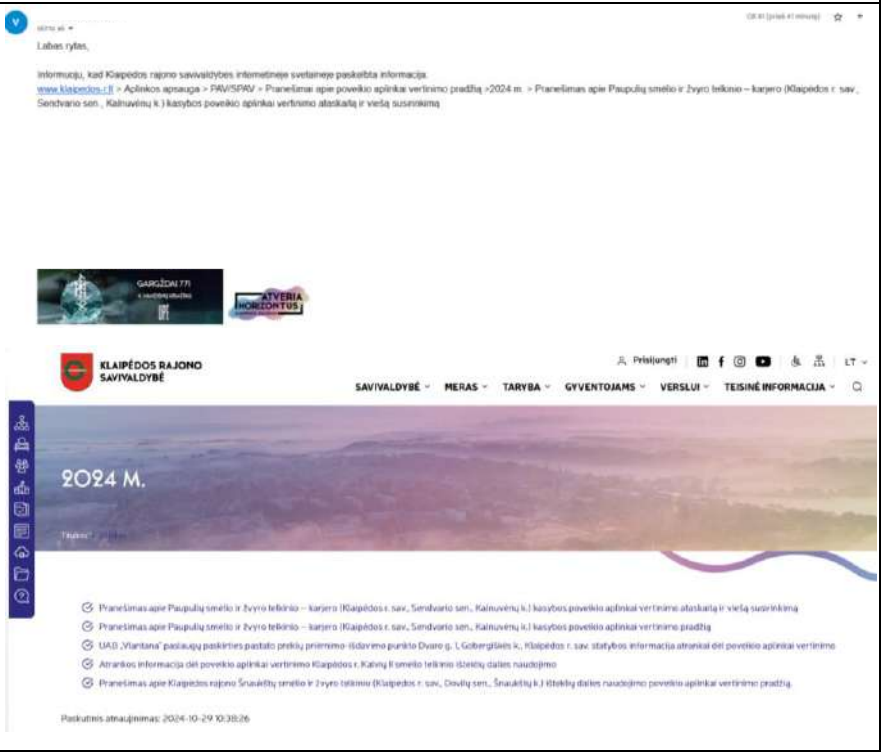

Eil. Nr.	Informavimo priemonė	Paskelbimo data	Skelbimo kopija
			Internetinė nuoroda: https://klaipedos-r.lt/2024-m/
5.	Aplinkos apsaugos agentūra	2024-10-29	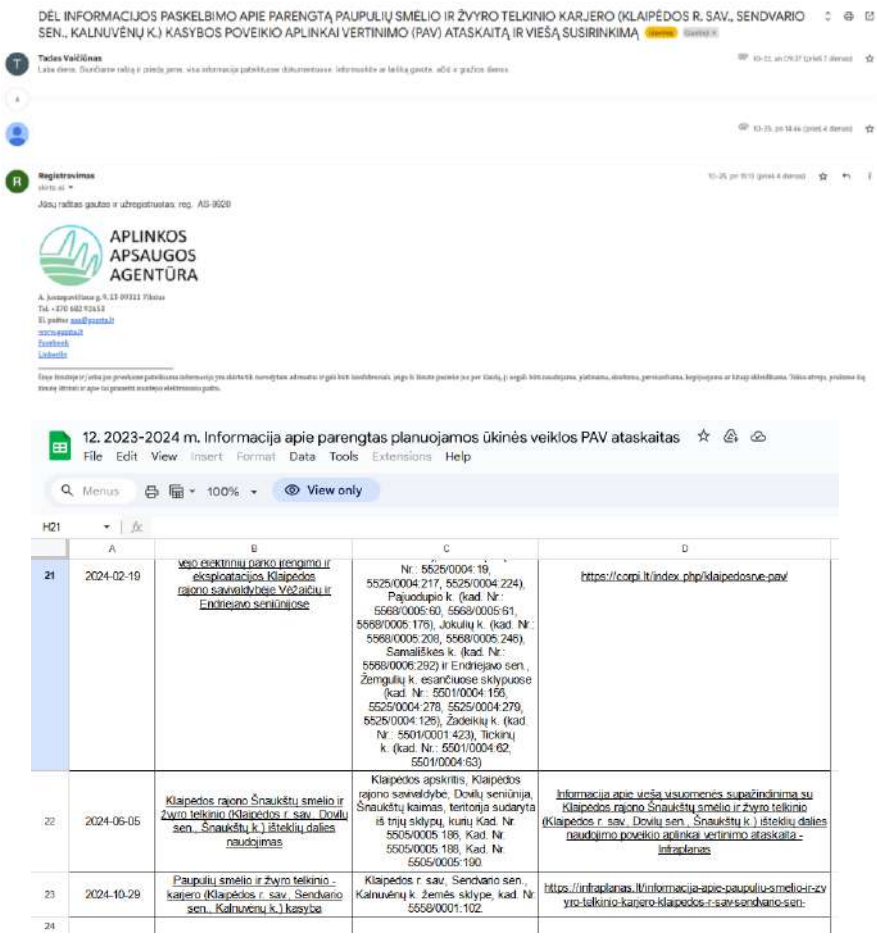 DĖL INFORMACIJOS PASKELBIMO APIE PARENGTĄ PAUPULIŲ SMĖLIO IR ŽVYRO TELKINIO KARJERO (KLAIPĖDOS R. SAV., SENDVARIO SEN., KALNUVĖNŲ K.) KASYBOS POVEIKIO APLINKAI VERTINIMO (PAV) ATASKAITĄ IR VIEŠĄ SUSIRINKIMĄ Tadas Vaičiūnas Registravimas Jūsų raštas gautas ir užregistruotas. reg. AS-9520 APLINKOS APSAUGOS AGENTŪRA 12. 2023-2024 m. Informacija apie parengtas planuojamos ūkinės veiklos PAV ataskaitas File Edit View Insert Format Data Tools Extensions Help Menus 100% View only H21 A: 21 — 2024-02-19 B: vejo elektrinių parko įrengimo ir eksploatacijos Klaipėdos rajono savivaldybės Vėžaičių ir Endriejavo seniūnijose C: Nr.: 5525/0004:19, 5525/0004:217, 5525/0004:224), Pajuodupio k. (kad. Nr.: 5568/0005:60, 5568/0005:61, 5568/0005:176), Jokulių k. (kad. Nr.: 5568/0005:208, 5568/0005:245), Samališkės k. (kad. Nr.: 5568/0006:292) ir Endriejavo sen., Žemgulių k. esančiuose sklypuose (kad. Nr.: 5501/0004:156, 5525/0004:278, 5525/0004:279, 5525/0004:126), Žadeikių k. (kad. Nr.: 5501/0001:423), Tickinų k. (kad. Nr.: 5501/0004:62, 5501/0004:63) D: https://corpi.lt/index.php/klaipedosrne-pav A: 22 — 2024-06-05 B: Klaipėdos rajono Šnaukštų smėlio ir žvyro telkinio (Klaipėdos r. sav., Dovilų sen., Šnaukštų k.) išteklių dalies naudojimas C: Klaipėdos apskritis, Klaipėdos rajono savivaldybė, Dovilų seniūnija, Šnaukštų kaimas, teritorija sudaryta iš trijų sklypų, kurių Kad. Nr. 5505/0005:186, Kad. Nr. 5505/0005:188, Kad. Nr. 5505/0005:190. D: Informacija apie viešą visuomenės supažindinimą su Klaipėdos rajono Šnaukštų smėlio ir žvyro telkinio (Klaipėdos r. sav., Dovilų sen., Šnaukštų k.) išteklių dalies naudojimo poveikio aplinkai vertinimo ataskaita - Infraplanas A: 23 — 2024-10-29 B: Paupulių smėlio ir žvyro telkinio - karjero (Klaipėdos r. sav., Sendvario sen., Kalnuvėnų k.) kasyba C: Klaipėdos r. sav., Sendvario sen., Kalnuvėnų k. žemės sklype, kad. Nr. 5558/0001:102. D: https://infraplanas.lt/informacija-apie-paupuliu-smelio-ir-zyvro-telkinio-karjero-klaipedos-r-sav-sendvario-sen-
6.	Dokumento rengėjo UAB „Infraplanas“ internetiniame puslapyje	2024-10-21	 INFRAPLANAS Paslaugos Naujienos Apie mus Kontaktai Naujienos 2024-10-21 INFORMACIJA APIE Paupulių smėlio ir žvyro telkinio – karjero (Klaipėdos r. sav., Sendvario sen., Kalnuvėnų k.) kasybos poveikio APLINKAI VERTINIMO ATASKAITĄ IR VIEŠĄ SUSIRINKIMĄ Planuojamos ūkinės veiklos (PŪV) organizatorius: UAB „Dantora“ Latsvės pr. 66, Vilnius, el. p. tomas@dantora.lt, tel. Nr. +370 657 99 990. PAV dokumentų rengėjas: UAB „Infraplanas“, adresas Inovacijų g. 3, Biruliškių k., Kauno r. sav., el. p. info@infraplanas.lt, mob. tel. +370 693 90 610, www.infraplanas.lt PŪV pavadinimas ir vieta – Paupulių smėlio ir žvyro telkinio – karjero (Klaipėdos r. sav., Sendvario sen., Kalnuvėnų k.) kasybos poveikio aplinkai vertinimo ataskaita. Skypo kuriame planuojama ūkinė veikla kad. Nr. 5558/0001:102. PAV subjektai, kurie pagal kompetenciją teiks išvadas dėl ataskaitos: Nacionalinio visuomenės sveikatos centro Klaipėdos departamentas (Liepų g. 17, LT-92130 Klaipėda, tel. Nr. +370 464 10 250, el. p. klaipeda@nvsc.lt). Klaipėdos rajono savivaldybė administracija (Klaipėdos g. 2, LT-96130 Gargždai, tel. Nr. +370 462 11 116, el. p. savivaldybe@klaipedos-r.lt). Klaipėdos priešgaisrinė gelbėjimo valdyba (Tilžės g. 12, LT-92191 Klaipėda, tel. Nr. +370 707 54 472, el. p. klaipeda.pgv@vpgt.lt). Valstybinė saugomų teritorijų tarnyba prie Aplinkos ministerijos (Antakalnio g. 25, LT-10312 Vilnius, tel. Nr. +370 659 29 482, el. p.: vstt@vstt.lt). Kultūros paveldo departamento prie Kultūros ministerijos Klaipėdos teritorinis skyrius (Tomo g. 2, LT-91245 Klaipėda, tel. Nr. +370 464 10 367, el. p. klaipeda@kpd.lt). Atsakingoji institucija, kuri priims sprendimą dėl planuojamos ūkinės veiklos poveikio aplinkai – Aplinkos apsaugos agentūra (A. Juozapavičiaus g. 9, LT-09311 Vilnius, aasa@gamta.lt, tel. Nr. +370 662 92 653). Su PAV ataskaita susipažinti galima informacijoje žemiau. Su eksponuojama popierine PAV ataskaita susipažinti galima nuo 2024-10-29 iki 2024-12-02 (imtinai) PAV dokumentų rengėjo buveinėje Inovacijų g. 3.

Eil. Nr.	Informavimo priemonė	Paskelbimo data	Skelbimo kopija
			Biruliškių k., LT-54469 Kauno r. sav., tel. Nr. +370 693 90 610) bei Sendvario seniūnijos administracinėse patalpose (Ežero g. 47, Slengiai, Klaipėdos r. sav., tel. Nr. (864) 277 470) ir Kretingalės seniūnijos administracinėse patalpose (Klaipėdos g. 12, Kretingalė, Klaipėdos r. sav., tel. Nr. (8 46) 44 64 31) darbo dienomis, darbo valandomis nuo 10 val. iki 12 val. ir nuo 13 val. iki 16 val. **Pasiūlymus dėl PAV ataskaitos** Visuomenė teikia pasiūlymus (įskaitant galimybę užduoti klausimus ir gauti informaciją) dėl poveikio aplinkai vertinimo ataskaitos ir atliekamo poveikio aplinkai vertinimo Aplinkos apsaugos agentūrai ir turi teisę teikti joms poveikio aplinkai vertinimo dokumentų rengėjui iki 2024-12-02 (imtinai) raštu (Inovacijų g. 3, Biruliškių k., LT-54469 Kauno r. sav.) arba el. paštu info@infraplanas.lt, taip pat pasiūlymus galima teikti viešo visuomenės supažindinimo su poveikio aplinkai vertinimo ataskaita metu. **Viešas visuomenės supažindinimas su ataskaita vyks hibridiniu būdu (gyvai ir tiesioginė transliacijant internetu):** • 2024 m. gruodžio 02 d. 17 val. Gyvai pristatoma Sendvario seniūnijos administracinėse patalpose (Ežero g. 47, Slengiai Klaipėdos r. sav.) ir tiesioginės internetinės vaizdo transliacijos būdu, susirinkimo nuoroda: https://us02web.zoom.us/j/84294040649. • 2024 m. gruodžio 02 d. 17 val. Kretingalės seniūnijos administracinėse patalpose (Klaipėdos g. 12, Kretingalė Klaipėdos r. sav.) tiesioginės internetinės vaizdo transliacijos būdu bus suteikiamos galimybės dalyvauti viešame visuomenės supažindinime su poveikio aplinkai vertinimo ataskaita, pateikti klausimus ir išgirsti atsakymus. **Paupiliu karjeras PAV ataskaita 1 versija** **Priedai sujungti 1 versija** ATGAL Adresas: https://infraplanas.lt/informacija-apie-paupuliu-smelio-ir-zvyro-telkinio-karjero-klaipedos-r-sav-sendvario-sen-kalnuvenu-k-kasybos-poveikio-aplinkai-vertinimo-ataskaita-ir-viesa-susirinkima/

Paupulių smėlio ir žvyro telkinio karjero (Klaipėdos r. sav., Sendvario sen., Kalnuvėnų k.) kasybos poveikio aplinkai vertinimo atskaitos viešo pristatymo visuomenei susirinkimo protokolas

2024 m. gruodžio 2 d.
Sendvario seniūnijos administracinėse patalpose
Ežero g. 47, Slengiai, Klaipėdos r. sav.

Viešas susirinkimas vyko 2024 m. gruodžio 2 d. 17:00 val., Sendvario seniūnijos administracinėse patalpose adresu Ežero g. 47, Slengiuose, Klaipėdos r. sav. ir tiesioginės internetinės vaizdo transliacijos būdu. Taip pat užtikrinama galimybė nuotoliu dalyvauti viešame visuomenės supažindinime su poveikio aplinkai vertinimo ataskaita, pateikti klausimus ir išgirsti atsakymus Kretingalės seniūnijos administracinėse patalpose (Klaipėdos g. 12, Kretingalė, Klaipėdos r. sav.), tiesioginės internetinės vaizdo transliacijos būdu.

Dalyvių registracija, susirinkimo vietoje ir nuotoliniu būdu prasidėjo 16:30 val.

Susirinkimas prasidėjo 17:11 val. (11 minučių laukėme Sendvario seniūnės).

Susirinkimo pirmininkas: UAB „Infraplanas" vykdomasis direktorius Tadas Vaičiūnas.

Susirinkimo sekretorė: UAB „Infraplanas" projektų vadovė Raminta Survilė.

Dalyvavo:

Sendvario seniūnijoje - UAB „Infraplanas" atstovai: Tadas Vaičiūnas ir Raminta Survilė.

PŪV organizatoriaus UAB „Dantora" atstovai: sklypo savininkas Andrius Aušra, UAB „Dantora" Tomas Burba direktorius ir Tomas Balčius.

Visuomenės atstovė: Sendvario seniūnijos seniūnė Karina Novikova.

Kretingalės seniūnijoje – UAB „Infraplanas" atstovas: Žygimantas Juozas Kubilius.

Visuomenės atstovė: Kretingalės seniūnijos seniūnė Asta Monstavičienė.

Per nuotolinio pristatymo platformą „Zoom" viso susirinkimo metu prisijungusių nebuvo.

Dalyvių registracija. susirinkimo vietoje ir nuotoliniu būdu, vyko viso susirinkimo metu, tačiau daugiau nei prisijungusių nei atvykusių į susirinkimą nebuvo.

Darbotvarkė. Susirinkimo pradžioje visi dalyviai buvo supažindinti su susirinkimo darbotvarke. Viešo susirinkimo metu buvo pristatytas PAV dokumentų rengėjas, užsakovas, apibūdinta planuojama ūkinė veikla ir supažindinta su parengta Ataskaita.

PAV ataskaitos pristatymas. PAV ataskaitą trumpai pristatė UAB „Infraplanas" atstovas Tadas Vaičiūnas, Pristatymo medžiaga pridedama.

Paminėta pasiūlymų dėl PAV ataskaitos teikimo tvarka:

- Pasiūlymai teikiami Agentūrai ir PAV dokumentų rengėjui – PAV dokumentų rengėjo visuomenei skelbiamoje informacijoje apie viešą visuomenės supažindinimą su PAV ataskaita nustatytu terminu, kuris yra ne trumpesnis kaip 20 darbo dienų iki viešo visuomenės supažindinimo su PAV ataskaita;
- Pasiūlymai PAV dokumentų rengėjui teikiami – viešo visuomenės supažindinimo su PAV ataskaita metu;
- Suinteresuotoji visuomenė turi teisę Agentūrai teikti pasiūlymus, kurie bus apsvarstyti su suinteresuotos visuomenės atstovais prieš Agentūrai priimant sprendimą dėl planuojamos ūkinės

veiklos poveikio aplinkai. Pasiūlymų teikimo terminas – 10 darbo dienų nuo pranešimo paskelbimo dienos. Pasiūlymai, gauti pasibaigus šiam terminui, nenagrinėjami.

PAV dokumentų rengėjas, gavęs suinteresuotos visuomenės pasiūlymus tiesiogiai iš suinteresuotos visuomenės atstovų, raštu informuoja juos, kad pasiūlymai gauti ir bus parengtas suinteresuotos visuomenės pasiūlymų įvertinimas, o šis bus įtrauktas į PAV ataskaitos priedą apie visuomenės informavimą ir dalyvavimą PAV procedūrose ir paskelbtas Agentūros interneto svetainėje.

Susirinkimo metu buvo informuota, kad pasiūlymų iš suinteresuotos visuomenės iki viešo ataskaitos pristatymo, t. y. šios dienos gauta nebuvo.

Pristačius parengtą PAV ataskaitą buvo skiriamas laikas diskusijai (klausimai, atsakymai, dalyvių pasisakymai).

Diskusijos, klausimai, atsakymai:

Visuomenės atstovė Sendvario seniūnijos seniūnė Karina Novikova: Ar savivaldybė apie šį susirinkimą žino?

Susirinkimo pirmininkas Tadas Vaičiūnas: Taip, savivaldybė buvo informuota. Taip pat visą aktualią informaciją susijusią su PAV viešinimo procedūromis paskelbė skelbimų lentoje ir savivaldybės internetiniame puslapyje, kaip tai numatyta PAV tvarkos apraše.

Visuomenės atstovė Sendvario seniūnijos seniūnė Karina Novikova: Ar jie teikė išvadas dėl veiklos?

Susirinkimo pirmininkas Tadas Vaičiūnas: Šiuo metu ne. Po šios dienos susirinkimo per 5 d.d. bus parengtas susirinkimo protokolas, kuris bus pridėtas prie parengtos ataskaitos, ir visi dokumentai bus išsiųsti anksčiau minėtiems PAV subjektams. Vienas iš subjektų kurie teiks savo išvadas ir yra Klaipėdos rajono savivaldybė.

Visuomenės atstovė Sendvario seniūnijos seniūnė Karina Novikova: Pro kur važiuos sunkieji automobiliai? Ar jie nevažiuos pro sodus?

Susirinkimo pirmininkas Tadas Vaičiūnas: Sunkieji automobiliai pro sodus nevažiuos, tam neleidžia ir soduose esančio tilto per upę galimybės, ant tilto yra ribojamas automobilių svoris. Sunkusis transportas važiuos link kelio Nr. 2248, juo vėliau bus išvažiuojama į pagrindinį Kretingalės plentą. Kiti variantai nėra įmanomi. Lauko keliukas prie pat karjero bus sutvarkomas įrengiant normalų kelią su žvyro danga. Kelio atkarpa iki kelio su asfalto danga bus laistoma vandens ir natrio chlorido tirpalu, kad sumažinti jo dulkėjimą.

Visuomenės atstovė Sendvario seniūnijos seniūnė Karina Novikova: O pas jus nėra parodyta suplanuoto gyvenamojo kvartalo?

Susirinkimo pirmininkas Tadas Vaičiūnas: Vertinime yra įvertinti ir nurodyti du suplanuoti gyvenamieji sklypai (schemoje 1 ir 2). Jie yra artimiausi privažiuojamojo kelio atžvilgiu ir jokie triukšmo lygių viršijimai ties šiomis aplinkomis nebuvo nustatyti.

Visuomenės atstovė Sendvario seniūnijos seniūnė Karina Novikova: Ar nebus išteklių kasama daugiau nei dabar planuojama?

Susirinkimo pirmininkas Tadas Vaičiūnas: Išteklių bus kasama tiek kiek aprobuota ir patvirtinta detalios išteklių žvalgybos ataskaitoje. Karjero rekultivacija numatoma į vandens telkinį.

Visuomenės atstovė Sendvario seniūnijos seniūnė Karina Novikova: Ar žmonės kuriems priklauso sklypai suplanuotoje gyvenamoje teritorijoje žino apie šį projektą?

Susirinkimo pirmininkas Tadas Vaičiūnas: Informavimas apie susirinkimą buvo atliktas pagal PAV tvarkos aprašą, domėtis aplink planuojamais projektais turėtų jau patys žemės sklypų savininkai. Tai ne paskutinis šio karjero viešas pristatymas, dar vyks karjero naudojimo plano viešas pristatymas visuomenei.

Visuomenės atstovė Sendvario seniūnijos seniūnė Karina Novikova: Reziumuojant galiu pasakyti, kad viskas atrodo planuojama tinkamai, esmė ta, kad vykdant veiklą nenukentėtų mano seniūnijos gyventojai ir nereikėtų dėl nieko pyktis. Jei kils kokių nesutarimų prašau kreipkitės, visi susėsime ir problemas spręsime. Kada planuojate pradėti veiklą?

PŪV organizatorius Tomas Burba: Baigsime PAV procedūras ir po to rengsime žemės gelmių naudojimo planą, kuris taip pat pareikalaus laiko, manome, kad ne ankščiau kaip 2026 metais.

Baigiantis diskusijai ir neatsiradus daugiau norinčių pasisakyti, susirinkimo pirmininkas kelis kartus paklausė visuomenės dalyvių ar dar kas nors turi klausimų. Neatsiradus daugiau klausimų buvo pakartojama apie skundų bei pasiūlymų teikimo tvarką ir susirinkimas buvo skelbiamas baigtu.

Supažindinimo su ataskaita susirinkimas baigėsi 17:37 val.

Susirinkimo pirmininkas Tadas Vaičiūnas

Susirinkimo sekretorė Raminta Survilė

2024 m. gruodžio 04 d.
Kaunas

2024 m. gruodžio 02 d.

17:00 val.

Paupulių smėlio ir žvyro telkinio karjero (Klaipėdos r. sav., Sendvario sen., Kalnuvėnų k.) kasybos poveikio aplinkai vertinimo ataskaita

DALYVIŲ SĄRAŠAS

Eil. Nr.	Vardas, Pavardė	Atstovaujama institucija, pareigos	Telefonas	Adresas	Parašas
1.	Raminta Šuzdilė	UAB „Infraplanas" Projektų vadovė			
2.	Tadas Vaičūnas	UAB „Infraplanas" Vykdomasis direktorius	+37069390610	Imaracijos g. 3, Šiauliškių k., Raudonės sen.	
3	Andrius Aušra	Žemės savininkas			
4	Raimundas Rudis	UAB DANTORA Direktorius			
5	Tomas Balčius	UAB „Dantora"	+37065199990	Šaulių g. 15, Klaipėda	
6.	Karina Naikova				
7.					

2024 m. gruodžio 02 d.

17:00 val.

Paupulių smėlio ir žvyro telkinio karjero (Klaipėdos r. sav., Sendvario sen., Kalnuvėnų k.) kasybos poveikio aplinkai vertinimo ataskaita

DALYVIŲ SĄRAŠAS

Eil. Nr.	Vardas, Pavardė	Atstovaujama institucija, pareigos	Telefonas	Adresas	Parašas
1	Žygimantas Kubilius	UAB „Infraplanas" Projektų vadovas			
2	Asta Rentelienė	Užsingelės seniūnija			

Paupulių smėlio ir žvyro telkinio - karjero (Klaipėdos r. sav., Sendvario sen., Kalnuvėnų k.) kasybos poveikio aplinkai vertinimo pristatymas visuomenei

Informacija

- Šiandiena yra 2024 m. gruodžio 2 d. susirinkimas prasideda 17.00
- Esame Sendvario seniūnijos administracinėse patalpose (Ežero g. 47, Slengiai, Klaipėdos r. sav.). Taip pat vyksta ir tiesioginės internetinės vaizdo transliacijos būdu, prisijungimas: https://us02web.zoom.us/j/84294040649
- Taip pat kolega užtikrina galimybę nuotoliu dalyvauti viešame visuomenės supažindinime su poveikio aplinkai vertinimo ataskaita, pateikti klausimus ir išgirsti atsakymus Kretingalės seniūnijos administracinėse patalpose (Klaipėdos g. 12, Kretingalė, Klaipėdos r. sav.) tiesioginės internetinės vaizdo transliacijos būdu.

VIEŠO SUSIRINKIMO EIGA

- **17:00-17:10** Bendroji informacija;
- **17:10-17:50** Poveikio aplinkai vertinimo rezultatų pristatymas
- **17:50-19:00** Atsakymai į klausimus
- **19:00** Pristatymo pabaiga

SUSIRINKIMO VEDIMO TVARKA

Susirinkimo pirmininkas: Tadas Vaičiūnas, UAB „Infraplanas“.

Susirinkimo sekretorė: Raminta Survilė, UAB „Infraplanas“.

Dalyvavimo visuomenei galimybes Krtingalės seniūnijoje suteikia: projektų vadovas Žygimantas Juozas Kubilius

Organizatoriaus atstovas: Tomas Balčius

Registracija:

- viešo svarstymo dalyvių sąraše.
- prisijungę nuotoliniu būdu registracijos duomenis (vardą, pavardę, adresą, telefono numerį el. paštą bei juridinį asmenį ar organizaciją, jeigu jai atstovaujate) nurodo komentarų skiltyje.
- gyventojai atvykę į susirinkimą seniūnijoje taip pat kaip ir prisijungę nuotoliniu būdu, užsiregistruos ZOOM programos komentarų skiltyje.

Pasisakymai, klausimai galimi tik po pristatymo:

- visus pasisakančius prašom prisistatyti.
- prisijungę nuotoliniu būdu užduoti klausimus galima ZOOM

programoje, pakeliant ranką (eilės tvarka bus išklausyti).

Susirinkimo metu bus atliekamas garso ir vaizdo įrašas. Protokolas bus parengta per 5 d. d.

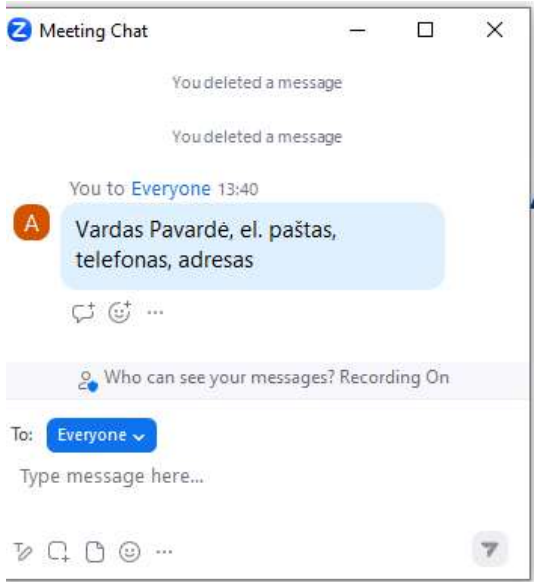

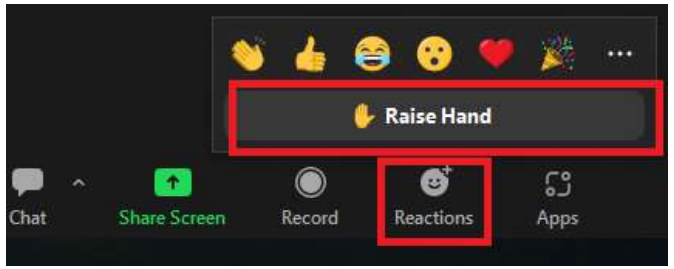

VIEŠINIMAS

- PAV ataskaitos rengėjas ne vėliau kaip prieš 20 darbo dienų iki viešo visuomenės supažindinimo su PAV ataskaita susirinkimo apie jį paskelbė:
  - Aplinkos apsaugos agentūra internetiniame puslapyje nuo 2024-10-29;
  - Klaipėdos r. savivaldybės skelbimų lentoje ir internetiniame puslapyje;
  - Sendvario seniūnijos skelbimų lentoje;
  - Kretingalės seniūnijos skelbimų lentoje;
  - Klaipėdos r. laikraštyje „Banga“
  - UAB „Infraplanas“ interneto svetainėje.
  - Su skaitmenine PAV ataskaita visuomenė galėjo susipažinti organizatoriaus internetiniame puslapyje, www.infraplanas.lt, skiltyje Naujienos.
  - Su eksponuojama popierine PAV ataskaita buvo galima susipažinti nuo 2024-10-21 iki 2024-12-02 (imtinai) UAB „INFRAPLANAS“ buveinėje bei Sendvario ir Kretingalės seniūnijų administracinėse patalpose.

PASIŪLYMŲ TEIKIMAS

- Iki viešo susitikimo su visuomene, nebuvo gautas nei vienas kreipimasis ar skundas.
- Susirinkimo metu pasiūlymus prašome teikti raštu užpildant pasiūlymų formą arba pasiūlymus pateikti el. paštu info@infraplanas.lt
- Visuomenės pasiūlymai yra registruojami, bus parengtas suinteresuotos visuomenės pasiūlymų įvertinimas, kuris, kaip ir protokolas, bus įtrauktas į ataskaitos priedą apie visuomenės informavimą ir dalyvavimą PAV procedūrose ir pateiktas PAV subjektams ir Agentūrai.
- PAV rengėjas pasiūlymus raštu pateikusiems asmenims raštu informuos, kaip įvertinti jų pasiūlymai.
- Pasiūlymai dėl PAV ataskaitos gali būti teikiami tik iki susirinkimo pabaigos. Po susirinkimo, pasiūlymai nebepriimami.

BENDRA INFORMACIJA

PŪV organizatoriaus atstovas: Tomas Balčius.

PAV dokumentų rengėjas: UAB „Infraplanas“.

PAV subjektai (nagrinėja ir teikia išvadas dėl PAV ataskaitos):

- Nacionalinis visuomenės sveikatos centras, Kultūros paveldo departamentas, Klaipėdos rajono savivaldybės administracija, Priešgaisrinė gelbėjimo valdyba, Valstybinė saugomų teritorijų tarnyba.

Atsakinga institucija (priima sprendimą dėl veiklos galimybių) – Aplinkos apsaugos agentūra.

INFORMACIJA APIE VEIKLĄ

- Planuojamo projekto įgyvendinimo metu ketinama vykdyti Klaipėdos rajono Paupulių smėlio ir žvyro telkinio karjero kasybą.

Pavadinimas	Plotas	Išteklių kiekis
PŪV teritorija (1 sklypai)	49,06 ha	-
Kasybos plotas	20,57 ha	1 200 000 m³
Numatomas išgauti išteklių kiekis:		**1 200 000 m³ (smėlio 860 000, žvyro 340 000)**
Per metus numatoma išgauti (vykdoma veikla 8 metus):		**150 tūkst. m³**

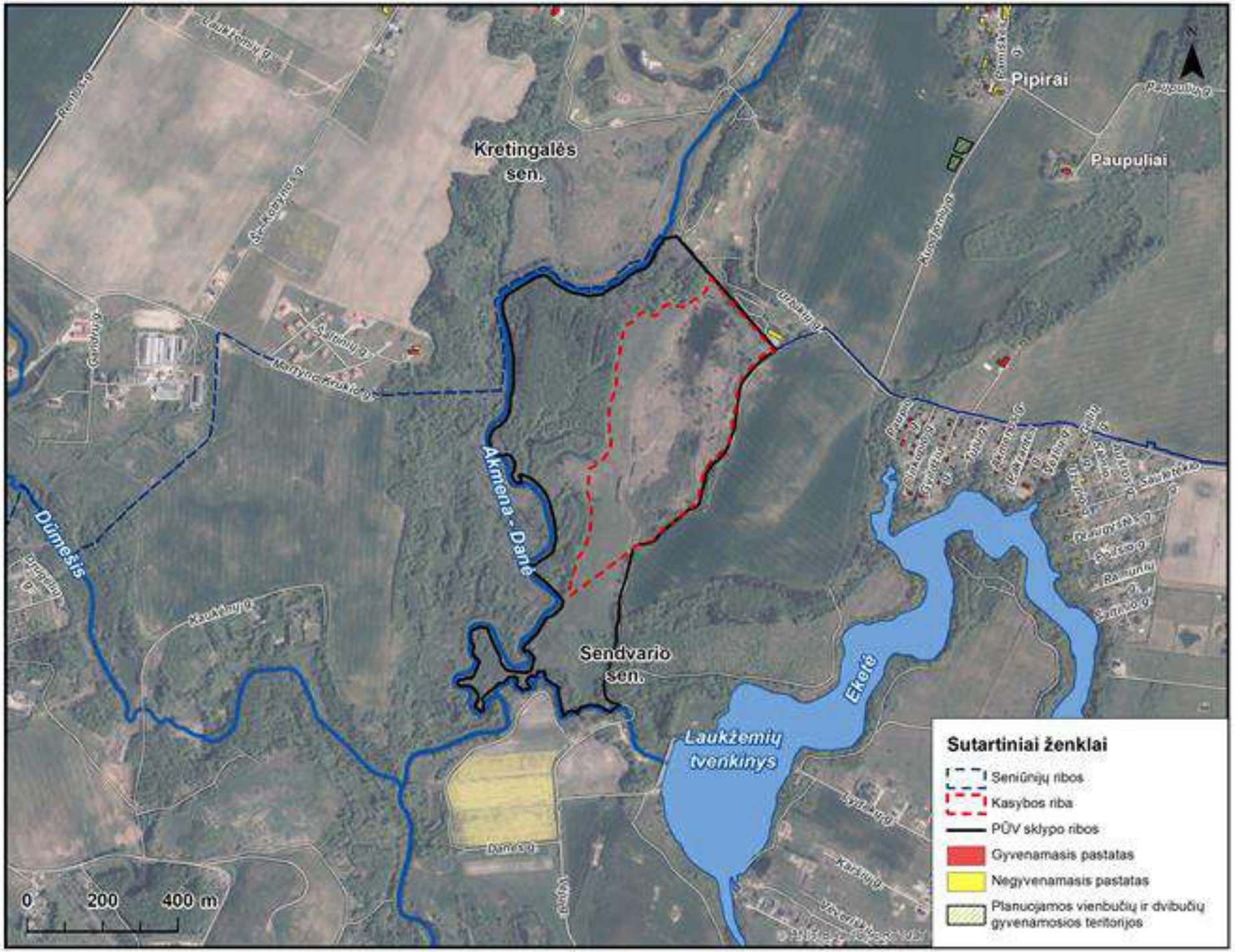
Kretingalės sen.
Pipirai
Paupuliai
Akmena - Danė
Dūmešis
Sendvario sen.
Ekerė
Laukžemių tvenkinys
0 200 400 m
Sutartiniai ženklai
Seniūnijų ribos
Kasybos riba
PŪV sklypo ribos
Gyvenamasis pastatas
Negyvenamasis pastatas
Planuojamos vienbučių ir dvibučių gyvenamosios teritorijos

PŪV VIETA. GRETIMYBĖS

- Artimiausia saugotina (gyvenamoji) aplinka nuo planuojamos ūkinės veiklos sklypo ribos yra nutolusi ~193 metrų atstumu į vakarus (Šaltinių g. 36, Stančių k.). Artimiausiai išsidėsčiusios suplanuotos vienbučių ir dvibučių gyvenamųjų pastatų teritorijos adresu Lelijų g. 1 (Pipirų k.) ir Lelijų g. 2 (Pipirų k.), nuo analizuojamos teritorijos nutolusios atitinkamai apie 707 m 661 m šiaurės rytų kryptimi.

- Artimiausios apgyvendintos teritorijos – pateiktos paveikslėlyje žemiau.

- Taršos šaltinių šaltinių atžvilgiu aptinkamos gyvenamosios aplinkos pateikiamos lentelėje žemiau:

Adresas	Atstumas nuo PŪV sklypo ribos	Atstumas iki PŪV privažiavimo kelio
Šaltinių g. 36, Stančių k. saugotina aplinka	~193 m	~900 m
Pamiškės g. 63, Pipirų k. saugotina aplinka	~837 m	~8 m
Lelijų g. 1, Pipirų k. suplanuota vienbučių ir dvibučių gyvenamųjų pastatų teritorija	~707 m	~10 m
Lelijų g. 2, Pipirų k. suplanuota vienbučių ir dvibučių gyvenamųjų pastatų teritorija	~661 m	~10 m

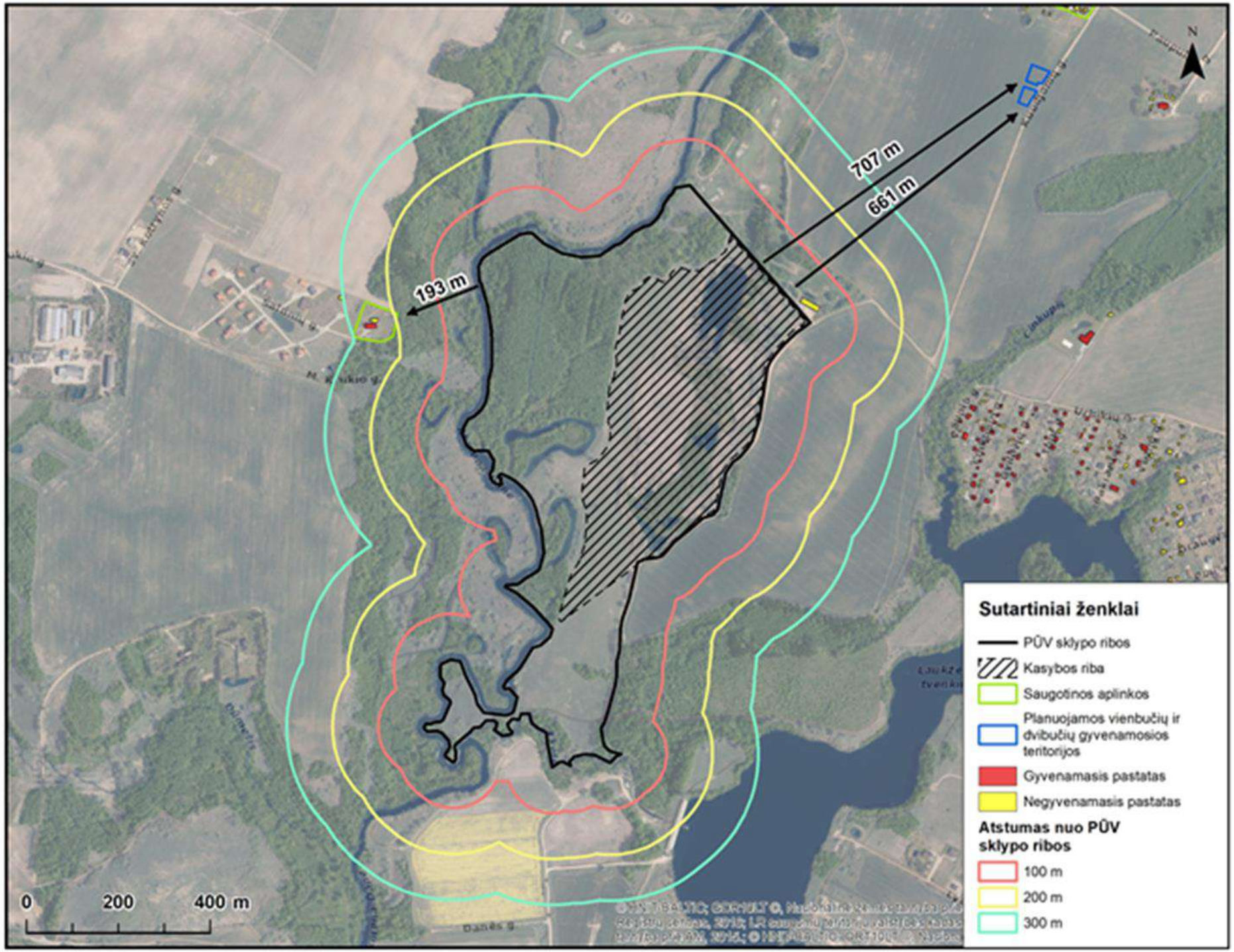
N
707 m
661 m
193 m
0
200
400 m
Sutartiniai ženklai
PŪV sklypo ribos
Kasybos riba
Saugotinos aplinkos
Planuojamos vienbučių ir dvibučių gyvenamosios teritorijos
Gyvenamasis pastatas
Negyvenamasis pastatas
Atstumas nuo PŪV sklypo ribos
100 m
200 m
300 m

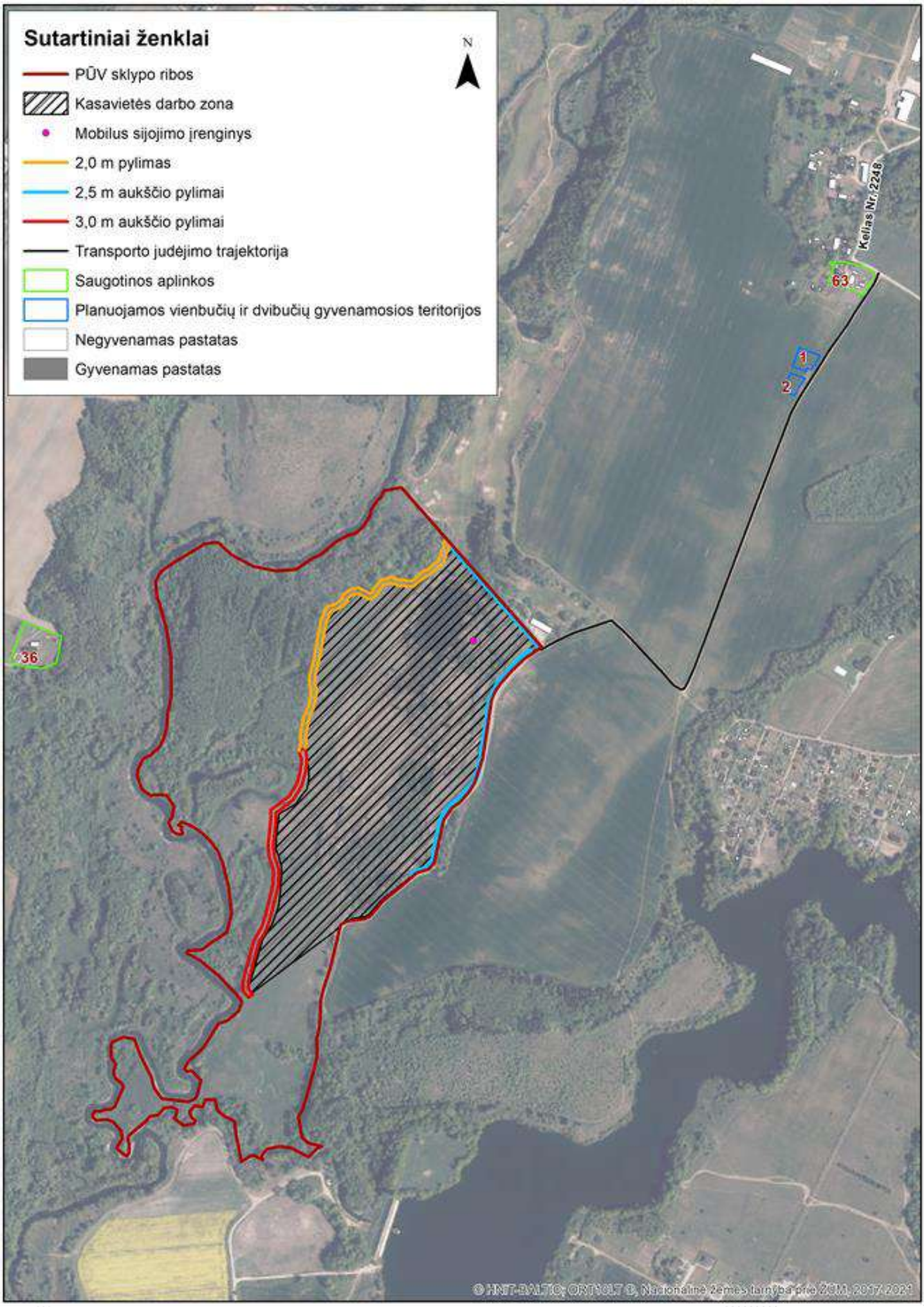
Sutartiniai ženklai
N
PŪV sklypo ribos
Kasavietės darbo zona
Mobilus sijojimo įrenginys
2,0 m pylimas
2,5 m aukščio pylimai
3,0 m aukščio pylimai
Transporto judėjimo trajektorija
Saugotinos aplinkos
Planuojamos vienbučių ir dvibučių gyvenamosios teritorijos
Negyvenamas pastatas
Gyvenamas pastatas
Kelias Nr. 2248
63
1
2
36
© HNIT-BALTIC, ORT10LT B, Nacionalinė žemės tarnyba prie ŽEM, 2017-2021

VANDUO (1)

Paviršinio vandens telkiniai

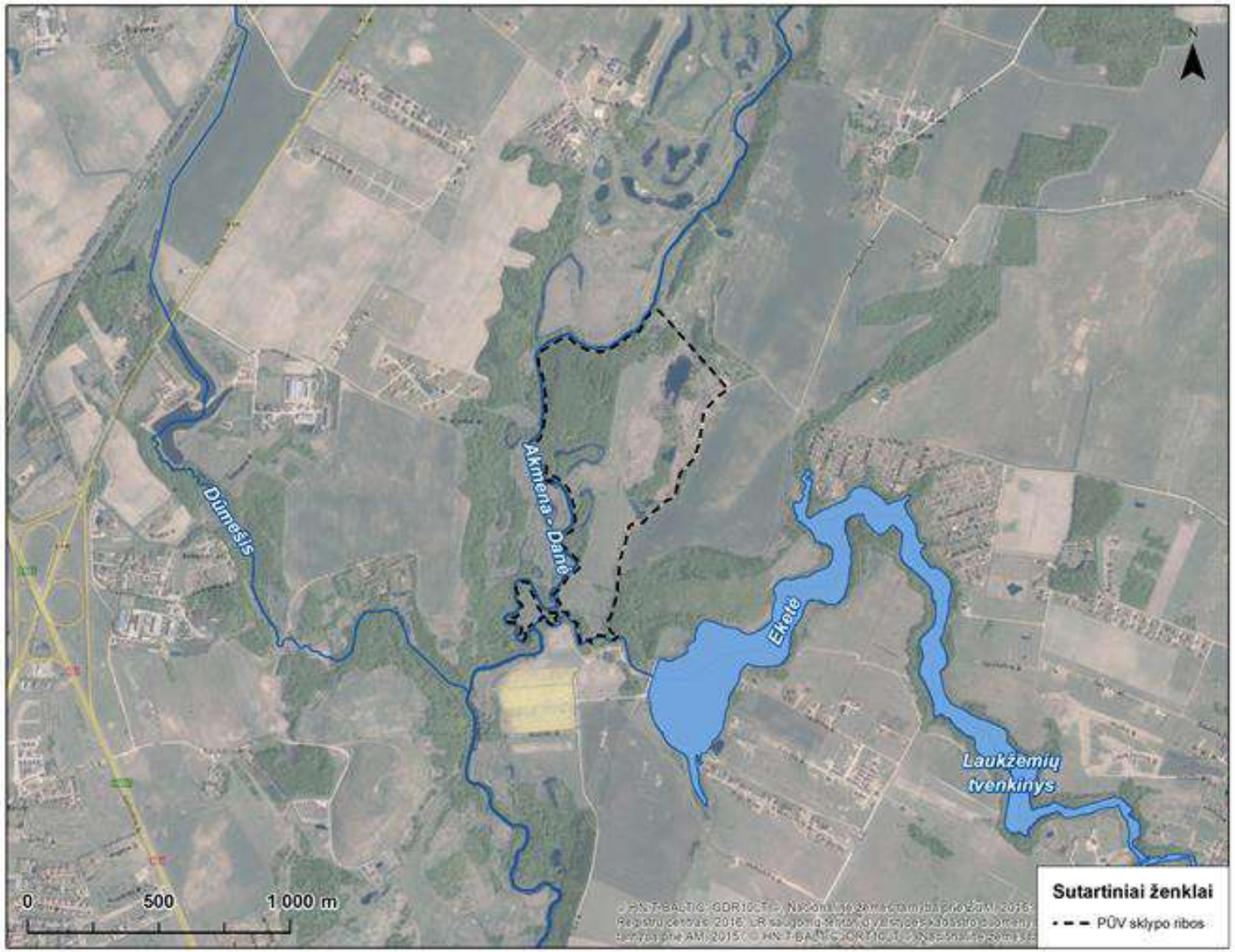

Paviršinio vandens telkinio pavadinimas	Objekto kategorija	Dydis (ilgis (km) ir/ar plotas (ha))	Pakrantės apsaugos juostos plotis, m	Apsaugos zonos plotis, m	Kryptis ir atstumas iki paviršinio vandens telkinio, m
Akmena-Danė	Upė	68,66 km	10 m	200 m	Teka palei šiaurinę – vakarinę PŪV teritorijos ribą
Eketė	Upė	26,32 km	10 m	100 m	Teka palei pietinę PŪV teritorijos dalį
Laukžemių tvenkinys	Tvenkinys	41,67 ha	10 m	200 m	PR 177 m
Dūmešis	Upė	8,81 km	3 m	100 m	V-PV 292 m

SAUGOMOS TERITORIJOS IR NATŪRALIOS BUVEINĖS

Saugomos teritorijos, 2,77 km, Natura 4,46 km

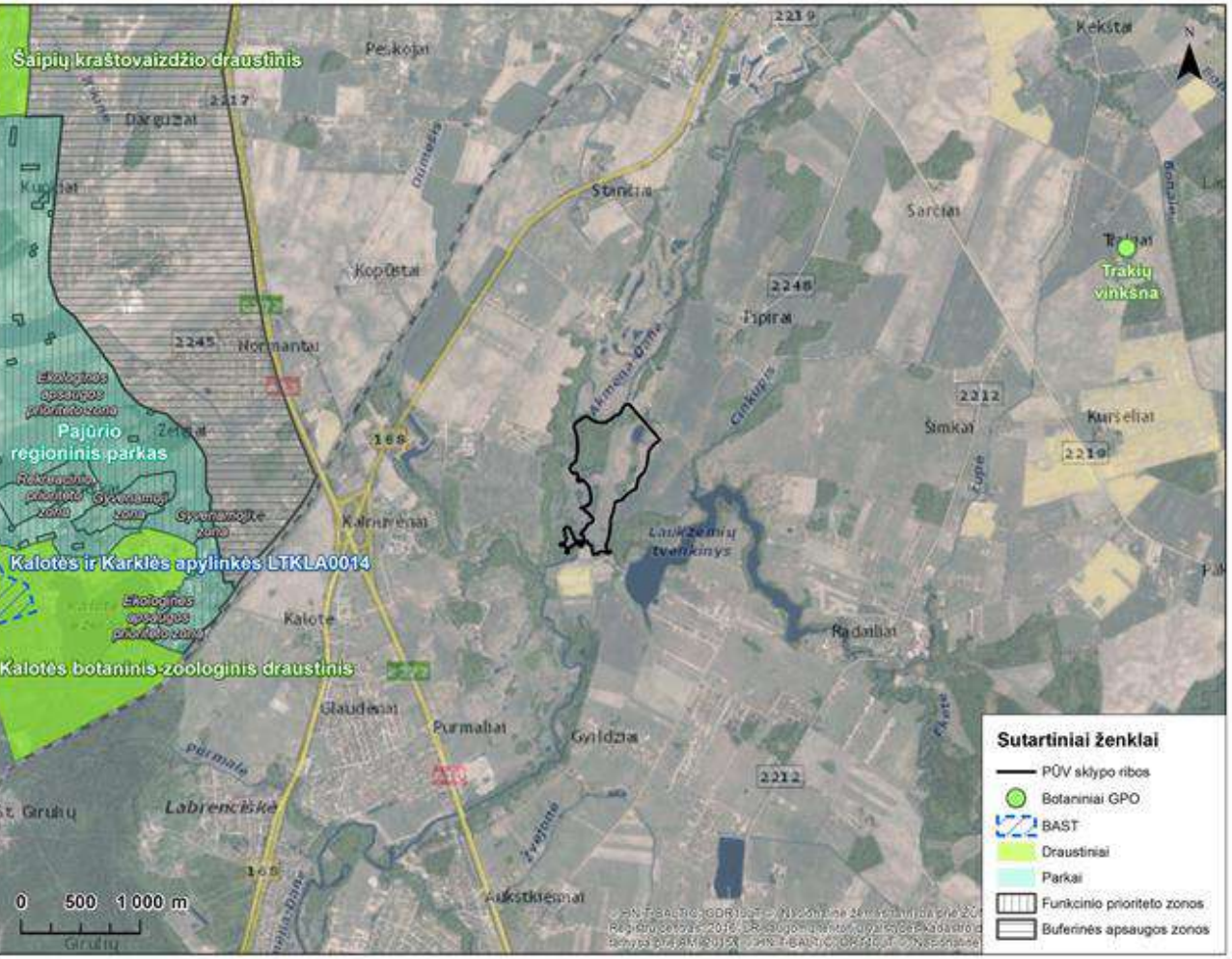

Europos Bendrijos svarbos natūralios buveinės

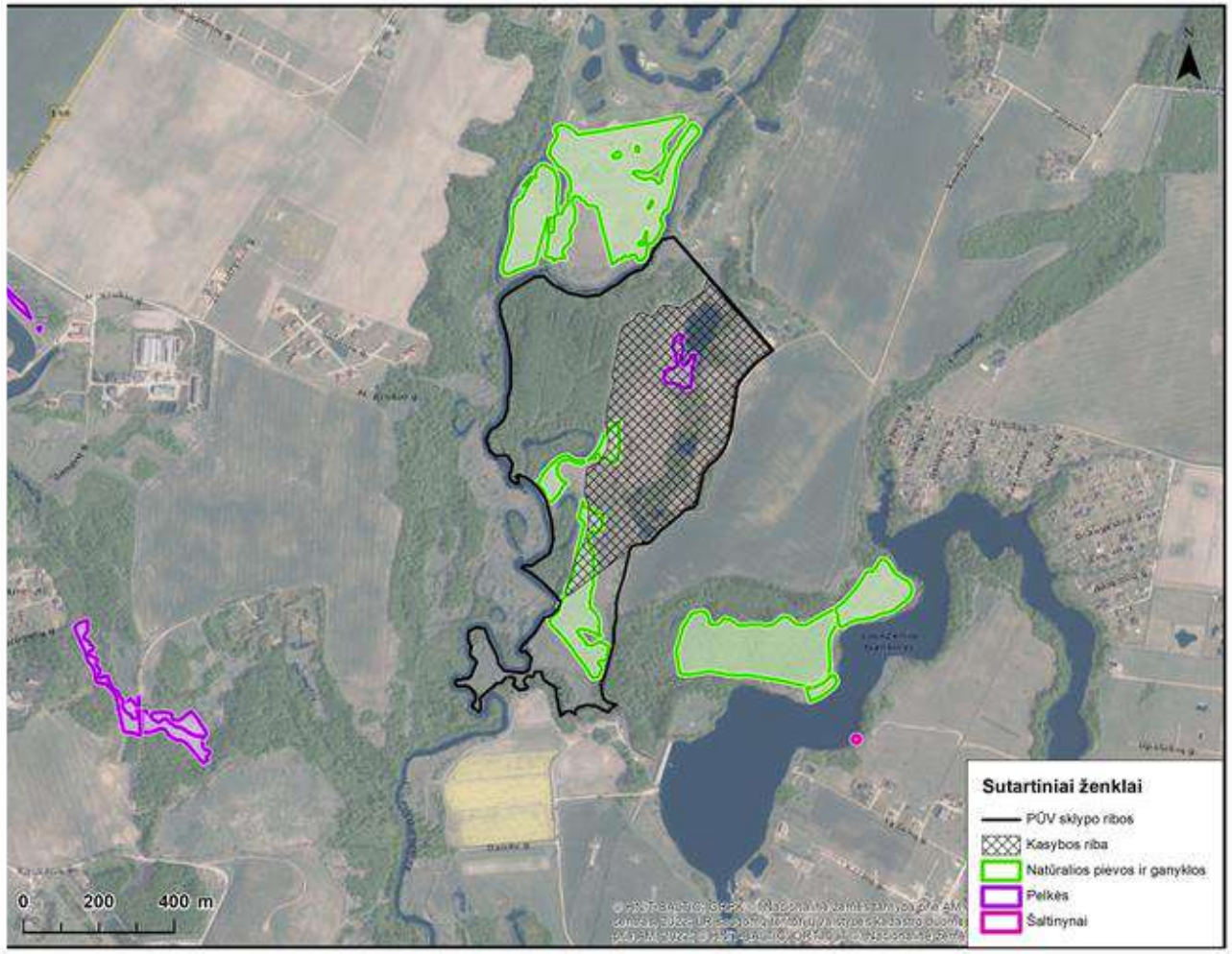

Poveikis biologinei įvairovei

Poveikis biologinei įvairovei

Poveikis biologinei įvairovei

Poveikis biologinei įvairovei

TRIUKŠMO VERTINIMAS

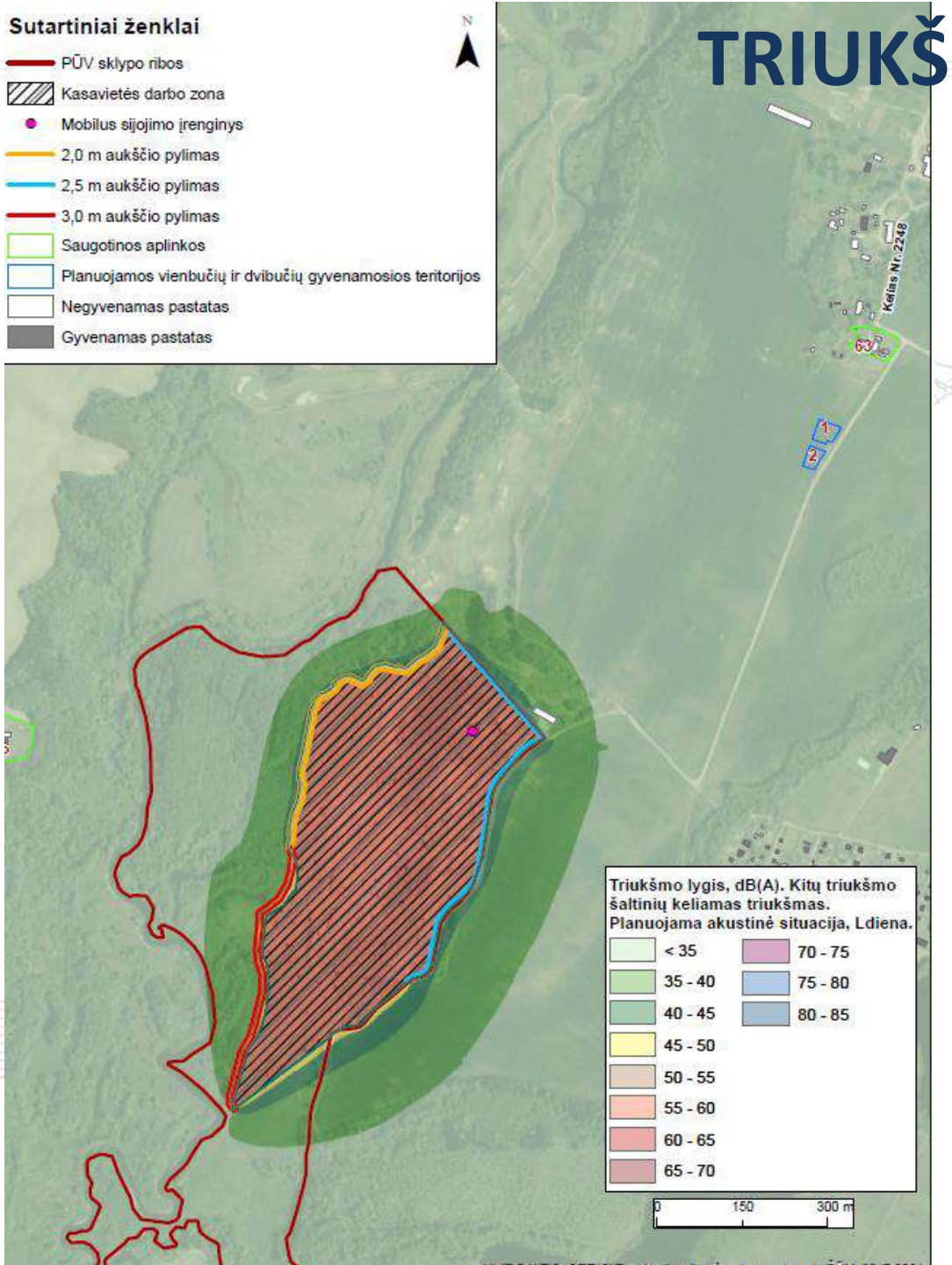

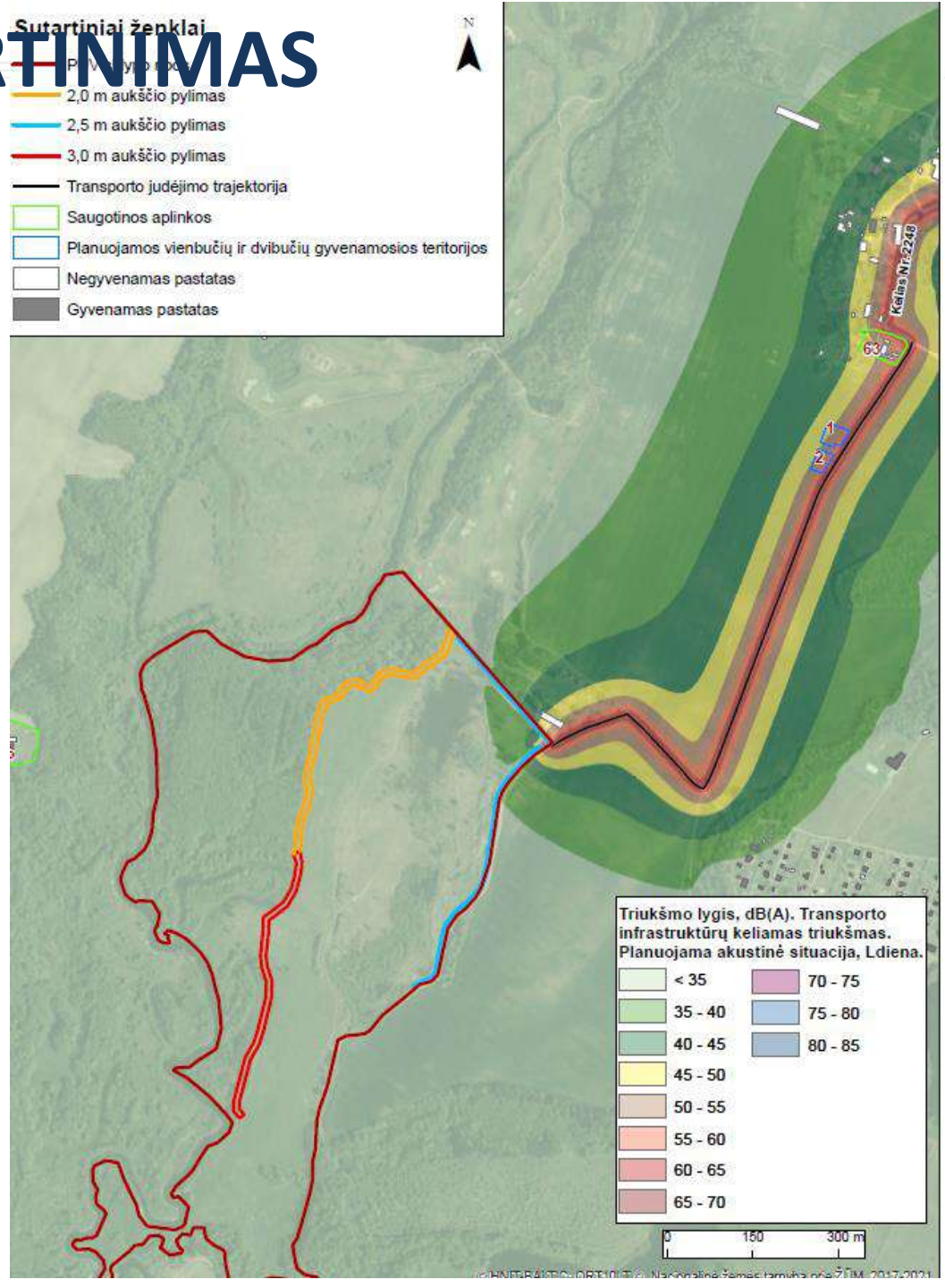

Oro tarša

- Oro taršos ribinės vertės pagal vertintus scenarijus su fonu ir be fono, nebus viršijamos.
- Taip pat bus naudojami ir vandens ištekliai kelio su žvyro danga laistymui sausuoju metų laiku. Kelią laistys automobilis su vandens cisterna vandenį maišant su kalcio-natrio chloridu. Per sausąjį metų laikotarpį numatoma išlieti apie 80,0 m3 vandens. Vanduo kelio drėkinimui bus naudojamas iš karjere besiformuojančio vandens telkinio.

SUINTERESUOTOJI VISUOMENĖ TURI TEISĘ TEIKTI PASIŪLYMUS DĖL PAV ATASKAITOS IR ATLIEKAMO PAV (1):

- Agentūrai ir PAV dokumentų rengėjui – PAV dokumentų rengėjo visuomenei skelbiamoje informacijoje apie viešą visuomenės supažindinimą su PAV ataskaita nustatytu terminu, kuris yra ne trumpesnis kaip 20 darbo dienų iki viešo visuomenės supažindinimo su PAV ataskaita;
- PAV dokumentų rengėjui – viešo visuomenės supažindinimo su PAV ataskaita metu;
- Suinteresuotoji visuomenė turi teisę Agentūrai teikti pasiūlymus, kurie bus apsvarstyti su suinteresuotos visuomenės atstovais prieš Agentūrai priimant sprendimą dėl planuojamos ūkinės veiklos poveikio aplinkai. Pasiūlymų teikimo terminas – 10 darbo dienų nuo pranešimo paskelbimo dienos. Pasiūlymai, gauti pasibaigus šiam terminui, nenagrinėjami.

SUINTERESUOTOJI VISUOMENĖ TURI TEISĘ TEIKTI PASIŪLYMUS DĖL PAV ATASKAITOS IR ATLIEKAMO PAV (2):

- PAV dokumentų rengėjas, gavęs suinteresuotos visuomenės pasiūlymus tiesiogiai iš suinteresuotos visuomenės atstovų, raštu informuoja juos, kad pasiūlymai gauti ir bus parengtas suinteresuotos visuomenės pasiūlymų įvertinimas, o šis bus įtrauktas į PAV ataskaitos priedą apie visuomenės informavimą ir dalyvavimą PAV procedūrose ir paskelbtas Agentūros interneto svetainėje.

4 PRIEDAS. Kvalifikaciniai dokumentai

ALEKSANDRO STULGINSKIO
UNIVERSITETAS

MAGISTRO
DIPLOMAS

M Nr. 001511

Tadas Vaičiūnas

(asmens kodas [redacted])

2017 metais baigė studijas pagal antrosios pakopos biologijos krypties ekologijos šakos Taikomosios ekologijos studijų programą (valstybinis kodas 621C18002) ir įgijo ***ekologijos magistro*** *laipsnį.*

Rektorius *Antanas Maziliauskas*

ALEKSANDRO STULGINSKIO UNIVERSITETAS
LIETUVOS RESPUBLIKA

Registracijos Nr. 317042

Išdavimo data 2017 06 23

Universiteto kodas 111950962
Diplomo kodas 7103

2017 UAB „LOIVILA" 01316-A1

VALSTYBINĖ AKREDITAVIMO SVEIKATOS PRIEŽIŪROS VEIKLAI TARNYBA
PRIE SVEIKATOS APSAUGOS MINISTERIJOS

VISUOMENĖS SVEIKATOS PRIEŽIŪROS VEIKLOS

LICENCIJA

2010-12-06 Nr. **VSL-260**
Vilnius

Valstybinė akreditavimo sveikatos priežiūros veiklai tarnyba prie Sveikatos apsaugos ministerijos suteikia teisę

UAB „Infraplanas“, kodas 160421745

K. Donelaičio g. 55-2, Kauno m., Kauno m. sav.

verstis šios rūšies licencijuojama visuomenės sveikatos priežiūros veikla:

poveikio visuomenės sveikatai vertinimu

Direktorius A.V. Juozas Galdikas

V 00102

KAUNO MEDICINOS
UNIVERSITETAS

BAKALAURO DIPLOMAS

BA Nr. 0000699

Raminta Lukošaitytė

(a.k.)

2009 metais baigė

visuomenės sveikatos studijų programą (61210B102),

ir jai suteiktas visuomenės sveikatos

bakalauro kvalifikacinis laipsnis.

Rektorius Remigijus Žaliūnas

A. V.

Išdavimo data 2009-06-19

Registracijos Nr. 17

Universiteto kodas 111951683

Diplomo kodas 6110

Spausdinimo data 2009-06-12

VALSTYBINĖ AKREDITAVIMO SVEIKATOS PRIEŽIŪROS VEIKLAI TARNYBA
PRIE SVEIKATOS APSAUGOS MINISTERIJOS

VISUOMENĖS SVEIKATOS PRIEŽIŪROS VEIKLOS

LICENCIJA

2015 m. birželio 2 d. Nr. **VVL-0514**

Vilnius

Valstybinė akreditavimo sveikatos priežiūros veiklai tarnyba prie Sveikatos apsaugos ministerijos suteikia teisę **Ramintai Survilei,** (LTU), gyvenančiai verstis šios rūšies licencijuojama visuomenės sveikatos priežiūros veikla – **poveikio visuomenės sveikatai vertinimu.**

Direktorė Nora Ribokienė

V 00432



V I L N I A U S U N I V E R S I T E T A S

MAGISTRO

DIPLOMAS

MA Nr. 1640336

Laura Jurkevičiūtė

asmens kodas [redacted]

2016 metais baigė Vilniaus universiteto **Ekologijos** studijų programą (valstybinis kodas 621C18001) ir jai suteiktas **ekologijos magistro laipsnis**.

Rektorius prof. Artūras Žukauskas

Išdavimo data 2016 m. birželio 23 d.
Registracijos Nr. 4220

Diplomo kodas 7114
Vilniaus universiteto kodas 2119 50810

KAUNO TECHNOLOGIJOS UNIVERSITETAS

MAGISTRO DIPLOMAS

M / Nr. 0023266

ŽYGIMANTAS JUOZAS KUBILIUS

2015 metais Kauno technologijos universiteto Cheminės technologijos fakultete baigė bendrosios inžinerijos studijų krypties aplinkos inžinerijos šakos aplinkosaugos inžinerijos studijų programą (kodas 621H17001) ir įgijo

APLINKOS INŽINERIJOS MAGISTRO

kvalifikacinį laipsnį

REKTORIUS Petras Baršauskas

FAKULTETO DEKANAS Eugenijus Valatka

Diplomo kodas: 7115

Kauno technologijos universiteto kodas: 111950581

Registracijos Nr. CT-00212

Išdavimo data: 2015 m. birželio 19 d.

2015 UAB „LODVILA" 01180-A1

V I L N I A U S U N I V E R S I T E T A S

MAGISTRO DIPLOMAS

MA Nr. 1742670

Nedas Laurinavičius

asmens kodas / personal identity number/code [redacted]

2020 metais baigė magistrantūros studijų programą **Geografija ir kraštotvarka** (valstybinis kodas 6211JX028) ir jam suteiktas **socialinių mokslų magistro laipsnis**. Studijų kryptis: visuomeninė geografija.

in 2020 completed the master's degree study programme in **Geography and Land Management** (state code 6211JX028) and has been awarded a **Master's Degree in Social Sciences**. Study field: Human Geography.

Rektorius prof. Rimvydas Petrauskas

Išdavimo data 2020-06-29
Registracijos Nr. 1506

Diplomo kodas 7114
Vilniaus universiteto kodas 2119 50810

5 PRIEDAS. Kiti svarbūs dokumentai

5.1 PRIEDĖLIS. NT registro duomenys, kadastro žemėlapis

VALSTYBĖS ĮMONĖ REGISTRŲ CENTRAS
Studentų g. 39, 08106 Vilnius tel. +370 5 268 8262, el. p. info@registrucentras.lt
Duomenys kaupiami ir saugomi Juridinių asmenų registre, kodas 124110246

KADASTRO ŽEMĖLAPIO IŠTRAUKA

Mastelis 1:10000

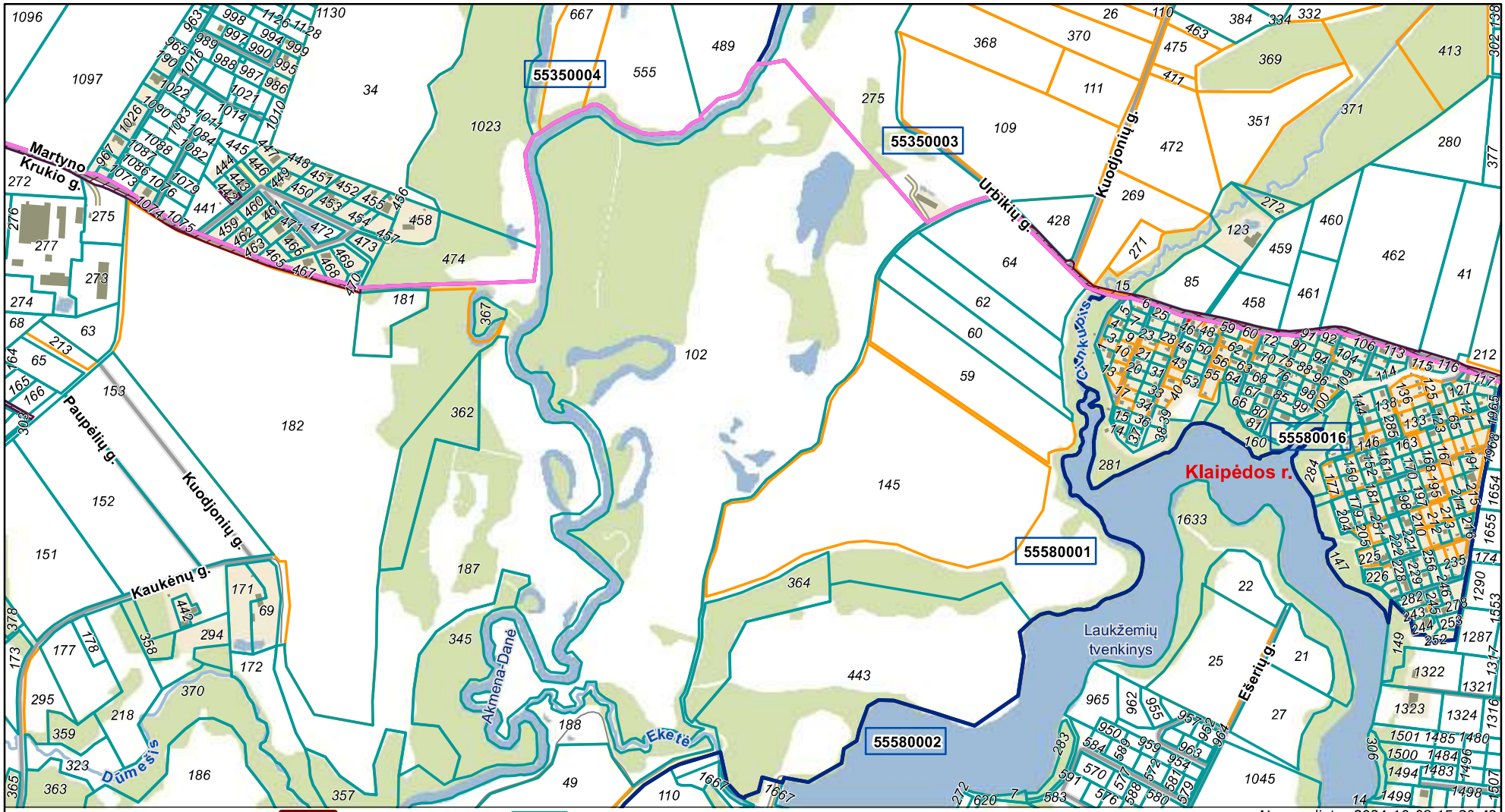

00 Adreso numeris
000 Žemės sklypo numeris
00000000 Kadastro bloko numeris
Savivaldybės riba
Kadastro vietovės riba
Kadastro bloko riba
Inžineriniai statiniai
Geodeziškai matuoti sklypai
Preliminariai matuoti sklypai
Koreguotini sklypai

Atspausdinta: 2024-10-08 15:30:42
Vykdytojas: AUŠRA ŠVARPLIENĖ

VALSTYBĖS ĮMONĖ REGISTRŲ CENTRAS
Studentų g. 39, 08106 Vilnius, tel. +370 5 268 8262, el. p. info@registrucentras.lt
Duomenys kaupiami ir saugomi Juridinių asmenų registre, kodas 124110246

NEKILNOJAMOJO TURTO REGISTRO DUOMENŲ BAZĖS IŠRAŠAS

2024-10-08 15:28:15

1. Nekilnojamojo turto registre įregistruotas turtas:

Registro Nr.: **55/34067**
Registro tipas: **Žemės sklypas**
Sudarymo data: **2001-07-02**
Klaipėdos r. sav., Sendvario sen., Kalnuvėnų k.

2. Nekilnojamieji daiktai:

2.1.

Unikalus daikto numeris:
Žemės sklypo kadastro numeris ir kadastro vietovės pavadinimas: **5558/0001:102 Tauralaukio k.v.**
Daikto pagrindinė naudojimo paskirtis:
Žemės sklypo naudojimo būdas:
Žemės sklypo plotas:
Žemės ūkio naudmenų plotas viso:
iš jo: pievų ir natūralių ganyklų plotas:
Miško žemės plotas:
Miško plotas, įregistruotas Miškų valstybės kadastre:
Duomenų apie Miškų valstybės kadastre įregistruotą miško plotą pateikimo data:
Vandens telkinių plotas:
Kitos žemės plotas:
Žemės ūkio naudmenų našumo balas:
Matavimų tipas:
Indeksuota miško medynų vertė:
Miško medynų vertė:
Vidutinė rinkos vertė:
Vidutinės rinkos vertės nustatymo data:
Vidutinės rinkos vertės nustatymo būdas:
Kadastro duomenų nustatymo data:

3. Daikto priklausiniai iš kito registro: įrašų nėra

4. Nuosavybė:

4.1.

Savininkas:
Daiktas:
Įregistravimo pagrindas:
Įrašas galioja:

5. Valstybės ir savivaldybių žemės patikėjimo teisė: įrašų nėra

6. Kitos daiktinės teisės:

6.1.

Daiktas
Įregistravimo pagrindas
Plotas
Įrašas galioja

7. Juridiniai faktai:

7.1.

Daiktas
Įregistravimo pagrindas
Įrašas galioja

7.2.

Daiktas
Įregistravimo pagrindas
Aprašymas
Įrašas galioja

8. Žymos:

8.1.

Daiktas

Įregistravimo pagrindas:

Plotas:
Įrašas galioja:

8.2.
Daiktas:
Įregistravimo pagrindas:

Plotas:
Įrašas galioja:

8.3.
Daiktas:
Įregistravimo pagrindas:

Plotas:
Įrašas galioja:

8.4.
Daiktas:
Įregistravimo pagrindas:

Plotas:
Įrašas galioja:

8.5.
Daiktas:
Įregistravimo pagrindas:

Plotas:
Įrašas galioja:

8.6.
Daiktas:
Įregistravimo pagrindas:

Plotas:
Įrašas galioja:

8.7.
Daiktas:
Įregistravimo pagrindas:

Plotas:
Įrašas galioja:

9. Teritorijos, kuriose taikomos SŽNS, įrašytos į NTK kadastro duomenų byloje įrašytų duomenų pagrindu: įrašų nėra

10. Daikto registravimas ir kadastro žymos:
10.1.
Daiktas:
Įregistravimo pagrindas:

Įrašas galioja:

10.2.

Daiktas:
Įregistravimo pagrindas:

Įrašas galioja:

11. Duomenys apie įregistruotas teritorijas, kuriose taikomos specialiosios žemės naudojimo sąlygos:
11.1. Teritorijos pavadinimas:

Teritorijos unikalus numeris:
Įregistravimo pagrindas:

Įregistravimo data:
Žemės sklypo plotas, patenkantis į Teritoriją:

11.2. Teritorijos pavadinimas:
Teritorijos unikalus numeris:
Įregistravimo pagrindas:

Įregistravimo data:
Žemės sklypo plotas, patenkantis į Teritoriją:

11.3. Teritorijos pavadinimas:
Teritorijos unikalus numeris:
Įregistravimo pagrindas:

Įregistravimo data:
Žemės sklypo plotas, patenkantis į Teritoriją:

11.4. Teritorijos pavadinimas:
Teritorijos unikalus numeris:
Įregistravimo pagrindas:

Įregistravimo data:
Žemės sklypo plotas, patenkantis į Teritoriją:

11.5. Teritorijos pavadinimas:
Teritorijos unikalus numeris:
Įregistravimo pagrindas:

Įregistravimo data:
Žemės sklypo plotas, patenkantis į Teritoriją:

11.6. Teritorijos pavadinimas:
Teritorijos unikalus numeris:
Įregistravimo pagrindas:

Įregistravimo data:
Žemės sklypo plotas, patenkantis į Teritoriją:

12. Registro pastabos ir nuorodos: įrašų nėra

13. Kita informacija: įrašų nėra

14. Informacija apie duomenų sandoriui tikslinimą: įrašų nėra

Dokumentą atspausdino AUŠRA ŠVARPLIENĖ

5.2 PRIEDĖLIS. SRIS išrašas

Valstybinė saugomų teritorijų tarnyba
prie Aplinkos Ministerijos
Antakalnio g.25, Vilnius, LT-10312

El. paštas: vstt@vstt.lt
Tel.: +370 5 272 3284

IŠRAŠAS

Iš Saugomų rūšių informacinės sistemos
Nr. 1903
2024-09-20 15:32

Prašymo numeris	1903
Prašymo data	2024-09-20
Išrašo gavimo tikslas	Paupulių smėlio ir žvyro telkinio karjero (Klaipėdos r. sav., Sendvario sen., Kalnuvėnų k.) kasybos poveikio aplinkai vertinimo ataskaita
Prašyta teritorija	Laisvai pažymėta teritorija
Išraše pateikiama situacija iki	2024-09-20
Išrašą suformavo	Saugomų rūšių informacinė sistema

DĖMESIO!

Išraše esančius duomenis, kuriuose yra tikslios saugomų gyvūnų, augalų ir grybų rūšių radaviečių ar augaviečių koordinatės, galima naudoti tik nurodytais tikslais, neatskleisti jų kitiems asmenims, jei tai galėtų sukelti grėsmę saugomų rūšių išlikimui.

Naudotojų patogumui SRIS duomenys yra suskirstyti į dvi kategorijas: „Radavietė“ ir „Radavietė (pavieniai stebėjimai)“.

„Radavietėmis“ vadinamos vietos, kuriose aptiktos sėslios saugomos rūšys (pvz., augalai, grybai), kiaušinio ar lervos stadijoje esantys gyvūnai ir jų jaunikliai lizduose ar olose, taip pat suaugę gyvūnai veisimosi vietoje arba jų veiklos požymiai - lizdai, uoksai, olos ir pan.

Į **„Radavietė (pavieniai stebėjimai)“** išskiriami tie duomenys, kurie yra apie judrias saugomas gyvūnų rūšis ir jų veiklos požymius, nebūtinai indikuojančius prieraišumą tam tikram taškui ar plotui.

Teisinis visų SRIS esančių saugomų rūšių duomenų statusas yra vienodas, nepriklausomai nuo to, kuriai duomenų kategorijai - „Radavietė“ ar „Radavietė (pavieniai stebėjimai)“ - jie yra priskirti.

Išrašo santrauka

Prašyta teritorija: Laisvai pažymėta teritorija
Prašytos rūšys: Lizdiškasis dumblabragis, Šiurpinis žvakidumblis, Baltijinis maurabragis, Pilkšvasis maurabragis, Kurklinis menturdumblis, Žaliasis sėmainis, Žvilgančioji riestūnė, Velėninė versmenė, Keturspyglė šoniplauka, Brijinė kapšutė, Ilgakotė mezija, Smailioji kuplė, Tankusis kiminas, Siauralapis šiurpis, Smulkioji tujinėlė, Lieknoji teilorija, Vingialapė pažulnė, Ilgakaklė driušė, Funko brija, Ilgalapė sukutė, Patisinė nertvė, Žvilgusis kiminas, Vulfo kiminas, Plačialapis kiminas, Minkštasis kiminas, Vaiskioji uolenė, Smailiašakis tensmenis, Plunksninė švitrelė, Tikroji didšepšė, Karoklinė skliautenė, Arnoldo skeltadantė, Mažoji nertvė, Tribriaunė mezija, Šikšninė kerėža, Juodadantė kulkšnė, Žalioji dvyndantė, Raukšlėtoji dvyndantė, Pataisinė dygva, Vingiastiebė dygva, Ričardsono dygė, Šleicherio brija, Kirptalapė tritomarija, Šiaurinė merkija, Tįsioji frulanija, Ežerinė slepišerė, Menturinė skylenė, Barzdotoji barzdenė, Lieknoji statplaukė, Pūkuotoji apuokė, Tridantė bazanija, Plačialapė plikūnė, Durpyninė žvynutė, Pelkinė džiugma, Didysis asiūklis, Patvankinis pataisiukas, Daugiaskiltis varpenis, Virgininis varpenis, Mažasis varpenis, Šakotasis varpenis, Miškinis spyglainis, Šerinė kalnarūtė, Vėjalandė šilagėlė, Plačialapis begalis, Gauruotoji žilstė, Laiboji vyrskydė, Liūninė našlaitė, Lietuvinė naktižiedė, Balandinė žvaigždūnė, Lininė žarotūnė, Žirnialapis vikis, Pavasarinis vikis, Pievinis šalavijas, Pajūrinis sotvaras, Tarpinis rūtenis, Paprastasis rėžiukas, Gorskio pūtelis, Siauralapė plautė, Žirnialapis pelėžirnis, Smailialapė plūdė, Geltonžiedis pelėžirnis, Daugiametis patvenis, Stačioji notra, Totorinė maludė, Mažažiedė lūgnė, Plačialapis lipikas, Šiurkščioji vanagutė, Vaistinis kietagrūdis, Svogūninė kartenė, Mėlynialapis karklas, Plaukuotoji jonažolė, Žalsvažiedė blandis, Kalninė jonažolė, Borbašo gvazdikas, Plaukuotasis gurgždis, Blyškioji džioveklė, Penkialapis dobilas, Ilgagalvis dobilas, Kvapioji dirvuolė, Prūsinis begalis, Stačioji vaisgina, Įvairialapė usnis, Pelkinė uolaskėlė, Paprastoji tuklė, Siauralapė smiltė, Dygioji slyva, Tuščiaviduris rūtenis, Dirvinė raugė, Raktažolė pelenėlė, Mėlynasis palemonas, Žalsvoji naktižiedė, Plikažiedis linlapis, Smiltyninis laibenis, Boloninis katilėlis, Laplandinis karklas, Didžiažiedė juodgalvė, Pievinė gencijonėlė, Melsvasis gencijonas, Smiltyninė druskė, Liekninis beržas, Stačioji dirvuolė, Juodgalvė bajorė, Pievinis auksveitis, Kalninė arnika, Miškinė žiomenė, Pajūrinė zunda, Pajūrinė širdažolė, Pelkinis ratenas, Vaistinė raitinytė, Lankstusis plukenis, Gelsvasis palėnas, Pražangiažiedė plunksnalapė, Retažiedė miglė, Vandeninė plaumuonė, Pajūrinė pienažolė, Griovinė našlaitė, Melisalapė medumėlė, Ežerinė lobelija, Trižiedis lipikas, Gulsčiasis karklas, Trumpalapis skiautalūpis, Puošnusis gvazdikas, Juosvavarpis pašiaušėlis, Gauruotasis gvazdikas, Siauralapė gegūnė, Miškinė glindė, Karališkoji glindė, Pelkinė gencijonėlė, Siauralapis gencijonas, Gebenė lipikė, Tyrulinė erika, Smėlyninis eraičinas, Trilapė bligna, Pievinė vištapienė, Beržas keružis, Raudonžiedis berutis, Galvinis vikšris, Salpinis pelėdgalvis, Druskinis astruolis, Protarpinė viksva, Pūslėtoji aldrūnė, Pelkinė raistenė, Pievinė viksva, Liūninė viksva, Ankstyvoji smilgenė, Pievinė avižaitė, Smiltyninis gvazdikas, Lygioji seligerija, Eraičininė nendrūnė, Gelsvoji gegūnė, Miškinis eraičinas, Porinis česnakas, Kampuotasis česnakas, Sibirinis vilkdalgis, Gauruotoji viksva, Skiauterėtasis kiminas, Lieknasis švylys, Tamsialapis skiautalūpis, Šakotoji ratainytė, Dvilapis purvuolis, Pievinis plauretis, Žalioji gegūnė, Pajūrinė narytžolė, Lietuvinė monažolė, Melsvasis mėlitas, Pelkinė laksva, Plačialapė klumpaitė, Paprastasis kardelis, Nariuotoji ilgalūpė, Dantytoji skomenė, Vyriškoji gegužraibė, Šalmuotoji gegužraibė, Mažasis anakamptis, Dėmėtoji gegūnė, Vienalapis gedutis, Širdinė dviguonė, Miškinė dirsuolė, Dirvinis česnakas, Pelkinis vikšris, Druskinis vikšris, Rusvasis vikšrenis, Raistinė viksva, Pelkinė vilktabokė, Taurinė pudmė, Mažasis plukenis, Siūlinė plūdė, Miškinė plikaplaiskė, Kvapusis plauretis, Musinis ofris, Europinis miežvienis, Vienagumbis medauninkas, Smulkiažiedė svila, Raiboji gegūnė, Plačialapė gegūnė, Raudonasis garbenis, Kardalapis garbenis, Stačioji dirsuolė, Belapė antbarzdė, Palaipinė viksva, Pelkinis kardelis, Širdžialapė kaldezija, Baltijinė linažolė, Keturskiautis žvaigždinas, Didysis žvaigždinas, Kiunerio žvynabudė, Kvapioji ūmėdė, Pilkoji voveraitė, Baltoji skydabudė, Kvapusis skiautenis, Melsvakotė stirnabudė, Pilkšvarudė stirnabudė, Skaisčioji raudonpintė, Gelsvasis piengrybis, Juodkotis mažūnis, Atskiroji lentarija, Kvapnioji kempė, Piengrybis jautakis, Juosvoji guotė, Mėsingasis dyglutis, Suaugtinė dirvapintė, Aitrusis baltikas, Gumbuotasis baltnuosėdis, Balsvoji žvynabudė, Lelijinė žvynabudė, Rausvarudė žvynabudėlė, Juodažvynė žvynabudė, Nuosėdinė žvynabudė, Kelminis žalialakštis, Dvisluoksnis vingiaporis, Auksaviršė ūmėdė, Korališkasis trapiadyglis, Vientisasis skylutis, Ąžuolinis skylenis, Plunksninis raukšliagrybis, Kurapkinis storplutis, Kislusis piengrybis, Didysis pievagrybis, Salierinis baltikas, Putlioji odapintė, Trispalvė meškabudė, Krokinis minkštenis, Raukšlius kopūstgalvis, Ąžuolinė kepena, Ūmėdinė guotė, Purpurinė guotė, Melsvoji gijabudė, Tikrinis blizgutis, Melsvoji balteklė, Dėmėtasis baravykas, Raudonkepuris aksombaravykis, Plonakotis dyglutėlis, Dulkančioji žvaigždėsporė, Trogo virvuotė, Medūzgalvė trapiabudė, Auksaspalvis šakočius, Kamštinis skylenis, Šakotoji skylėtbudė, Piestinis pirštūnis, Rausvoji pintainė, Aitriakvapis piengrybis, Bronzinis baravykas, Fechtnerio baravykas, Bačo baltikas, Obelinis minkštadyglis, Parazitinis aksombaravykis, Požeminė hidnotrija, Kislusis elniagrybis, Krateriškasis taurūnis, Puslaisvis briedžiukas, Pirštuotasis aukšliavarpis, Bohemiškasis aukšliavarpis, Geltonasis kiškiaausis, Ryškioji gražiataurė, Apskritasporis bobausis, Kimininis žemlielys, Šiurkštusis grybliežuvis, Baltasis godūnas, Vasarinis skydvėžis, Smiltyninis ausūnis, Paprastasis taukius, Alksninė hipotrachina, Žalsvoji kežytė, Plačioji platužė, Baltakraštė artonija, Juodžalis rizokarpas, Skylėtoji menegacija, Suodinoji saitakerpė, Gūbriuotoji pūsliakerpė, Daugialakštė saitakerpė, Mužo auksakežis, Ąžuolinė baktrospora, Tamsioji brylytė, Šviesiagalvė brylytė, Dantytoji telotrema, Miltuotoji brylytė, Kraujaspalvis mikoblastas, Kerpiškasis gleivytis, Žaliagalvė taurenė, Parazitinė šiurė, Šilinė puvėseklė, Plonašakė ramalina, Gulsčioji meškapėdė, Smulkialakštis juodkežis, Latakinis gleivytis, Kislioji briedragė, Glebioji gleiviakerpė, Melsvoji žiovenė, Skėtrioji briedragė, Kupstinė šiurė, Baltagyslė meškapėdė, Putlioji šiurė, Riestalakštė nefroma, Šeriuotoji žiovenė, Ąžuolinė taurenė, Medicininė dėlė, Reliktinė mizidė, Pavasarinis skydvėžis, Geltonoji plutpintenė, Plačiažnyplis vėžys, Geltonkojis žirgelis, Žieduotoji strėliukė, Mažoji nehalenija, Pleištinis žirgelis, Šarvuotoji skėtė, Grakščioji skėtė, Baltakaktė skėtė, Žaliasis laumžirgis, Geltonžiedis kordulegastras, Johansono strėliukė, Šiaurinis laumžirgis, Mažoji išnura, Rudajuostė skėtė, Baltataškė pleštekė, Pietinis gelsvys, Spalvotasis pelkiasprindis, Smilčiasprindis, Nakvišinis sfinksas, Raudonsparnė meškutė, Baltajuostis melsvys, Stepinis melsvys, Didysis auksinukas, Akiuotasis satyras, Rudakis satyriukas, Juodasis apolonas, Machaonas, Vingirinis sprindytis, Estinė cidarija, Pilkšvarudė bankera, Juodmargis pelkinukas, Baltajuostis juodsprindis, Pajūrinis stiebinukas, Pajūrinė kukulija, Pajūrinis dirvinukas, Ąžuolinis stiklasparnis, Juodalksninis stiklasparnis, Pušinis keliaujantis kuoduotis, Pietinis marguolis, Raudonžiedis marguolis, Geltonmargė meškutė, Smiltyninė hesperija, Juodoji hesperija, Rudmargė hesperija, Smiltyninis melsvys, Margasis grambuolys, Žalsvasis melsvys, Gencijoninis melsvys, Taškuotasis melsvys, Kraujalakinis melsvys, Šiaurinis auksinukas, Baltamargė šaškytė, Auksuotoji šaškytė, Mažoji šaškytė, Tamsioji šaškytė, Šiaurinis perlinukas, Pietinis perlinukas, Stepinis perlinukas, Pietinis satyras, Pelkinis satyras, Esparcetinis marguolis, Pievinis satyriukas, Manerheimo grybinukas, Šiaurinis elniavabalis, Margasis dėminukas, Didysis lapuotininkas, Pušinis plokščiavabalis, Ąžuolinis skaptukas, Liepinis blizgiavabalis, Didysis spragšis, Raudonasis pievaspragšis, Šneiderio kirmvabalis, Pjūklaūsis kelmagraužis, Ūsenis dailidė, Didysis skydvabalis, Marmurinis auksavabalis, Niūriaspalvis auksavabalis, Aštuoniataškis auksavabalis, Keturtaškis maitvabalis, Dvijuostė nendriadusė, Plačioji dusia, Purpurinis plokščiavabalis, Grakštusis puošniažygis, Žalvarinis puošniažygis, Didysis puošniažygis, Žiaurusis puikiažygis, Pajūrio šoklys, Didysis ąžuolinis ūsuotis, Elniavabalis, Smėlinė auslinda, Reliktinis lašalas, Dedešvinė tetralonija, Lazdyninis nuosėdis, Stepinė gauruotakojė bitė, Šverino smėliabitė, Katilėlinė smėliabitė, Ilganosė smėliabitė, Baltijos šilkabitė, Kopinė smiltvapsvė, Gauruotoji skolija, Ilgažandis bembiksas, Sieninė gaurabitė, Raukšlėtoji smėliabitė, Mėlynsparnė apsiuva, Gėlavandenė perluotė, Kalninė cikada, Besparnis skėriukas, Kopinis tarkšlys, Mažoji ankstyvė, Pūstoji suktenė, Keturdantė suktenė, Mažoji suktenė, Vynuoginė sraigė, Didysis arionas, Ovalioji geldutė, Paprastasis kūjagalvis, Baltijinis kirtiklis, Vijūnas, Kirtiklis, Kartuolė, Ožka, Skersasnukis, Kalkiamėgė dygiabudė, Salatis, Ežerinė rainė, Kiršlys, Baltijos sykas, Peledė, Seliava, Ežerinis sykas, Lašiša, Perpelė, Sturys, Jūrinė nėgė, Mažoji nėgė, Upinė nėgė, Žalioji rupūžė, Nendrinė rupūžė, Paprastoji česnakė, Didžioji kūdrinė varlė, Ežerinė varlė, Mažoji kūdrinė varlė, Smailiasnukė varlė, Raudonpilvė kūmutė, Europinė medvarlė, Paprastasis tritonas, Skiauterėtasis tritonas, Lygiažvynis žaltys, Geltoskruotis žaltys, Gyvavedis driežas, Vikrusis driežas, Balinis vėžlys, Geltonsnapis naras, Ledinis naras, Juodakaklis naras, Kvapioji ragapintė, Rudakaklis naras, Juodakaklis kragas, Raguotasis kragas, Rudakaklis kragas, Ausuotasis kragas, Mažasis kragas, Šiaurinis padūkėlis, Šiaurinis audrašauklis, Rožinis pelikanas, Didysis kormoranas, Girnovė, Šventasis ibis, Rudasis ibis, Baltasis gandras, Šaukštasnapė antis, Juodasis gandras, Purpurinis garnys, Pilkasis garnys, Didysis baltasis garnys, Mažasis baltasis garnys, Ibiškasis garnys, Naktikovis, Mažasis baublys, Didysis baublys, Flamingas, Didysis dančiasnapis, Vidutinis dančiasnapis, Mažasis dančiasnapis, Klykuolė, Paprastoji nuodėgulė, Juodoji antis, Ledinė antis, Islandinė antis, Sibirinė gaga, Skiauterėtoji gaga, Paprastoji gaga, Žiloji antis, Kuoduotoji antis, Paprastoji rudė, Rudagalvė antis, Šalminė antis, Miškinė antis, Dryžagalvė kryklė, Smailiauodegė antis, Didžioji antis, Rudagalvė kryklė, Pilkoji antis, Amerikinė cyplė, Cyplė, Urvinė antis, Rudoji urvinė antis, Egiptinė žąsis, Rudakaklė berniklė, Paprastoji berniklė, Baltaskruostė berniklė, Kanadinė berniklė, Snieginė žąsis, Trumpasnapė žąsis, Kalninė žąsis, Pilkoji žąsis, Mažoji žąsis, Baltakaktė žąsis, Želmeninė žąsis, Gulbė giesmininkė, Mažoji gulbė, Gulbė nebylė, Sakalas keleivis, Medžioklinis sakalas, Eurazinis sketsakalis, Paprastasis startsakalis, Kėkštas, Raudonkojis sakalas, Paprastasis pelėsakalis, Stepinis pelėsakalis, Erelis žuvininkas, Kilnusis erelis, Nykštukinis erelis, Stepinis erelis , Karališkasis erelis, Didysis erelis rėksnys, Mažasis erelis rėksnys, Stepinis suopis, Tūbuotasis suopis, Paprastasis suopis, Paukštvanagis, Sodinė devynbalsė, Paprastasis vištvanagis, Pievinė lingė, Stepinė lingė, Javinė lingė, Nendrinė lingė, Paprastasis gyvatėdis, Palšasis grifas, Jūrinis erelis, Rudasis peslys, Juodasis peslys, Vakarinis vapsvaėdis , Plokščiasnapis plaukikas, Putpelė, Paprastasis fazanas, Vakarinis kurtinys, Eurazinis tetervinas, Žvyrė, Jerubė, Didysis einis, Puošnusis einis, Pilkoji gervė, Laukys, Nendrinė vištelė, Paprastoji griežlė, Plovinė vištelė, Paprastoji švygžda, Kietasis laibadyglis, Ilgasnapė vištelė, Mažoji alka, Taistė, Alka, Laibasnapis narūnėlis, Baltasparnė žuvėdra, Juodoji žuvėdra, Baltaskruostė žuvėdra, Mažoji žuvėdra, Poliarinė žuvėdra, Upinė žuvėdra, Margasnapė žuvėdra, Plėšrioji žuvėdra, Tripirštis kiras, Rožinis kiras, Bukauodegis plėšikas, Balnotasis kiras, Didysis poliarinis kiras, Mažasis poliarinis kiras, Geltonkojis kiras, Sidabrinis kiras, Silkinis kiras, Paprastasis kiras, Rudagalvis kiras, Juodagalvis kiras, Mažasis kiras, Kiras kvatoklis, Didysis plėšikas, Ilgauodegis plėšikas, Smailiauodegis plėšikas, Apvaliasnapis plaukikas, Akmenė, Krantinis tilvikas, Terekija, Miškinis tikutis, Brastinis tilvikas, Žaliakojis tulikas, Kūdrinis tilvikas, Raudonkojis tulikas, Tamsusis tilvikas, Didžioji kuolinga, Vidutinė kuolinga, Laplandinis griciukas, Paprastasis griciukas, Slanka, Tikrasis žvynbaravykis, Paprastasis stulgys, Perkūno oželis, Oželis nykštukas, Gaidukas, Plokščiasnapis bėgikas, Juodakrūtis bėgikas, Jūrinis bėgikas, Riestasnapis bėgikas, Teminko bėgikas, Mažasis bėgikas, Smiltinukas, Islandinis bėgikas, Baltauodegė pempė, Pempė, Jūrinis sėjikas, Rudoji devynbalsė, Dirvinis sėjikas, Mornelis, Jūrinis kirlikas, Upinis kirlikas, Storkulnis, Paprastoji avocetė,

Eurazinė jūršarkė, Kramerio papūga, Paprastasis purplelis, Pietinis purplelis, Keršulis, Paprastasis uldukas , Uolinis karvelis, Sadža, Gegutė, Paprastoji lututė, Balinė pelėda, Mažasis apuokas, Laplandinė pelėda, Uralinė pelėda, Naminė pelėda, Paprastoji pelėdikė, Žvirblinė pelėda, Raiboji pelėda, Baltoji pelėda, Didysis apuokas, Apuokėlis, Liepsnotoji pelėda, Lėlys, Čiurlys, Kukutis, Europinis žalvarnis, Bitininkas, Nendrinė starta, Paprastasis tulžys, Tripirštis genys, Mažasis margasis genys, Baltanugaris genys, Vidutinis margasis genys, Didysis margasis genys, Juodoji meleta, Žalioji meleta, Pilkoji meleta, Grąžiagalvė, Mažoji starta, Vakarinė starta, Šiaurinė starta, Pilkoji starta, Sodinė starta, Geltonoji starta, Sniegstartė, Pentinuotoji starta, Svilikas, Juodagalvė sniegena, Pušinė sniegena, Raudongalvė sniegena, Pušinis kryžiasnapis, Eglinis kryžiasnapis, Margasparnis kryžiasnapis, Poliarinis čimčiakas, Čimčiakas, Geltonsnapis čivylis, Čivylis, Alksninukas, Dagilis, Žaliukė, Svilikėlis, Šiaurinis kikilis, Kikilis, Karklažvirblis, Naminis žvirblis, Rožinis varnėnas, Varnėnas, Kranklys, Pilkoji varna, Kovas, Kuosa, Riešutinė, Šarka, Upinė odkerpė, Plėšrioji medšarkė, Juodakaktė medšarkė, Paprastoji medšarkė, Volungė, Remeza, Sodinis liputis, Liputis, Bukutis, Didžioji zylė, Žydroji zylė, Mėlynoji zylė, Juodoji zylė, Kuoduotoji zylė, Šiaurinė pilkoji zylė, Paprastoji pilkoji zylė, Ilgauodegė zylė, Pilkoji devynbalsė, Ūsuotoji zylė, Margasparnė musinukė, Baltakaklė musinukė, Mažoji musinukė, Pilkoji musinukė, Baltabruvis nykštukas, Nykštukas, Ankstyvoji pečialinda, Pilkoji pečialinda, Žalioji pečialinda, Rudoji pečialinda, Storasnapė pečialinda, Sajaninė pečialinda, Geltonbruvė pečialinda, Nykštukinė pečialinda, Arktinė pečialinda, Šiaurinė pečialinda, Raudonakė devynbalsė, Juodagalvė devynbalsė, Upinis gleivytis, Raiboji devynbalsė, Tošinukė, Didžioji krakšlė, Mažoji krakšlė, Karklinė nendrinukė, Indinė nendrinukė, Sodinė nendrinukė, Ežerinė nendrinukė, Meldinė nendrinukė, Nendrinis žiogelis, Upinis žiogelis, Margasis žiogelis, Amalinis strazdas, Baltabruvis strazdas, Strazdas giesmininkas, Smilginis strazdas, Juodasis strazdas, Baltagurklis strazdas, Kultupys, Gauruotasis gleivytis, Juodagalvė kiauliukė, Kiauliukė, Paprastoji raudonuodegė, Dūminė raudonuodegė, Paprastoji mėlyngurklė, Dvispalvis plikšnys, Šiaurinis šikšnys, Vėlyvasis šikšnys, Šikšniukas nykštukas, Natuzijaus šikšniukas, Mažasis nakviša, Rudasis nakviša, Europinis plačiaausis, Ūdra, Rudasis ausylis, Natererio pelėausis, Branto pelėausis, Vandeninis pelėausis, Kūdrinis pelėausis, Beržinė sicista, Miškinė miegapelė, Ąžuolinė miegapelė, Lazdyninė miegapelė, Didžioji miegapelė, Lūšis, Barsukas, Juodasis šeškas, Europinė audinė, Šermuonėlis, Miškinė kiaunė, Rudasis lokys, Vilkas, Ilgasnukis ruonis, Paprastasis ruonis, Žieduotasis ruonis, Kietoji guotė, Grakščioji žiovenė, Stumbras, Jūros kiaulė, Baltasis kiškis, Hadriano poniabudė, Šuniškoji poniabudėlė, Juodasis piengrybis, Juosvasis minkštūnis, Auksaspalvis minkštenis, Dubioji laibė, Didysis kuokas, Gyslotoji kremzliabudė, Tikrasis juodbaravykis, Geltonžvynė guotė, Kartusis baravykas, Kislusis baravykas, Blyškusis baravykas, Vakarinė lakštingala, Lakštingala, Liepsnelė, Sibirinis erškėtžvirblis, Erškėtžvirblis, Karetaitė, Vandeninis strazdas, Paprastasis svirbelis, Baltoji kielė, Kalninė kielė, Geltongalvė kielė, Juostakaktis svirplys, Geltonoji kielė, Vandeninis kalviukas, Rudagurklis kalviukas, Pievinis kalviukas, Tundrinis kalviukas, Miškinis kalviukas, Dirvoninis kalviukas, Langinė kregždė, Šelmeninė kregždė, Urvinė kregždė, Raguotasis vieversys, Dirvinis vieversys, Lygutė, Kuoduotasis vieversys, Trumpapirštis vieversys, Pilkasis vieversys, Kalninis spragtukas, Kvapioji žemtaurė, Paprastoji plojenė, Vingrioji rikardija, Pūpsninė žilutė, Tundrinė liūnsamanė, Didžioji džioveklė, Rusvoji saidra, Žalsvoji gijabudė, Juosvoji guotenė, Tamsiarudė kempinė, Pilkoji baravykpintė, Ąžuolinis pintenis, Lazdyninis kelmenis, Rausvoji šeriapintė, Pilkoji miltpuodė, Geltonoji miltpuodė, Lieknoji žiovenė, Flotovo gialekta, Guobinė gialekta, Adatiškasis gleivytis, Miltuotoji nefroma, Aštriašnipis ersketas, Pilkoji kurapka, Slapioji šiurpenė, Margasis tarkšlys, Šarvuotoji strėliukė, Smailiaragis mėšlavabalis, Geltonkailis trumpasparnis, Juodasis satyras, Didžioji anchinija, Rūdiškasis drevėspragšis, Didžioji auksavapsvė, Raudonkrūtis niūravabalis, Krekeninis kerpvabalis, Šikšniukas mažylis, Boružinis storagalvis, Helerio kryžmataurė, Baltasis čemerys, Mažasis progailis, Pelkinis kalnasargis, Baltoji žvynabudėlė, Didžioji karteklė, Kuokštinė grifolė, Paelbinis skiautalūpis, Dvilapė blandis, Smiltyninio gvazdiko borusinis porūšis, Smiltyninio gvazdiko tipinis porūšis, Nenustatyta, Tamsioji vakarinė medunešė bitė, Pelkinis kelmutis, Violetinis žagarūnis, Pelkinis kazlėkas

Teritorijoje aptinkamų prašytų saugomų rūšių radaviečių ir augaviečių **nerasta**.

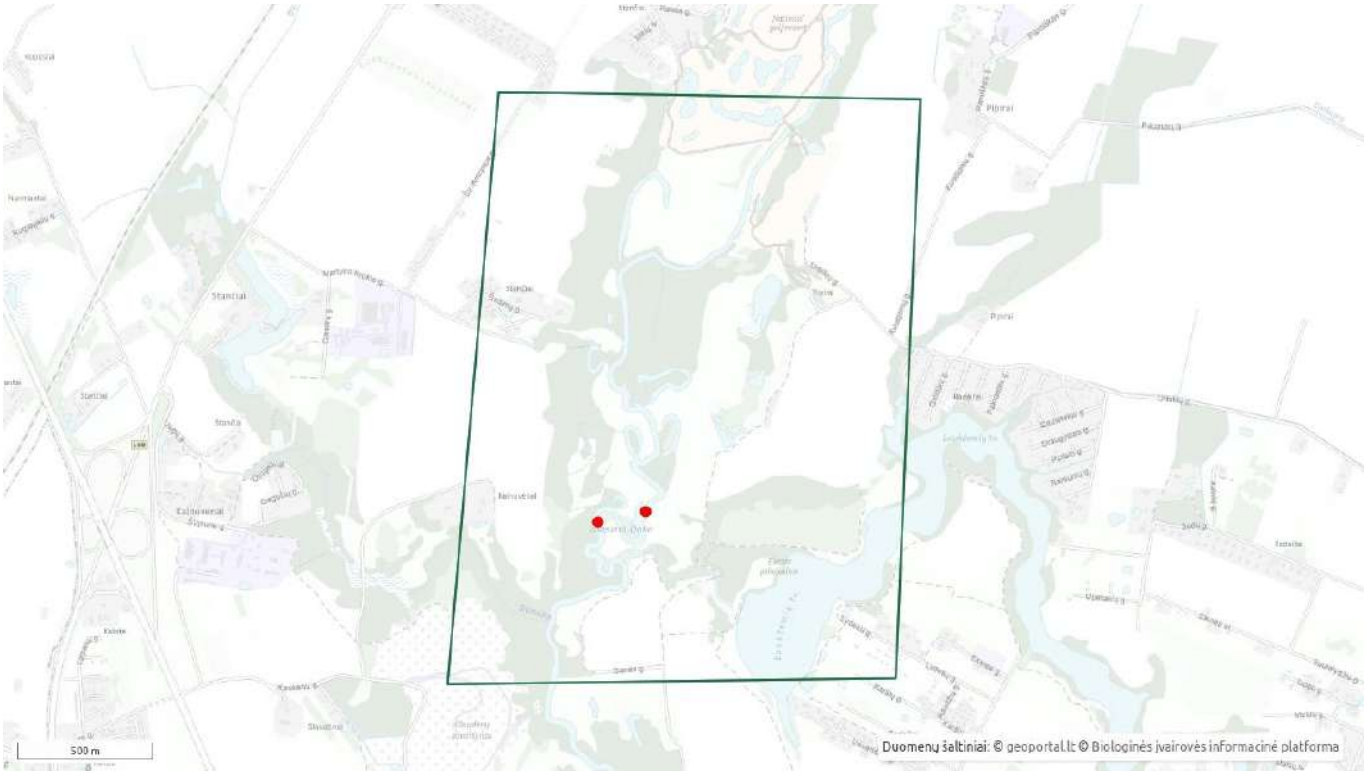

Sutartiniai ženklai

- Prašytos teritorijos ribos
- Radavietės (pavieniai stebėjimai)
- Radavietės

Radavietės (pavieniai stebėjimai) (Vakarinis vapsvaėdis)

Pavadinimas	Vakarinis vapsvaėdis
Lot. pavadinimas	*Pernis apivorus*
Įtraukta į sąrašus	-

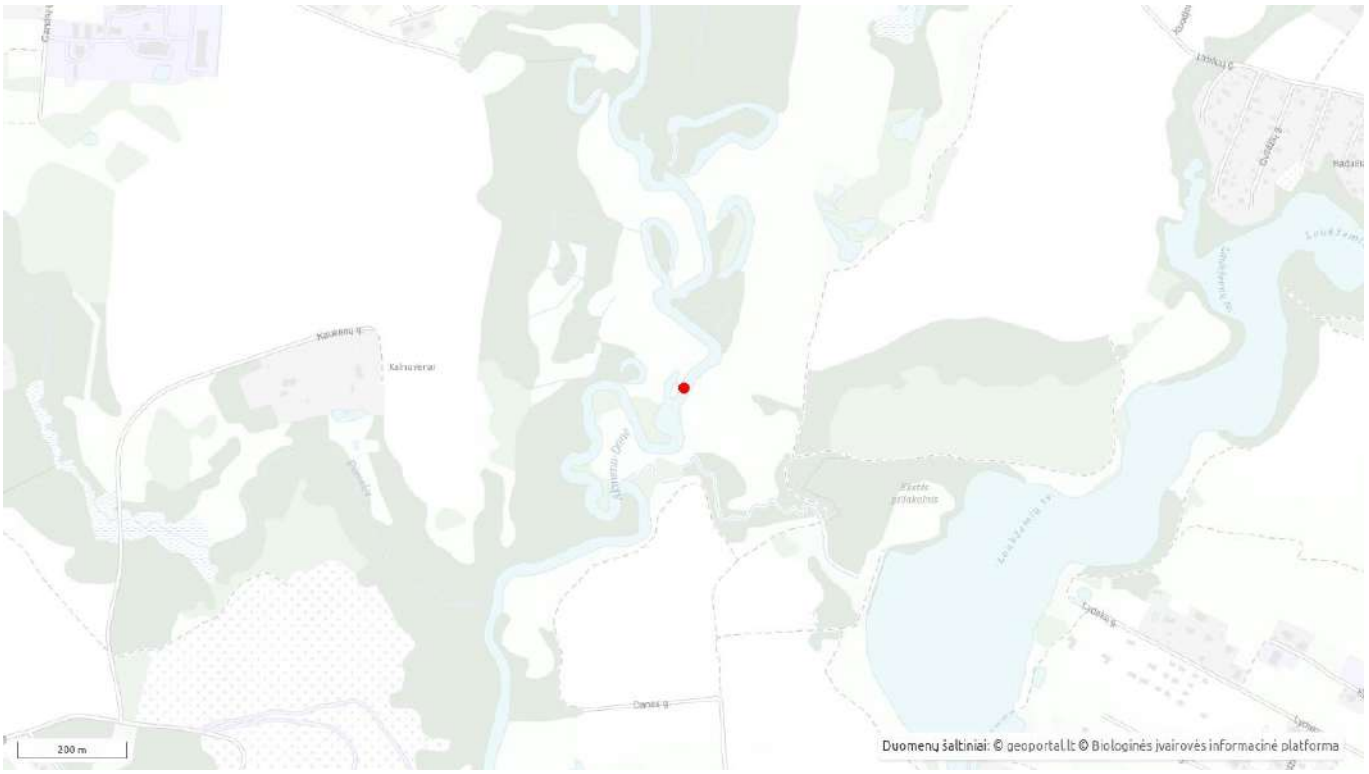

Stebėjimų duomenys:

Nr.	Stebėjimo data	Veiklos požymiai	Vystymosi stadija
1.	2022-07-13	Stebėtas gyvas (praskrendantis, besimaitinantis ir kt.)	Suaugęs individas

Koordinatės (LKS-94 koordinačių sistema):

Poligonas [[[322749 6188013, 322748.98 6188012.8, 322748.92 6188012.62, 322748.83 6188012.44, 322748.71 6188012.29, 322748.56 6188012.17, 322748.38 6188012.08, 322748.2 6188012.02, 322748 6188012, 322747.8 6188012.02, 322747.62 6188012.08, 322747.44 6188012.17, 322747.29 6188012.29, 322747.17 6188012.44, 322747.08 6188012.62, 322747.02 6188012.8, 322747 6188013, 322747.02 6188013.2, 322747.08 6188013.38, 322747.17 6188013.56, 322747.29 6188013.71, 322747.44 6188013.83, 322747.62 6188013.92, 322747.8 6188013.98, 322748 6188014, 322748.2 6188013.98, 322748.38 6188013.92, 322748.56 6188013.83, 322748.71 6188013.71, 322748.83 6188013.56, 322748.92 6188013.38, 322748.98 6188013.2, 322749 6188013]]]

Radavietės (pavieniai stebėjimai) (Paprastasis tulžys)

Pavadinimas	Paprastasis tulžys
Lot. pavadinimas	*Alcedo atthis*
Įtraukta į sąrašus	-

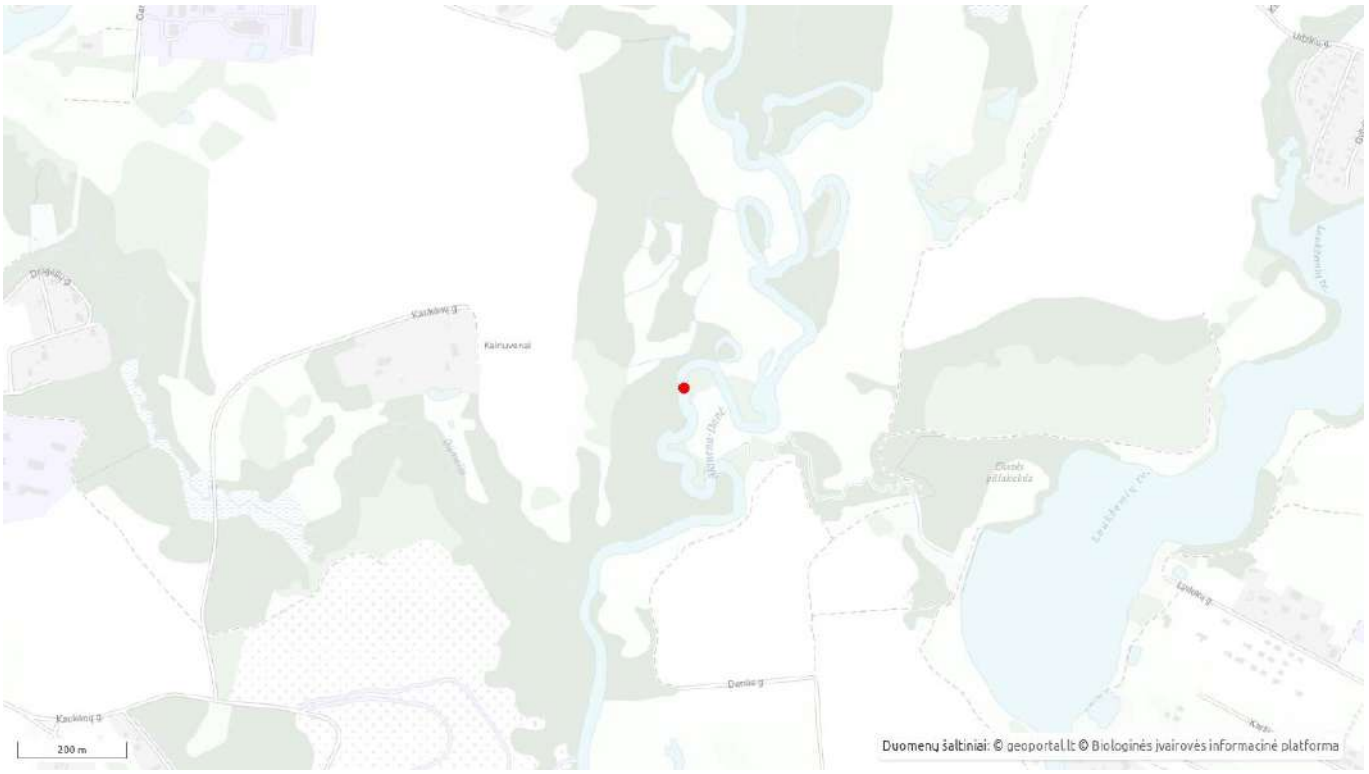

Stebėjimų duomenys:

Nr.	Stebėjimo data	Veiklos požymiai	Vystymosi stadija
1.	2022-07-13	Stebėtas gyvas (praskrendantis, besimaitinantis ir kt.)	Suaugęs individas

Koordinatės (LKS-94 koordinačių sistema):

Poligonas [[[322574 6187974, 322573.98 6187973.8, 322573.92 6187973.62, 322573.83 6187973.44, 322573.71 6187973.29, 322573.56 6187973.17, 322573.38 6187973.08, 322573.2 6187973.02, 322573 6187973, 322572.8 6187973.02, 322572.62 6187973.08, 322572.44 6187973.17, 322572.29 6187973.29, 322572.17 6187973.44, 322572.08 6187973.62, 322572.02 6187973.8, 322572 6187974, 322572.02 6187974.2, 322572.08 6187974.38, 322572.17 6187974.56, 322572.29 6187974.71, 322572.44 6187974.83, 322572.62 6187974.92, 322572.8 6187974.98, 322573 6187975, 322573.2 6187974.98, 322573.38 6187974.92, 322573.56 6187974.83, 322573.71 6187974.71, 322573.83 6187974.56, 322573.92 6187974.38, 322573.98 6187974.2, 322574 6187974]]]

5.3 PRIEDĖLIS. Foninio aplinkos oro užterštumo duomenys, LHMT pažyma

APLINKOS APSAUGOS AGENTŪROS
TARŠOS PREVENCIJOS DEPARTAMENTAS

Biudžetinė įstaiga, A. Juozapavičiaus g. 9, LT-09311 Vilnius, tel. +370 682 9265, el.p. aaa@gamta.lt, https://aaa.lrv.lt
Duomenys kaupiami ir saugomi Juridinių asmenų registre, kodas 188784898

UAB „Infraplanas“	2024-	Nr. (30-3)-A4E-
el. p. info@infraplanas.lt	Į 2023-12-14	Nr. S-2023-195

DĖL FONINIO APLINKOS ORO UŽTERŠTUMO DUOMENŲ

Aplinkos apsaugos agentūra (toliau – Agentūra) gavo prašymą pateikti foninio aplinkos oro užterštumo duomenis planuojamo objekto – Paupulių smėlio ir žvyro karjero, esančio Kalnuvėnų k., Sendvario sen., Klaipėdos r. sav. (centro koordinatės LKS-94 koordinačių sistemoje 323161, 6188656), teršalų pažeminiame sluoksnyje sklaidos modeliavimui.

Vadovaujantis Teršalų sklaidos skaičiavimo modelių, foninio aplinkos oro užterštumo duomenų ir meteorologinių duomenų naudojimo tvarka ūkinės veiklos poveikiui aplinkos orui įvertinti, patvirtinta Lietuvos Respublikos aplinkos ministro 2007 m. lapkričio 30 d. įsakymu Nr. D1-653 „Dėl teršalų sklaidos skaičiavimo modelių, foninio aplinkos oro užterštumo duomenų ir meteorologinių duomenų naudojimo tvarkos ūkinės veiklos poveikiui aplinkos orui įvertinti“; ir Foninio aplinkos oro užterštumo duomenų naudojimo ūkinės veiklos poveikiui aplinkos orui įvertinti rekomendacijomis, patvirtintomis Aplinkos apsaugos agentūros direktoriaus 2008 m. liepos 10 d. įsakymu Nr. AV-112 „Dėl foninio aplinkos oro užterštumo duomenų naudojimo ūkinės veiklos poveikiui aplinkos orui įvertinti rekomendacijų patvirtinimo“, reikalavimais, atliekant prašyme nurodytų teršalų (*anglies monoksido, azoto oksidų, kietųjų dalelių, lakiųjų organinių junginių (LOJ)*) sklaidos modeliavimą, prašome naudoti apie ūkinės veiklos objektą, kurio poveikį aplinkos orui numatoma vertinti, visų iki 2 kilometrų atstumu esančių kitų ūkinės veiklos objektų, turinčių aplinkos oro taršos šaltinių ir iš jų išmetamų teršalų inventorizacijos ataskaitų, parengtų vadovaujantis Aplinkos oro taršos šaltinių ir iš jų išmetamų teršalų inventorizacijos ataskaitų įforminimo tvarka, patvirtinta Lietuvos Respublikos aplinkos ministro 2002 m. birželio 27 d. įsakymu Nr. 340 „Dėl Aplinkos oro taršos šaltinių ir iš jų išmetamų teršalų inventorizacijos ir ataskaitų teikimo taisyklių patvirtinimo“ duomenys. Taip pat papildomai teršalams turi būti įskaitomos santykinai švarių Lietuvos kaimiškųjų vietovių aplinkos oro teršalų vidutinių metinių

koncentracijų vertės, skelbiamos Agentūros interneto svetainėje https://aaa.lrv.lt, skyriuje „Foninės koncentracijos PAOV skaičiavimams“.

Planuojamos ūkinės veiklos (toliau – PŪV), dėl kurios teisės aktų nustatyta tvarka yra priimtas sprendimas dėl PŪV galimybių, poveikio aplinkai vertinimo dokumentuose (ataskaitose ar atrankos dokumentuose) pateiktų į aplinkos orą numatomų išmesti teršalų kiekio skaičiavimo duomenų iki 2 km spinduliu apie prašyme nurodytą ūkinės veiklos objektą, kurio poveikį aplinkos orui numatoma vertinti, nėra.

Šį atsakymą Jūs turite teisę apskųsti Lietuvos administracinių ginčų komisijai (Vilniaus g. 27, 01402 Vilnius) Lietuvos Respublikos ikiteisminio administracinių ginčų nagrinėjimo tvarkos įstatymo nustatyta tvarka, arba Vilniaus apygardos administraciniam teismui (Žygimantų g. 2, 01102 Vilnius) Lietuvos Respublikos administracinių bylų teisenos įstatymo nustatyta tvarka per vieną mėnesį nuo įteikimo dienos.

PRIDEDAMA. Gretimybėse veikiančių įmonių oro teršalų išmetimo šaltinių ir iš jų išmetamų teršalų parametrai, 2 lapai.

Taršos prevencijos departamento
Oro taršos prevencijos skyriaus vedėja Loreta Jovaišienė

Jaunė Blažytė, tel. +370 667 10372, el. p. jaune.blazyte@gamta.lt

UAB „Infraplanas“ 2023-12-14 raštas Nr. S-2023-195, dėl planuojamo objekto – Paupulių smėlio ir žvyro karjero, esančio Kalnuvėnų k., Sendvario sen., Klaipėdos r. sav., 2 km spinduliu esančių įmonių, turinčių galiojančias aplinkos oro taršos šaltinių ir iš jų išmetamų teršalų inventorizacijos ataskaitas, duomenys.

UAB „Kranto linija” , Gandrų g. 6, Stančių k., Klaipėdos r.

2.1 lentelė. STACIONARIŲJŲ TARŠOS ŠALTINIŲ FIZINIAI DUOMENYS

Taršos šaltiniai					Išmetamųjų dujų rodikliai pavyzdžio paėmimo (matavimo) vietoje			teršalų išmetimo trukmė, val./m
pavadinimas	Nr.	Koordinatės LKS-94	aukštis, m	išmetimo angos matmenys, m	srauto greitis, m/s	temperatūra, º C	tūrio debitas, Nm^3/s	
1	2	3	4	5	6	7	8	9
Kaminas	001	321751, 6188670	25,0	0,2 x 0,3	5,5	90,0	0,248	250

2.2 lentelė. TARŠA Į APLINKOS ORĄ

Veiklos kodas	Cecho ar kt. pavadinimas arba Nr.	Taršos šaltiniai		Teršalai		Tarša			
		pavadinimas	Nr.	pavadinimas	kodas	vienkartinis dydis			metinė t/m
						vnt.	vidut.	maks.	
1	2	3	4	5	6	7	8	9	10
020103	Katilinė	Kaminas	001	Anglies monoksidas (A)	177	mg/Nm^3	2538	2568	0,267
				Azoto oksidai (NOx) (A)	250		145	154	0,043
				Kietosios dalelės deginant kietąjį, skystąjį arba dujinį kurą ar atliekas (dulkės)	6493		118,3	122,3	0,012
Iš viso pagal veiklos rūšį:									**0,322**
Iš viso įrenginiui:									**0,322**

UAB Klaipėdos regiono atliekų tvarkymo centras Glaudėnų sąvartyno dujų surinkimo ir utilizavimo jėgainė, Glaudėnų k., Sendvario sen., Klaipėdos r.

2.1 lentelė. STACIONARIŲJŲ TARŠOS ŠALTINIŲ FIZINIAI DUOMENYS

Taršos šaltiniai					Išmetamųjų dujų rodikliai pavyzdžio paėmimo (matavimo) vietoje			teršalų išmetimo trukmė, val./m
pavadinimas	Nr.	Koordinatės LKS-94	aukštis, m	išmetimo angos matmenys, m	srauto greitis, m/s	temperatūra, º C	tūrio debitas, Nm^3/s	
1	2	3	4	5	6	7	8	9
Deglas	003	322098, 6186963	7,8	1,56	2,0	850	0,929	847

2.2 lentelė. TARŠA Į APLINKOS ORĄ

Veiklos kodas	Cecho ar kt. pavadinimas arba Nr.	Taršos šaltiniai		Teršalai		Tarša			
		pavadinimas	Nr.	pavadinimas	kodas	vienkartinis dydis			metinė t/m
						vnt.	vidut.	maks.	
1	2	3	4	5	6	7	8	9	10
090206	Sąvartyno dujų surinkimo sistema	Deglas	003	Anglies monoksidas (B)	5917	g/s	0,55195	0,55195	1,683
				Azoto oksidai (NOx) (B)	5872		0,12266	0,12266	0,374
				Kietosios dalelės deginant kietąjį, skystąjį arba dujinį kurą ar atliekas) (dulkės)	6486		0,22793	0,22793	0,695
				Lakieji organiniai junginiai, išskyrus metaną, nediferencijuoti pagal sudėtį (atskirus junginius)	308		0,15775	0,15775	0,481

DETALŪS METADUOMENYS	
Dokumento sudarytojas (-ai)	Aplinkos apsaugos agentūra 188784898, A. Juozapavičiaus g. 9, LT-09311 Vilnius
Dokumento pavadinimas (antraštė)	DĖL FONINIO APLINKOS ORO UŽTERŠTUMO DUOMENŲ
Dokumento registracijos data ir numeris	2024-01-08 Nr. (30-3)-A4E-178
Dokumento gavimo data ir dokumento gavimo registracijos numeris	–
Dokumento specifikacijos identifikavimo žymuo	ADOC-V1.0
Parašo paskirtis	Pasirašymas
Parašą sukūrusio asmens vardas, pavardė ir pareigos	Loreta Jovaišienė, Skyriaus vedėjas, Oro taršos prevencijos skyrius
Sertifikatas išduotas	LORETA JOVAIŠIENĖ, Aplinkos apsaugos agentūra LT
Parašo sukūrimo data ir laikas	2024-01-05 19:22:07 (GMT+02:00)
Parašo formatas	XAdES-X-L
Laiko žymoje nurodytas laikas	2024-01-05 19:22:13 (GMT+02:00)
Informacija apie sertifikavimo paslaugų teikėją	ADIC CA-A, Asmens dokumentu israsymo centras prie LR VRM LT
Sertifikato galiojimo laikas	2023-05-23 09:55:51 – 2026-05-22 09:55:51
Informacija apie būdus, naudotus metaduomenų vientisumui užtikrinti	"Registravimas" paskirties metaduomenų vientisumas užtikrintas naudojant "RCSC IssuingCA, VI Registru centras - i.k. 124110246 LT" išduotą sertifikatą "DBSIS, Informatikos ir ryšių departamentas prie Lietuvos Respublikos vidaus reikalų ministerijos, į.k.188774822 LT", sertifikatas galioja nuo 2022-05-19 16:48:06 iki 2025-05-18 16:48:06
Pagrindinio dokumento priedų skaičius	1
Pagrindinio dokumento pridedamų dokumentų skaičius	–
Pridedamo dokumento sudarytojas (-ai)	–
Pridedamo dokumento pavadinimas (antraštė)	–
Pridedamo dokumento registracijos data ir numeris	–
Programinės įrangos, kuria naudojantis sudarytas elektroninis dokumentas, pavadinimas	DBSIS, versija 3.5.75.4
Informacija apie elektroninio dokumento ir elektroninio (-ių) parašo (-ų) tikrinimą (tikrinimo data)	Atitinka specifikacijos keliamus reikalavimus. Visi dokumente esantys elektroniniai parašai galioja (2024-01-08 09:40:32)
Paieškos nuoroda	–
Papildomi metaduomenys	Nuorašą suformavo 2024-01-08 09:40:33 DBSIS

JUNGTINĖS VEIKLOS SUTARTIS Nr.1

2019 metų rugpjūčio mėn. 8 diena

Mes, žemiau nurodyti asmenys:

UAB „EKOPASLAUGA“, registracijos kodas 300137906, buveinės adresas Geležinio Vilko g. 13-3, Kaunas, (toliau vadinama „Pagrindiniu partneriu“), atstovaujama direktorės Agripinos Čekauskienės, veikiančios pagal įmonės įstatus,

ir

UAB „Ekometrija“, registracijos kodas 123472655, buveinės adresas Geologų g.11, Vilnius, atstovaujama direktoriaus Roberto Smuko, veikiančio pagal įmonės įstatus,
UAB „AV Consulting“, registracijos kodas 300010061, buveinės adresas P. Vileišio g.9, Vilnius, atstovaujama direktoriaus Vido Revoldo, veikiančio pagal įmonės įstatus,
UAB „Ekosistema“, registracijos kodas 140016636, buveinės adresas Taikos pr.119, Klaipėda, atstovaujama direktoriaus Mariaus Šileikos, veikiančio pagal įmonės įstatus,
UAB „Ekostruktūra“, registracijos kodas 304230247, buveinės adresas Raudondvario pl. 288A-9, Kaunas, atstovaujama direktorės Onos Samuchovienės, veikiančios pagal įmonės įstatus,
UAB „Ekokonsultacijos“, registracijos kodas 300081400, buveinės adresas J. Kubiliaus g.6, Vilnius, atstovaujama direktorės Linos Šleinotaitės Budrienės, veikiančios pagal įmonės įstatus,
UAB „Aplinkos vadyba“, registracijos kodas 300513582, buveinės adresas Vilkpėdės g. 22, Vilnius, atstovaujama direktoriaus Nerijaus Dilbos, veikiančio pagal įmonės įstatus,
UAB „DGE Baltic Soil and Environment“, registracijos kodas 300085690, buveinės adresas Smolensko g. 3, Vilnius, atstovaujama direktoriaus Gedimino Čyžiaus, veikiančio pagal įmonės įstatus,
UAB „Nomine Consult“, registracijos kodas 304493084, buveinės adresas Lvovo g.25-701, Vilnius, atstovaujama direktorės Gintvilės Žvirblytės, veikiančios pagal įmonės įstatus,
UAB „R.A.C.H.E.L. Consulting“, registracijos kodas 126381591, buveinės adresas S. Žukausko g. 33-53, Vilnius, atstovaujama direktoriaus Juliaus Ptašeko, veikiančio pagal įmonės įstatus,
UAB „SWECO LIETUVA“, registracijos kodas 301135783, buveinės adresas Spaudos g. 6-1, Vilnius, atstovaujama direktoriaus Artūro Abromavičiaus, veikiančio pagal įmonės įstatus,
UAB „Ardynas“, registracijos kodas 133884372, buveinės adresas Gedimino g. 47, Kaunas, atstovaujama direktorės Kristinos Norvaišienės, veikiančios pagal įmonės įstatus,
UAB „Infraplanas“, registracijos kodas 160421745, buveinės adresas Donelaičio g. 55-2, Kaunas, atstovaujama direktorės Aušros Švarplienės, veikiančios pagal įmonės įstatus,
UAB „Kelprojektas“, registracijos kodas 234004210, buveinės adresas I. Kanto g. 25, Kaunas, atstovaujama generalinio direktoriaus Algimanto Medžiaušio, veikiančio pagal įmonės įstatus,
MB „Aplinkos modėlis“, registracijos kodas 303005557, buveinės adresas Plytų g. 55-43, Palanga, atstovaujama direktoriaus Dariaus Pavolio, veikiančio pagal įmonės įstatus,
VšĮ Pajūrio tyrimų ir planavimo institutas, registracijos kodas 303211151, buveinės adresas Vilhelmo Berbomo g.10, 201 kab., Klaipėda, atstovaujama direktoriaus Felikso Anusausko, veikiančio pagal įmonės įstatus,
IĮ Terra studija, registracijos kodas 302786918, buveinės adresas Žilvyčių g. 31, Kaunas, atstovaujama direktoriaus Mindaugo Bajoro, veikiančio pagal įmonės įstatus,
MB „Ekoamicus“, registracijos kodas 304823151, buveinės adresas Ukmergės g. 15-27, Kaunas, atstovaujama direktorės Virginijos Žemaitės,

kiekvienas iš kurių toliau vadinamas „Partneriu“, o kartu – „Partneriais“, sudarėme šią sutartį (toliau vadinama „Sutartimi“):

1. SUTARTIES OBJEKTAS IR TIKSLAS

1.1. Šia Sutartimi Partneriai, apjungdami savo lėšas, siekia įsigyti Lietuvos Respublikos 18 hidrometeorologinių stočių penkerių metų (2014 m. - 2018 m.) meteorologinių duomenų paketą aplinkos oro teršalų ir kvapų sklaidos skaičiavimui tuo tikslu pasirašant paslaugų teikimo sutartį (toliau –Pagrindinė sutartis) su Hidrometeorologijos tarnyba prie Aplinkos ministerijos.

2. SUTARTINIAI SANTYKIAI

2.1. Ši Sutartis reguliuoja santykius tarp Pagrindinio Partnerio ir Partnerių bei tarp Partnerių nuo jos įsigaliojimo momento.

2.2. Šia Sutartimi nesukuriamas juridinis asmuo. Taip pat šia Sutartimi tarp Partnerių nesukuriami jokie pavaldumo santykiai. Nei vienas iš Partnerių negali prisiimti įsipareigojimų abiejų Partnerių vardu kitaip nei nustatyta šioje Sutartyje ir/ar kitiems nei šioje Sutartyje numatytiems tikslams.

3. PARTNERIŲ VEIKLA

3.1. Pagrindinis Partneris rengia Jungtinės veiklos sutartį (toliau – JVS) ir tiekia ją el. paštu nurodytais adresais kitiems sutartyje įvardytiems Partneriams.
3.2. Pagrindinis Partneris visų Partnerių vardu pasirašo Pagrindinę sutartį tarp jo ir LR Hidrometeorologijos tarnybos prie Aplinkos ministerijos (toliau – LHMT).
3.3. Kiekvienas iš Partnerių, tame tarpe ir Pagrindinis Partneris pasirašo Jungtinės veiklos sutartį.

4. BENDROSIOS PARTNERIŲ TEISĖS IR PAREIGOS

4.1. Partneriai įsipareigoja:
4.1.1. informuoti vienas kitą nedelsiant, bet ne vėliau kaip per 3 darbo dienas, apie bet kokias aplinkybes dėl kurių JVS ir/ar Pagrindinės sutarties vykdymas žymiai pasunkėtų ar pasidarytų neįmanomas bet kuriam iš Partnerių;
4.1.2. naudoti iš LHMT gautą informacija tik savo tikslams pagal paskirtį, neperleidžiant jos tretiesiems asmenims;
4.1.3. vykdyti Jungtinę veiklą sąžiningai, protingai ir teisingai.

4.2. Partneriai turi teisę:

4.2.1. dalyvauti bet kokiame viešajame pirkime, pateikiant Jungtinės veiklos sutarties kopiją, kaip įrodymą meteorologinių duomenų teisėto įsigijimo ir naudojimo.

5. PARTNERIŲ PAREIŠKIMAI IR GARANTIJOS

5.1. Kiekvienas Partneris šiuo pareiškia bei garantuoja kitam Partneriui, kad:

5.1.1. kiekvienas Partneris atliko visus teisinius veiksmus, būtinus Sutarties tinkamam sudarymui, jos galiojimui ir Sutarties sąlygų vykdymui ir Partneriui nereikia jokio kito leidimo ar sutikimo, išskyrus tuos kuriuos jis jau gavo;

5.1.2. sudarydamas Sutartį ar vykdydamas savo įsipareigojimus, Partneris nepažeis jį saistančių įstatymų, taisyklių, nuostatų, potvarkių, įsipareigojimų ar susitarimų;

5.1.3. Sutartis yra Partneriui galiojantis, teisinis ir jį saistantis įsipareigojimas, kurio vykdymo galima pareikalauti pagal Sutarties sąlygas;

5.1.4. Partneris tinkamai vykdys visas savo sutartines ir kitas prievoles, kurios gali turėti esminės įtakos Sutarties vykdymui;

6. ATSTOVAVIMAS

6.1. Partneriai susitaria, kad santykiuose su LHMT, jiems atstovauja UAB „Ekopaslauga".

6.2. Partneriai taip pat susitaria, kad atstovavimas apima Jungtinės veiklos koordinavimo, bendravimo su LHMT bei atsiskaitymo tikslais.

6.3. Naudodamasi atstovavimo teisėmis UAB „Ekopaslauga" koordinuoja ir kontroliuoja Partnerių veiksmus pasirašant JVS, koordinuoja atsiskaitymo procesą tarp Pagrindinio partnerio ir Partnerių, teikia Partneriams Pagrindinės sutarties pasirašytą kopiją.

7. ATSISKAITYMŲ TVARKA

7.1. Kiekvienas iš Partnerių pagal Pagrindinio partnerio išrašytą išankstinę sąskaitą-faktūrą sumoka nurodytą sumą į Pagrindinio partnerio nurodytą sąskaitą Nr. LT 264010042500824620 / AB LUMINOR bankas per 5 darbo dienas nuo JVS pasirašymo. Sumos įnašas nustatomas padalinant bendrą sumą lygiomis dalimis tarp visų Partnerių įskaitant ir Pagrindinį Partnerį. Bendra mokėjimo suma sudaro – 23278,50 Eurų (dvidešimt trys tūkstančiai du šimtai septyniasdešimt aštuoni Eurai 50 ct.) plius PVM (4888,49 Eurų). Visa mokėtina suma sudaro – 28166,99 Eurų (dvidešimt aštuoni tūkstančiai vienas šimtas šešiasdešimt šeši Eurai 99 ct.).

7.2. Surinktą sumą Pagrindinis partneris sumoka LHMT pagal pateiktą PVM sąskaitą-faktūrą ne vėliau nei per 5 darbo dienas nuo sąskaitos pateikimo.
7.3. Jei bet kuris iš Partnerių atsisako vykdyti įsipareigojimą, numatytą 7.1. punkte, jis privalo Pasišalinus vienam iš Partnerių, bendra suma dalinama po lygiai tarp likusiųjų Partnerių lygiomis dalimis, papildomai išrašant sąskaitą-faktūrą.

8. SUTARTIES GALIOJIMAS IR PABAIGA

8.1. Sutartis įsigalioja, kai ją pasirašo visi Partneriai ir Pagrindinis partneris.
8.2. Sutartis galioja tol, kol įstatymiškai galima naudoti meteorologinius duomemis pagal Pagrindinę sutartį.
8.3. Jeigu kuri nors šios Sutarties nuostata laikoma ar tampa negaliojančia pagal taikomus įstatymus, likusios Sutarties nuostatos lieka toliau galioti. Jei kuri nors Sutarties nuostata ar jos dalis būtų arba taptų negaliojančia arba nebesaistytų Partnerių, Partneriai geranoriškai derasi ir pataiso arba pakeičia ją kita formuluote, kuri kuo tiksliau atspindėtų Šalių ketinimus.

9. GINČŲ SPRENDIMAS IR TAIKYTINA TEISĖ

9.1. Visi ginčai, kylantys dėl šios Sutarties, turi būti sprendžiami abipusio susitarimo pagrindu. Jeigu nepavyksta išspręsti ginčo abipusio susitarimo pagrindu per 1 (vieną) mėnesį, ginčai bus sprendžiami Lietuvos Respublikos teisme.
9.2. Visi klausimai, nesureguliuoti šia Sutartimi yra nustatomi pagal Lietuvos Respublikoje galiojančią teisę.

10. BAIGIAMOSIOS NUOSTATOS

10.1. Visi pranešimai, susiję su šia Sutartimi, turi būti sudaromi raštu ir siunčiami paštu arba el. paštu šiais adresais:

10.1.1. UAB „Ekopaslauga", Taikos pr. 4, Kaunas, uabekopaslauga@gmail.com

10.1.2. UAB „Ekometrija", Geologų g. 11, Vilnius, info@ekometrija.lt

10.1.3. UAB „AV Consulting", P. Vileišio g. 9, Vilnius, vidas@avcon.lt

10.1.4. UAB „Ekosistema", Taikos pr. 119, Klaipėda, info@ekosistema.lt

10.1.5. UAB „Ekostruktūra", Raudondvario pl. 288-A9, Kaunas, o.samuchoviene@ekostruktūra.lt

10.1.6. UAB „Ekokonsultacijos", J. Kubiliaus g. 6, Vilnius, lina@ekokonsultacijos.lt

10.1.7. UAB „Aplinkos vadyba", Vilkpėdės g.22, Vilnius, info@aplinkos vadyba.lt

10.1.8. UAB „DGE Baltic Soil and Environment", Smolensko g.3, Vilnius, info@dge.lt

10.1.9. UAB „Nomine Consult", Lvovo g. 25-701, Vilnius, (adresas korespondencijai: J. Tumo-Vaižganto g. 8-1, 01108, Vilnius), ruta.gadisauskaite@nomineconsult.com

10.1.10. UAB „R.A.C.H.E.L. Consulting", S. Žukausko g. 33-53, Vilnius, info@rachel.t

10.1.11. UAB „Sweco Lietuva", Spaudos g.6-1, Vilnius, vytauskas.belickas@sweco.lt

10.1.12. UAB „Ardynas", Gedimino g.47, Kaunas, j.paplauskiene@ardynas.lt

10.1.13. UAB „Infraplanas", Donelaičio g. 55-2, Kaunas, a.svarpliene@infraplanas.lt

10.1.14. UAB „Kelprojektas“, I. Kanto g. 25, Kaunas, Arvydas. Domatas@kelprojektas.lt

10.1.15. MB „Aplinkos modėlis“, Plytų g. 55-43, Palanga, darius.pavolis@gmail.com

10.1.16. VšĮ Pajūrio tyrimų ir planavimo institutas, Vilhelmo Berbomo g.10, 206 kab., Klaipėda, rosita@corpi.lt
10.1.17. IĮ Terra studija, Žilvičių g. 31, Kaunas, mindaugas.bajoras@gmail.com
10.1.18. MB „Ekoamicus“, Ukmergės g. 15-27, Kaunas, virginija@ ekoamicus.lt

10.1.3. Partneris neturi teisės perduoti savo teisių ir pareigų pagal Sutartį ar perleisti Sutarties be išankstinio raštiško kitų visų Partnerių sutikimo atsižvelgiant į Pagrindinės sutarties nuostatas.

10.1.4. Ši Sutartis sudaryta 18 egzempliorių, turinčių vienodą juridinę galią. Kiekvienas Partneris gauna po vieną Sutarties egzempliorių.

Įmonės ar įstaigos pavadinimas	Atsakingo asmens pareigos, vardas, pavardė	Parašas
UAB „Ekopaslauga“	Direktorė Agripina Čekauskienė	
UAB „Ekometrija“	Direktorius Robertas Smukas	
UAB „ AV Consulting“	Direktorius Vidas Revoldas	
UAB „Ekosistema“	Direktorius Marius Šileika	
UAB „ Ekostruktūra“	Direktorė Ona Samuchovienė	
UAB „ Ekokonsultacijos“	Direktorė Lina Šleinotaitė-Budrienė	
UAB „Aplinkos vadyba“	Direktorius Nerijus Dilba	
UAB „DGE BALTIC SOIL and Environment“	Direktorius Gediminas Čyžius	
UAB „ Nomine Consult“	Direktorė Gintvilė Žvirblytė	
UAB „ R.A.C.H.E.L. Consulting“	Direktorius Julius Ptašekas Įgaliotas asmuo: Neringa Šermukšnienė	
UAB „ SWECO LIETUVA“	Direktorius Artūras Abromavičius	
UAB „ Ardynas“	Direktorė Kristina Norvaišienė	
UAB „ Infraplanas“	Vykdančioji direktorė A. Švarplienė	
UAB Kelprojektas	Komercijos direktorius Gintaras Bajoras	
MB „ Aplinkos modėlis“	Vadovas Darius Pavolis	

VšĮ Pajūrio tyrimų ir planavimo institutas	Direktorius Feliksas Anusauskas	
IĮ Terra studija	Direktorius Mindaugas Bajoras	
MB „Ekoamicus“	Direktorė Virginija Žemaitė	

LIETUVOS HIDROMETEOROLOGIJOS TARNYBOS
PRIE APLINKOS MINISTERIJOS
TYRIMŲ IR PLĖTROS SKYRIUS

UAB „Ekopaslauga“ | 2019-10-11 Sutartį Nr. P6-41 (2019)
Direktorei Agripinai Čekauskienei

El. p. uabekopaslauga@gmail.com

PAŽYMA APIE HIDROMETEOROLOGINES SĄLYGAS

2019 m. spalio 21 d. Nr. (5.58-10)-B8-2716

Elektroniniu paštu pateikiame informaciją teršalų sklaidos skaičiavimams 18-os meteorologijos stočių (toliau – MS) 2014– 2018 m. duomenimis:

Biržų MS koordinatės: 56,193191 ir 24,774184, aukštis virš jūros lygio – 60,2 m;
Dotnuvos MS koordinatės: 55,395993 ir 23,866224, aukštis virš jūros lygio – 69,1 m;
Dūkšto MS koordinatės: 55,517856 ir 26,316140, aukštis virš jūros lygio – 161,6 m;
Kauno MS koordinatės: 54,883960 ir 23,835880, aukštis virš jūros lygio – 76,1 m;
Kybartų MS koordinatės: 54,633167 ir 22,783011, aukštis virš jūros lygio – 56,9 m;
Klaipėdos MS koordinatės: 55,731350 ir 21,091570, aukštis virš jūros lygio – 6,2 m;
Laukuvos MS koordinatės: 55,608860 ir 22,239463, aukštis virš jūros lygio – 165,4 m;
Lazdijų MS koordinatės: 54,232210 ir 23,510680, aukštis virš jūros lygio – 133,2 m;
Nidos MS koordinatės: 55,302210 ir 21,007360, aukštis virš jūros lygio – 2,0 m;
Panevėžio MS koordinatės: 55,735154 ir 24,417184, aukštis virš jūros lygio – 57,1 m;
Raseinių MS koordinatės: 55,394569 ir 23,133073, aukštis virš jūros lygio – 110,7 m;
Šiaulų MS koordinatės: 55,942222 ir 23,331111, aukštis virš jūros lygio – 105,9 m;
Šilutės MS koordinatės: 55,352222 ir 21,446944, aukštis virš jūros lygio – 2,7 m;
Telšių MS koordinatės: 55,991245 ir 22,256657, aukštis virš jūros lygio – 153,3 m;
Ukmergės MS koordinatės: 55,264145 ir 24,760335, aukštis virš jūros lygio – 72,0 m;
Utenos MS koordinatės: 55,515321 ir 25,589692, aukštis virš jūros lygio – 104,8 m;
Varėnos MS koordinatės: 54,248271 ir 24,551760, aukštis virš jūros lygio – 109,1 m;
Vilniaus MS koordinatės: 54,625992 ir 25,107064, aukštis virš jūros lygio – 162,0 m.

Pagal Lietuvos hidrometeorologijos tarnybos prie AM Meteorologinių stebėjimų nuostatus meteorologijos stotyse visi stebėjimai atliekami kas 1 val. (debesuotumo – kas 3 val. 8 kartus per parą (7 MS) arba 5 kartus (11 MS).

Vėjo parametrai matuojami 10 m aukštyje.

Duomenys atitinka Lietuvos Respublikos aplinkos ministro 2016 m. liepos 8 d. įsakymą Nr. D1-492 „Dėl Lietuvos Respublikos aplinkos ministro 2007 m. lapkričio 30 d. įsakymo Nr. D1-653 „Dėl teršalų sklaidos skaičiavimo modelių, foninio aplinkos oro užterštumo duomenų ir meteorologinių duomenų naudojimo ūkinės veiklos poveikiui aplinkos orui įvertinti" pakeitimo".

PRIDEDAMA:

1. Jungtine1.7z;
2. Jungtine2.7z

Vyriausioji specialistė Zina Kitrienė

JUNGTINĖS VEIKLOS SUTARTIS Nr.1

2021 metų lapkričio mėn. 29 diena

Mes, žemiau nurodyti asmenys:

UAB „EKOPASLAUGA“, registracijos kodas 300137906, buveinės adresas Geležinio Vilko g. 13-3, Kaunas, (toliau vadinama „Pagrindiniu partneriu“), atstovaujama direktorės Agripinos Čekauskienės, veikiančios pagal įmonės įstatus,

ir

UAB „Ekometrija“, registracijos kodas 123472655, buveinės adresas Geologų g.11, Vilnius, atstovaujama direktoriaus Roberto Smuko, veikiančio pagal įmonės įstatus,
UAB „AV Consulting“, registracijos kodas 300010061, buveinės adresas P. Vileišio g.9, Vilnius, atstovaujama direktoriaus Vido Revoldo, veikiančio pagal įmonės įstatus,
UAB „Ekosistema“, registracijos kodas 140016636, buveinės adresas Taikos pr.119, Klaipėda, atstovaujama direktoriaus Mariaus Šileikos, veikiančio pagal įmonės įstatus,
UAB „Ekostruktūra“, registracijos kodas 304230247, buveinės adresas Raudondvario pl. 288A-9, Kaunas, atstovaujama direktorės Onos Samuchovienės, veikiančios pagal įmonės įstatus,
UAB „Ekokonsultacijos“, registracijos kodas 300081400, buveinės adresas J. Kubiliaus g.6, Vilnius, atstovaujama direktorės Linos Šleinotaitės Budrienės, veikiančios pagal įmonės įstatus,
UAB „Aplinkos vadyba“, registracijos kodas 300513582, buveinės adresas Vilkpėdės g. 22, Vilnius, atstovaujama direktoriaus Nerijaus Dilbos, veikiančio pagal įmonės įstatus,
UAB „DGE Baltic Soil and Environment“, registracijos kodas 300085690, buveinės adresas Smolensko g. 3, Vilnius, atstovaujama direktoriaus Gedimino Čyžiaus, veikiančio pagal įmonės įstatus,
UAB „Nomine Consult“, registracijos kodas 304493084, buveinės adresas Lvovo g.25-701, Vilnius, atstovaujama direktorės Gintvilės Žvirblytės, veikiančios pagal įmonės įstatus,
UAB „SWECO LIETUVA“, registracijos kodas 301135783, buveinės adresas Spaudos g. 6-1, Vilnius, atstovaujama viceprezidento Egidijaus Kunevičiaus, veikiančio pagal įmonės įstatus,
UAB „Ardynas“, registracijos kodas 133884372, buveinės adresas Gedimino g. 47, Kaunas, atstovaujama direktoriaus Nerijaus Rudelevičiaus, veikiančio pagal įmonės įstatus,
UAB „Infraplanas“, registracijos kodas 160421745, buveinės adresas Inovacijos g. 3, Biruliškių k., atstovaujama direktorės Aušros Švarplienės, veikiančios pagal įmonės įstatus,
UAB „Kelprojektas“, registracijos kodas 234004210, buveinės adresas I. Kanto g. 25, Kaunas, atstovaujama aplinkosaugos skyriaus vadovo Aivaro Bragos, veikiančio pagal įmonės įstatus,
MB „Aplinkos modelis“, registracijos kodas 303005557, buveinės adresas Plytų g. 55-43, Palanga, atstovaujama direktoriaus Dariaus Pavolio, veikiančio pagal įmonės įstatus,
VšĮ Pajūrio tyrimų ir planavimo institutas, registracijos kodas 303211151, buveinės adresas Vilhelmo Berbomo g.10, 201 kab., Klaipėda, atstovaujama direktorės Rositos Milerienės, veikiančios pagal įmonės įstatus,
IĮ „Terra studija“, registracijos kodas 302786918, buveinės adresas Žilvyčių g. 31, Kaunas, atstovaujama direktoriaus Mindaugo Bajoro, veikiančio pagal įmonės įstatus,
MB „Ekoamicus“, registracijos kodas 304823151, buveinės adresas Ukmergės g. 15-27, Kaunas, atstovaujama direktorės Virginijos Žemaitės.

1. SUTARTIES OBJEKTAS IR TIKSLAS

1.1. Šia Sutartimi Partneriai, apjungdami savo lėšas, siekia įsigyti Lietuvos Respublikos 18 hidrometeorologinių stočių dvejų metų (2019 m. - 2020 m.) meteorologinių duomenų paketą aplinkos oro teršalų ir kvapų sklaidos skaičiavimui, tuo tikslu pasirašant paslaugų teikimo sutartį (toliau –Pagrindinė sutartis) su Lietuvos hidrometeorologijos tarnyba prie Aplinkos ministerijos.

2. SUTARTINIAI SANTYKIAI

2.1. Ši Sutartis reguliuoja santykius tarp Pagrindinio Partnerio ir Partnerių bei tarp Partnerių nuo jos įsigaliojimo momento.

2.2. Šia Sutartimi nesukuriamas juridinis asmuo. Taip pat šia Sutartimi tarp Partnerių nesukuriami jokie pavaldumo santykiai. Nei vienas iš Partnerių negali prisiimti įsipareigojimų abiejų Partnerių vardu kitaip nei nustatyta šioje Sutartyje ir/ar kitiems nei šioje Sutartyje numatytiems tikslams.

3. PARTNERIŲ VEIKLA

3.1. Pagrindinis Partneris rengia Jungtinės veiklos sutartį (toliau – JVS) ir tiekia ją el. paštu nurodytais adresais kitiems sutartyje įvardytiems Partneriams.
3.2. Pagrindinis Partneris visų Partnerių vardu pasirašo Pagrindinę sutartį tarp jo ir Lietuvos hidrometeorologijos tarnybos prie Aplinkos ministerijos (toliau – LHMT).
3.3. Kiekvienas iš Partnerių, tame tarpe ir Pagrindinis Partneris pasirašo Jungtinės veiklos sutartį.

4. BENDROSIOS PARTNERIŲ TEISĖS IR PAREIGOS

4.1. Partneriai įsipareigoja:
4.1.1. informuoti vienas kitą nedelsiant, bet ne vėliau kaip per 3 darbo dienas, apie bet kokias aplinkybes dėl kurių JVS ir/ar Pagrindinės sutarties vykdymas žymiai pasunkėtų ar pasidarytų neįmanomas bet kuriam iš Partnerių;
4.1.2. naudoti iš LHMT gautą informacija tik savo tikslams pagal paskirtį, neperleidžiant jos tretiesiems asmenims;
4.1.3. vykdyti Jungtinę veiklą sąžiningai, protingai ir teisingai.

4.2. Partneriai turi teisę:
4.2.1. dalyvauti bet kokiame viešajame pirkime, pateikiant Jungtinės veiklos sutarties kopiją kaip įrodymą dėl meteorologinių duomenų teisėto įsigijimo ir naudojimo.

5. PARTNERIŲ PAREIŠKIMAI IR GARANTIJOS

5.1. Kiekvienas Partneris šiuo pareiškia bei garantuoja kitam Partneriui, kad:
5.1.1. kiekvienas Partneris atliko visus teisinius veiksmus, būtinus Sutarties tinkamam sudarymui, jos galiojimui ir Sutarties sąlygų vykdymui ir Partneriui nereikia jokio kito leidimo ar sutikimo, išskyrus tuos kuriuos jis jau gavo;
5.1.2. sudarydamas Sutartį ar vykdydamas savo įsipareigojimus, Partneris nepažeis jį saistančių įstatymų, taisyklių, nuostatų, potvarkių, įsipareigojimų ar susitarimų;
5.1.3. Sutartis yra Partneriui galiojantis, teisinis ir jį saistantis įsipareigojimas, kurio vykdymo galima pareikalauti pagal Sutarties sąlygas;
5.1.4. Partneris tinkamai vykdys visas savo sutartines ir kitas prievoles, kurios gali turėti esminės įtakos Sutarties vykdymui.

6. ATSTOVAVIMAS

6.1. Partneriai susitaria, kad santykiuose su LHMT, jiems atstovauja UAB „Ekopaslauga".
6.2. Partneriai taip pat susitaria, kad atstovavimas apima Jungtinės veiklos koordinavimo, bendravimo su LHMT bei atsiskaitymo tikslais.
6.3. Naudodamasi atstovavimo teisėmis UAB „Ekopaslauga" koordinuoja ir kontroliuoja Partnerių veiksmus pasirašant JVS, koordinuoja atsiskaitymo procesą tarp Pagrindinio partnerio ir Partnerių, teikia Partneriams Pagrindinės sutarties pasirašytą kopiją.

7. ATSISKAITYMŲ TVARKA

7.1. Kiekvienas iš Partnerių pagal Pagrindinio partnerio išrašytą išankstinę sąskaitą-faktūrą sumoka nurodytą sumą į Pagrindinio partnerio nurodytą sąskaitą Nr. LT 264010042500824620 / AB LUMINOR bankas per 5 darbo dienas nuo JVS pasirašymo. Sumos įnašas nustatomas padalinant bendrą sumą lygiomis dalimis tarp visų Partnerių, įskaitant ir Pagrindinį Partnerį. Bendra mokėjimo suma sudaro – 9311,40 Eurų (devyni tūkstančiai trys šimtai vienolika Eurų 40 ct.) ir PVM (1955,39 Eurų). Visa mokėtina suma sudaro – 11266,79 Eurų (vienuolika tūkstančių du šimtai šešiasdešimt šeši Eurai 79 ct).

7.2. Surinktą sumą Pagrindinis partneris sumoka LHMT pagal pateiktą PVM sąskaitą-faktūrą ne vėliau nei per 5 darbo dienas nuo sąskaitos pateikimo.
7.3. Jei bet kuris iš Partnerių atsisako vykdyti įsipareigojimą, numatytą 7.1. punkte, jis privalo Pasišalinus vienam iš Partnerių, bendra suma dalinama po lygiai tarp likusiųjų Partnerių lygiomis dalimis, papildomai išrašant sąskaitą-faktūrą.

8. SUTARTIES GALIOJIMAS IR PABAIGA

8.1. Sutartis įsigalioja, kai ją pasirašo visi Partneriai ir Pagrindinis partneris.
8.2. Sutartis galioja tol, kol įstatymiškai galima naudoti meteorologinius duomenis pagal Pagrindinę sutartį.
8.3. Jeigu kuri nors šios Sutarties nuostata laikoma ar tampa negaliojančia pagal taikomus įstatymus, likusios Sutarties nuostatos lieka toliau galioti. Jei kuri nors Sutarties nuostata ar jos dalis būtų arba taptų negaliojančia arba nebesaistytų Partnerių, Partneriai geranoriškai derasi ir pataiso arba pakeičia ją kita formuluote, kuri kuo tiksliau atspindėtų Šalių ketinimus.

9. GINČŲ SPRENDIMAS IR TAIKYTINA TEISĖ

9.1. Visi ginčai, kylantys dėl šios Sutarties, turi būti sprendžiami abipusio susitarimo pagrindu. Jeigu nepavyksta išspręsti ginčo abipusio susitarimo pagrindu per 1 (vieną) mėnesį, ginčai bus sprendžiami Lietuvos Respublikos teisme.
9.2. Visi klausimai, nesureguliuoti šia Sutartimi yra nustatomi pagal Lietuvos Respublikoje galiojančią teisę.

10. BAIGIAMOSIOS NUOSTATOS

10.1. Visi pranešimai, susiję su šia Sutartimi, turi būti sudaromi raštu ir siunčiami paštu arba el. paštu šiais adresais:
10.1.1. UAB „Ekopaslauga“, Taikos pr. 4, Kaunas, uabekopaslauga@gmail.com

10.1.2. UAB „Ekometrija“, Geologų g. 11, Vilnius, info@ekometrija.lt

10.1.3. UAB „AV Consulting“, P. Vileišio g. 9, Vilnius, vidas@avcon.lt

10.1.4. UAB „Ekosistema“, Taikos pr. 119, Klaipėda, info@ekosistema.lt

10.1.5. UAB „Ekostruktūra“, Raudondvario pl. 288-A9, Kaunas, o.samuchoviene@ekostruktura.lt

10.1.6. UAB „Ekokonsultacijos“, J. Kubiliaus g. 6, Vilnius, lina@ekokonsultacijos.lt

10.1.7. UAB „Aplinkos vadyba“, Vilkpėdės g.22, Vilnius, info@aplinkosvadyba.lt

10.1.8. UAB „DGE Baltic Soil and Environment“, Smolensko g.3, Vilnius, info@dge.lt

10.1.9. UAB „Nomine Consult“, Lvovo g. 25-701, Vilnius, (adresas korespondencijai: J. Tumo-Vaižganto g. 8-1, 01108, Vilnius), ruta.gadisauskaite@nomineconsult.com

10.1.10. UAB „Sweco Lietuva“, Spaudos g.6-1, Vilnius, Justinas.Musteikis@Sweco.lt

10.1.11. UAB „Ardynas“, Gedimino g.47, Kaunas, j.paplauskiene@ardynas.lt

10.1.12. UAB „Infraplanas“, Inovacijos g.3, Biruliškių k., a.svarpliene@infraplanas.lt

10.1.13. UAB „Kelprojektas“, I. Kanto g. 25, Kaunas, aivaras.braga@kelprojektas.lt

10.1.14. MB „Aplinkos modėlis“, Plytų g. 55-43, Palanga, darius.pavolis@gmail.com

10.1.15. VšĮ Pajūrio tyrimų ir planavimo institutas, Vilhelmo Berbomo g.10, 206 kab., Klaipėda, rosita@corpi.lt

10.1.16. IĮ Terra studija, Žilvičių g. 31, Kaunas, mindaugas.bajoras@gmail.com

10.1.17. MB „Ekoamicus", Ukmergės g. 15-27, Kaunas, virginija@ekoamicus.lt

10.2. Partneris neturi teisės perduoti savo teisių ir pareigų pagal Sutartį ar perleisti Sutarties be išankstinio raštiško kitų visų Partnerių sutikimo atsižvelgiant į Pagrindinės sutarties nuostatas.
10.3. Ši Sutartis sudaryta 17 egzempliorių, turinčių vienodą juridinę galią. Kiekvienas Partneris gauna po vieną Sutarties egzempliorių.

Įmonės ar įstaigos pavadinimas	Atsakingo asmens pareigos, vardas, pavardė	Parašas
UAB „Ekopaslauga"	Direktorė Agripina Čekauskienė	
UAB „Ekostruktūra"	Direktorė Ona Samuchovienė	
UAB „Ardynas"	Direktorius Nerijus Rudelevičius	
UAB „Infraplanas"	Vykdančioji direktorė Aušra Švarplienė	
IĮ Terra studija	Direktorius Mindaugas Bajoras	
UAB Kelprojektas	Aplinkosaugos skyriaus vadovas Aivaras Braga	
MB „Ekoamicus"	Direktorė Virginija Žemaitė	
UAB „Ekometrija"	Direktorius Robertas Smukas	
UAB „AV Consulting"	Direktorius Vidas Revoldas	
UAB „Ekokonsultacijos"	Direktorė Lina Šleinotaitė-Budrienė	
UAB „SWECO LIETUVA"	Viceprezidentas Egidijus Kunevičius	
UAB „DGE BALTIC SOIL and Environment"	Direktorius Gediminas Čyžius	
UAB „Aplinkos vadyba"	Direktorius Nerijus Dilba	
UAB „Nomine Consult"	Direktorė Gintvilė Žvirblytė	

UAB „Ekosistema“	Direktorius Marius Šileika	
MB „ Aplinkos modėlis“	Vadovas Darius Pavolis	
VšĮ Pajūrio tyrimų ir planavimo institutas	Direktorė Rosita Milerienė	

LIETUVOS HIDROMETEOROLOGIJOS TARNYBOS
PRIE APLINKOS MINISTERIJOS
KLIMATO IR TYRIMŲ SKYRIUS

UAB „Ekopaslauga"
Direktorei Agripinai Čekauskienei

El. p. uabekopaslauga@gmail.com

Į 2021-11-29 Sutartį Nr. P6-31a (2021)

PAŽYMA APIE HIDROMETEOROLOGINES SĄLYGAS

2021 m. gruodžio 22 d. Nr. (5.58-10)-B8-3151

Elektroniniu paštu pateikiame informaciją teršalų sklaidos skaičiavimams 18-os meteorologijos stočių (toliau - MS) 2019- 2020 m. duomenimis:

Biržų MS koordinatės: 56,193191 ir 24,774184, aukštis virš jūros lygio - 60,2 m;
Dotnuvos MS koordinatės: 55,395993 ir 23,866224, aukštis virš jūros lygio - 69,1 m;
Dūkšto MS koordinatės: 55,517856 ir 26,316140, aukštis virš jūros lygio - 161,6 m;
Kauno MS koordinatės: 54,883960 ir 23,835880, aukštis virš jūros lygio - 76,1 m;
Kybartų MS koordinatės: 54,633167 ir 22,783011, aukštis virš jūros lygio - 56,9 m;
Klaipėdos MS koordinatės: 55,731350 ir 21,091570, aukštis virš jūros lygio - 6,2 m;
Laukuvos MS koordinatės: 55,608860 ir 22,239463, aukštis virš jūros lygio - 165,4 m;
Lazdijų MS koordinatės: 54,232210 ir 23,510680, aukštis virš jūros lygio - 133,2 m;
Nidos MS koordinatės: 55,302210 ir 21,007360, aukštis virš jūros lygio - 2,0 m;
Panevėžio MS koordinatės: 55,735154 ir 24,417184, aukštis virš jūros lygio - 57,1 m;
Raseinių MS koordinatės: 55,394569 ir 23,133073, aukštis virš jūros lygio - 110,7 m;
Šiaulų MS koordinatės: 55,942222 ir 23,331111, aukštis virš jūros lygio - 105,9 m;
Šilutės MS koordinatės: 55,352222 ir 21,446944, aukštis virš jūros lygio - 2,7 m;
Telšių MS koordinatės: 55,991245 ir 22,256657, aukštis virš jūros lygio - 153,3 m;
Ukmergės MS koordinatės: 55,264145 ir 24,760335, aukštis virš jūros lygio - 72,0 m;
Utenos MS koordinatės: 55,515321 ir 25,589692, aukštis virš jūros lygio - 104,8 m;
Varėnos MS koordinatės: 54,248271 ir 24,551760, aukštis virš jūros lygio - 109,1 m;
Vilniaus MS koordinatės: 54,625992 ir 25,107064, aukštis virš jūros lygio - 162,0 m.

Pagal Lietuvos hidrometeorologijos tarnybos prie AM Meteorologinių stebėjimų nuostatus meteorologijos stotyse visi stebėjimai atliekami kas 1 val.

Vėjo parametrai matuojami 10 m aukštyje.

Duomenys atitinka Lietuvos Respublikos aplinkos ministro 2016 m. liepos 8 d. įsakymą Nr. D1-492 „Dėl Lietuvos Respublikos aplinkos ministro 2007 m. lapkričio 30 d. įsakymo Nr. D1-653 „Dėl teršalų sklaidos skaičiavimo modelių, foninio aplinkos oro užterštumo duomenų ir meteorologinių duomenų naudojimo ūkinės veiklos poveikiui aplinkos orui įvertinti" pakeitimo".

PRIDEDAMA:

1. Jungtine1.7z;
2. Jungtine2.7z

Vyriausioji specialistė Zina Kitrienė

LIETUVOS HIDROMETEOROLOGIJOS TARNYBOS
PRIE APLINKOS MINISTERIJOS
KLIMATO IR TYRIMŲ SKYRIUS

UAB „Ekopaslauga“ Į 2023-12-13 Sutartį Nr. P6/2023-25
Direktorei Agripinai Čekauskienei

El. p. uabekopaslauga@gmail.com

PAŽYMA APIE HIDROMETEOROLOGINES SĄLYGAS

2023 m. Nr. (8.42-10)-B8-

Elektroniniu paštu pateikiame informaciją teršalų sklaidos skaičiavimams 18-os meteorologijos stočių (toliau – MS) 2021– 2022 m. duomenimis:

Biržų MS koordinatės: 56,193191 ir 24,774184, aukštis virš jūros lygio – 60,2 m;
Dotnuvos MS koordinatės: 55,395993 ir 23,866224, aukštis virš jūros lygio – 69,1 m;
Dūkšto MS koordinatės: 55,517856 ir 26,316140, aukštis virš jūros lygio – 161,6 m;
Kauno MS koordinatės: 54,883960 ir 23,835880, aukštis virš jūros lygio – 76,1 m;
Kybartų MS koordinatės: 54,633167 ir 22,783011, aukštis virš jūros lygio – 56,9 m;
Klaipėdos MS koordinatės: 55,731350 ir 21,091570, aukštis virš jūros lygio – 6,2 m;
Laukuvos MS koordinatės: 55,608860 ir 22,239463, aukštis virš jūros lygio – 165,4 m;
Lazdijų MS koordinatės: 54,232210 ir 23,510680, aukštis virš jūros lygio – 133,2 m;
Nidos MS koordinatės: 55,302210 ir 21,007360, aukštis virš jūros lygio – 2,0 m;
Panevėžio MS koordinatės: 55,735154 ir 24,417184, aukštis virš jūros lygio – 57,1 m;
Raseinių MS koordinatės: 55,394569 ir 23,133073, aukštis virš jūros lygio – 110,7 m;
Šiaulų MS koordinatės: 55,942222 ir 23,331111, aukštis virš jūros lygio – 105,9 m;
Šilutės MS koordinatės: 55,352222 ir 21,446944, aukštis virš jūros lygio – 2,7 m;
Telšių MS koordinatės: 55,991245 ir 22,256657, aukštis virš jūros lygio – 153,3 m;
Ukmergės MS koordinatės: 55,264145 ir 24,760335, aukštis virš jūros lygio – 72,0 m;
Utenos MS koordinatės: 55,515321 ir 25,589692, aukštis virš jūros lygio – 104,8 m;
Varėnos MS koordinatės: 54,248271 ir 24,551760, aukštis virš jūros lygio – 109,1 m;
Vilniaus MS koordinatės: 54,625992 ir 25,107064, aukštis virš jūros lygio – 162,0 m.

Pagal Lietuvos hidrometeorologijos tarnybos prie AM Meteorologinių stebėjimų nuostatus meteorologijos stotyse visi stebėjimai atliekami kas 1 val.

Vėjo parametrai matuojami 10 m aukštyje.

Duomenys atitinka Lietuvos Respublikos aplinkos ministro 2016 m. liepos 8 d. įsakymą Nr. D1-492 „Dėl Lietuvos Respublikos aplinkos ministro 2007 m. lapkričio 30 d. įsakymo Nr. D1-653 „Dėl teršalų sklaidos skaičiavimo modelių, foninio aplinkos oro užterštumo duomenų ir meteorologinių duomenų naudojimo ūkinės veiklos poveikiui aplinkos orui įvertinti“ pakeitimo“.

Duomenys (Jungtine1.7z ir Jungtine2.7z) išsiųsti el. paštu uabekopaslauga@gmail.com.

Vyriausioji specialistė Zina Kitrienė

DETALŪS METADUOMENYS	
Dokumento sudarytojas (-ai)	Lietuvos hidrometeorologijos tarnyba prie Aplinkos ministerijos 290743240, Oršos g. 8, Vilnius
Dokumento pavadinimas (antraštė)	PAŽYMA APIE H/M SĄLYGAS
Dokumento registracijos data ir numeris	2024-01-02 Nr. (5.58-10 Mr)-B8-42
Dokumento gavimo data ir dokumento gavimo registracijos numeris	–
Dokumento specifikacijos identifikavimo žymuo	ADOC-V1.0
Parašo paskirtis	Pasirašymas
Parašą sukūrusio asmens vardas, pavardė ir pareigos	Zina Kitrienė, Vyriausiasis specialistas, Klimato ir tyrimų skyrius
Sertifikatas išduotas	ZINA KITRIENĖ LT
Parašo sukūrimo data ir laikas	2024-01-02 14:28:50 (GMT+02:00)
Parašo formatas	XAdES-T
Laiko žymoje nurodytas laikas	2024-01-02 14:29:10 (GMT+02:00)
Informacija apie sertifikavimo paslaugų teikėją	EID-SK 2016, AS Sertifitseerimiskeskus EE
Sertifikato galiojimo laikas	2020-06-10 13:54:30 – 2025-06-09 23:59:59
Informacija apie būdus, naudotus metaduomenų vientisumui užtikrinti	"Registravimas" paskirties metaduomenų vientisumas užtikrintas naudojant "RCSC IssuingCA, VI Registru centras - i.k. 124110246 LT" išduotą sertifikatą "DBSIS, Informatikos ir ryšių departamentas prie Lietuvos Respublikos vidaus reikalų ministerijos, į.k.188774822 LT", sertifikatas galioja nuo 2022-05-19 16:48:06 iki 2025-05-18 16:48:06
Pagrindinio dokumento priedų skaičius	–
Pagrindinio dokumento pridedamų dokumentų skaičius	–
Pridedamo dokumento sudarytojas (-ai)	–
Pridedamo dokumento pavadinimas (antraštė)	–
Pridedamo dokumento registracijos data ir numeris	–
Programinės įrangos, kuria naudojantis sudarytas elektroninis dokumentas, pavadinimas	DBSIS, versija 3.5.74.7
Informacija apie elektroninio dokumento ir elektroninio (-ių) parašo (-ų) tikrinimą (tikrinimo data)	Atitinka specifikacijos keliamus reikalavimus. Visi dokumente esantys elektroniniai parašai galioja (2024-01-02 14:30:32)
Paieškos nuoroda	–
Papildomi metaduomenys	Nuorašą suformavo 2024-01-02 14:30:33 DBSIS

5.4 PRIEDĖLIS. Upės hidrauliniai – hidrologiniai tyrimai

UAB „Infraplanas“

Mokslinio tiriamojo darbo

Projektuojamo Klaipėdos r. Paupulių smėlio ir žvyro karjero apsauginių dambų poveikio Akmenos-Danės upės hidrauliniam-hidrologiniam režimui modeliniai tyrimai

ataskaita

Autorius doc., dr. Arvydas Šikšnys

Darbas atliktas pagal sutartį Nr. AŠ_24-01-05, sudarytą 2024 m. sausio 5 d.
A.Šikšnio individualios veiklos pažyma Nr. 882341

Kaunas

2024

TURINYS

TURINYS 2
1. ĮVADAS 3
2. DARBO METODIKA 6
2.1. Hidrologinės sąlygos 6
2.2. Hidrodinamikos modelių charakteristikos 6
2.3. Hidrodinamikos modelių dugno paviršiaus šiurkštumas 8
2.4. Hidrodinamikos modelio derinimas 10
2.5. Modeliavimo rezultatų analizė 10
3. DARBO REZULTATAI 11
3.1. Projektuojamų apsauginių dambų poveikis Akmenos-Danės upės vandens lygiams 11
3.2. Projektuojamų apsauginių dambų poveikis Akmenos-Danės upės tėkmės greičiams 14
3.2.1. Vidutinio 50% tikimybės potvynio tėkmės greičiai ir jų pokyčiai dėl apsauginių dambų poveikio 14
3.2.2. Didelės 10% tikimybės potvynio tėkmės greičiai ir jų pokyčiai dėl apsauginių dambų poveikio 17
3.2.3. Mažos 1% tikimybės potvynio tėkmės greičiai ir jų pokyčiai dėl apsauginių dambų poveikio 21
3.3. Apsauginių dambų poveikis Akmenos-Danės upės dugninių nešmenų judėjimui ir dugno deformacijoms 23
IŠVADOS 24

1. ĮVADAS

Klaipėdos rajone 25 ha ploto sklype yra projektuojamas Paupulių smėlio ir žvyro karjeras, kurio dalis patenka į Akmenos-Danės upės potvynių apsėmimų zoną (1.1 pav.).

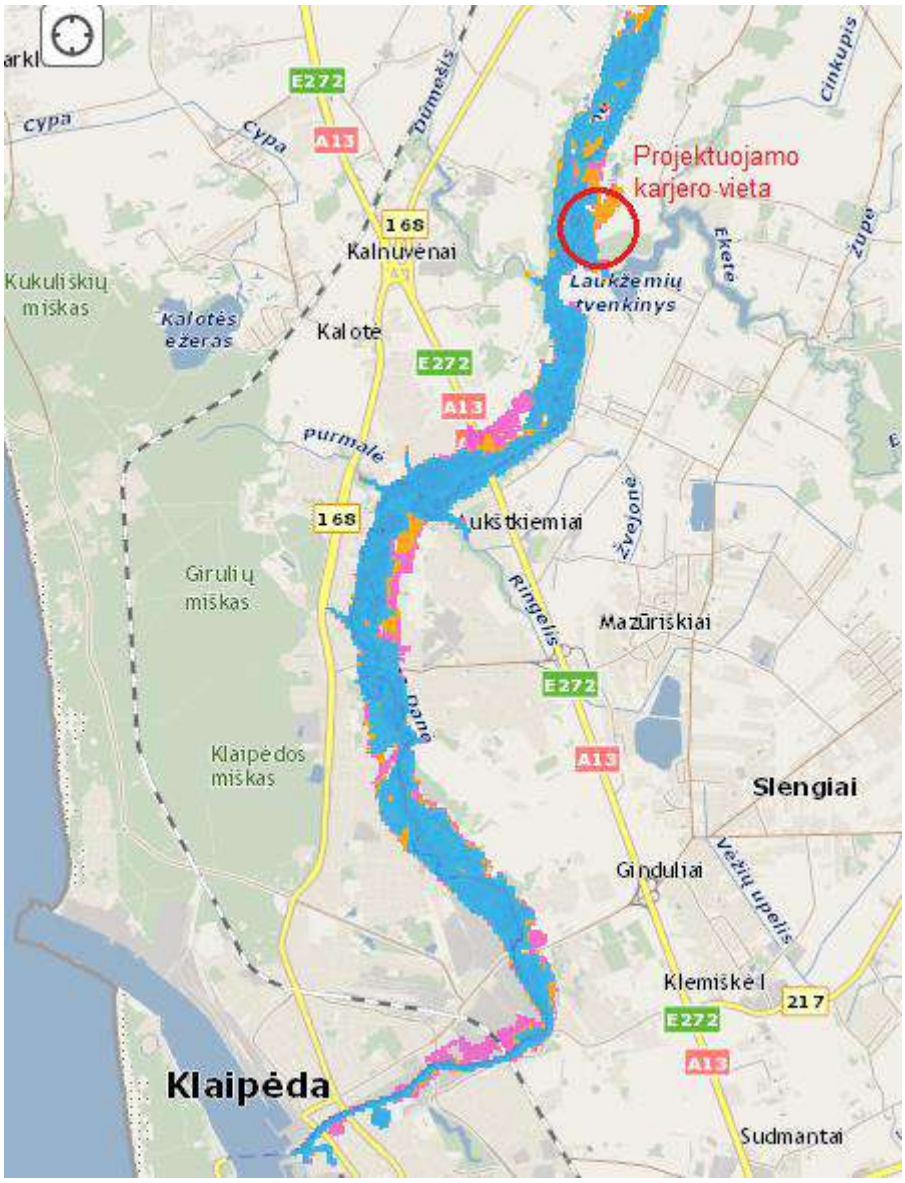

1.1 pav. Akmenos-Danės upės potvynių žemėlapis ir Paupulių smėlio ir žvyro karjero vieta[1]

[1] https://www.arcgis.com/home/webmap/viewer.html?webmap=9744374741c2463080328164ef4e07f7

Karjero apsaugai nuo potvynių numatoma statyti apsaugines dambas, kaip pavaizduota 1.2 paveiksle. Jų aukštis nevienodas, priklauso nuo reljefo, apytiksliai lygus 2...3 metrai nuo žemės paviršiaus (1.3 pav.).

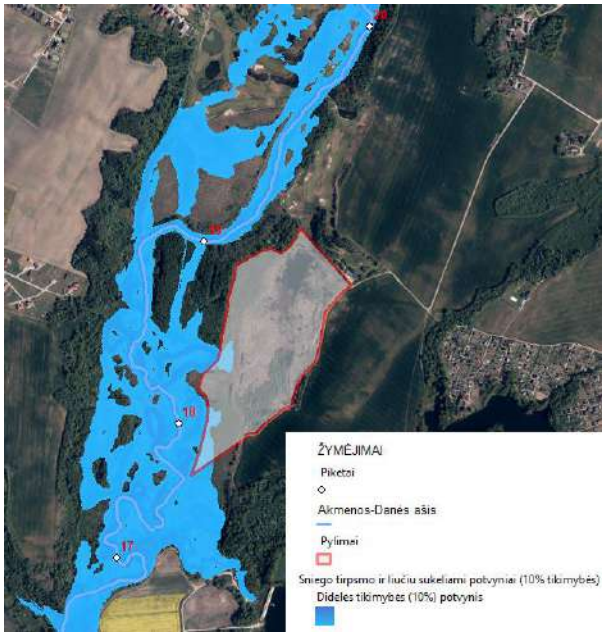

1.2 pav. Akmenos-Danės 10% tikimybės potvynių zona ir projektuojamo Paupulių smėlio ir žvyro karjero apsauginių dambų padėtis

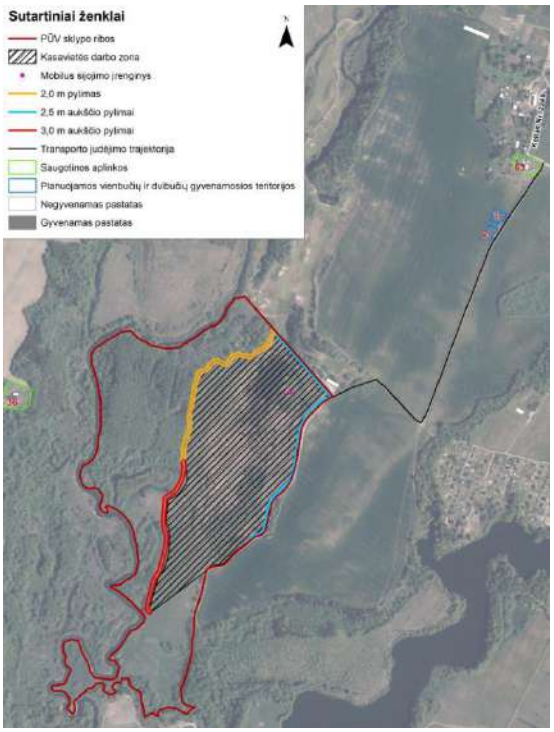

1.3 pav. Paupulių smėlio ir žvyro karjero apsauginių dambų/pylimų padėtis plane[2]

Dėl tokių būsimų žemės paviršiaus reljefo pokyčių Akmenos-Danės potvynių zonoje projektuojamos apsauginės dambos gali turėti poveikį upės potvynių praleidimo sąlygoms ir jos hidrauliniam-hidrologiniam režimui: vandens lygiams, tėkmės greičiams ir upės dugno deformacijoms.

Šio darbo tikslas – atlikti modelinius tyrimus ir nustatyti projektuojamo Paupulių smėlio ir žvyro karjero apsauginių dambų poveikį Akmenos-Danės upės hidrauliniam-hidrologiniam režimui.

Darbo uždaviniai:

1. Paruošti Akmenos-Danės upės ruožo ties Paupulių kaimu potvynių hidrodinamikos skaitmeninius modelius esamo žemės paviršiaus sąlygomis - „0“ batimetrijos variante ir pastačius projektuojamo karjero apsaugines dambas 1 batimetrijos variante.
2. Kiekvienam batimetrijos variantui sumodeliuoti Akmenos-Danės upės potvynių hidrodinamiką trims hidrologinėms sąlygomis: 1) esant 50% tikimybės pavasario potvynio vandens lygiams ir debitams; 2) didelės 10% tikimybės pavasario potvynio sąlygomis; 4) mažos 1% tikimybės pavasario potvynio sąlygomis.
3. Nustatyti ir įvertinti projektuojamų apsauginių dambų poveikį Akmenos-Danės upės potvynių tėkmės greičiams ir vandens lygiams bei potvynių užliejamai teritorijai trejomis 2 p. nurodytomis hidrologinėmis sąlygomis.
4. Nustatyti projektuojamo karjero apsauginių dambų poveikį Akmenos-Danės upės dugninių nešmenų judėjimui ir dugno deformacijoms 2 p. nurodytomis hidrologinėmis sąlygomis.
5. Pateikti išvadas dėl projektuojamo karjero apsauginių dambų galimos neigiamos įtakos Akmenos-Danės upės potvynių hidrauliniam-hidrologiniam režimui.

[2] UAB Infraplanas. Paupulių smėlio ir žvyro telkinio (Kalnuvėnų k., Sendvario sen., Klaipėdos r. sav.) kasybos triukšmo ir oro taršos modeliavimas. 2023.

2. DARBO METODIKA

2.1. Hidrologinės sąlygos

Modelių hidrologinės sąlygos buvo nustatytos remiantis ankstesniuose mūsų darbuose naudotais duomenimis bei potvynių žemėlapiais: 1) potvynių vandens lygiai – pagal potvynių žemėlapių duomenis[3]; 2) vandens debitai 1% ir 10% tikimybių potvyniams – pagal potvynių žemėlapius; 50% tikimybės potvyniui - perkelti iš Kretingos VMS išmatuotų pavasario potvynių maksimalių debitų.

Šie duomenys pateikti 2.1 lentelėje.

2.1 lent. Modelių hidrologinės sąlygos

Hidrologinės sąlygos	Vandens debitai, m^3/s		Vandens lygiai (LAS07), m
	Akmena-Danė, Kretingos VMS Pk29km	Akmena- Danė, su Eketės upe Pk17km	Modelio žemutinės riba, Pk16,4km
Vidutinis (50% tikimybės) pavasario potvynis	49	66	3,45
Didelės (10%) tikimybės pavasario potvynis	78	105	3,80
Mažos (1%) tikimybės pavasario potvynis	105	142	4,10

2.2. Hidrodinamikos modelių charakteristikos

Atvirų vandens telkinių hidrodinamikos modeliavimo metodika yra detaliai pateikta ankstesniuose mūsų darbuose[3,4]. Čia aptarsime tik šiam darbui paruošto ir naudojamo modelio charakteristikas.

Hidrodinamikos modeliavimui būtinas Akmenos-Danės upės dugno ir apsemiamų slėnių paviršiaus skaitmeninis reljefo modelis (SRM) buvo paruoštas pagal upių vagų ir slėnių SRM, naudotus potvynių žemėlapių sudarymui[5]. Iš šių pakankamai detalių duomenų stačiakampių gardelių tinkle buvo paruoštas apie 4 km ilgio nagrinėjamo Akmenos-Danės ruožo SRM (2.1 pav.).

Atsižvelgiant į šiam darbui keliamus reikalavimus, modelio elementarių gardelių matmenys buvo 4x4m. Hidrodinamikos modeliai buvo sudaryti iš 571 stulpelių ir 671 eilutės, arba 383141 elementarios gardelės, tam tarpe daugiau kaip 200 tūkst. gardelių buvo „šlapios“. Modelio atvirose ribose 40...50 m ilgio ruožuose SRM buvo pataisytas taip, kad vandens tėkmė ties modelio ribomis būtų artima tolyginei ir atitiktų skaitmeniniam modeliui keliamus reikalavimus. Šie ribiniai ruožai nepriskiriami modeliavimo rezultatams ir neanalizuojami.

Iš šių duomenų buvo paruoštas hidrodinamikos modelio batimetrinių duomenų masyvas stačiakampių gardelių tinkle, atitinkantis esamą dugno reljefą, kuris toliau žymimas variantu „0“ variantu. Batimetrijos duomenų 1 variantas buvo gautas iš „0“ batimetrijos varianto, jį papildžius dirbama (naudojama) karjero teritorija, apjuosta pakankamai aukštu apsauginiu pylimu ir apsaugine

[3] Šikšnys A. Atvirų vandens telkinių hidrodinamikos skaitmeninis modeliavimas. Mokomoji knyga. 2007, 60p.
[4] Šikšnys A. Atvirų vandens telkinių hidrodinamikos skaitmeninis modeliavimas. Metodiniai patarimai. Kaunas, Ardiva, 2008. 60 p.
[5] Nemuno žemupio potvynių hidrodinamikos modeliavimo metodikos paruošimas. Užsakovas - UAB „HNIT Baltic“, darbo vadovas A.Šikšnys, 2013.

damba. 2.2 paveiksle matyti, kad dalis apsauginių dambų karjero teritorijos patenka į didelės (10%) tikimybės potvynių apsėmimų zoną, vadinasi, ekstremalių potvynių sąlygomis apsauginiai pylimai gali turėti poveikį upės potvynių hidraulinėms-hidrologinėms charakteristikoms – vandens lygiams ir tėkmės greičiams.

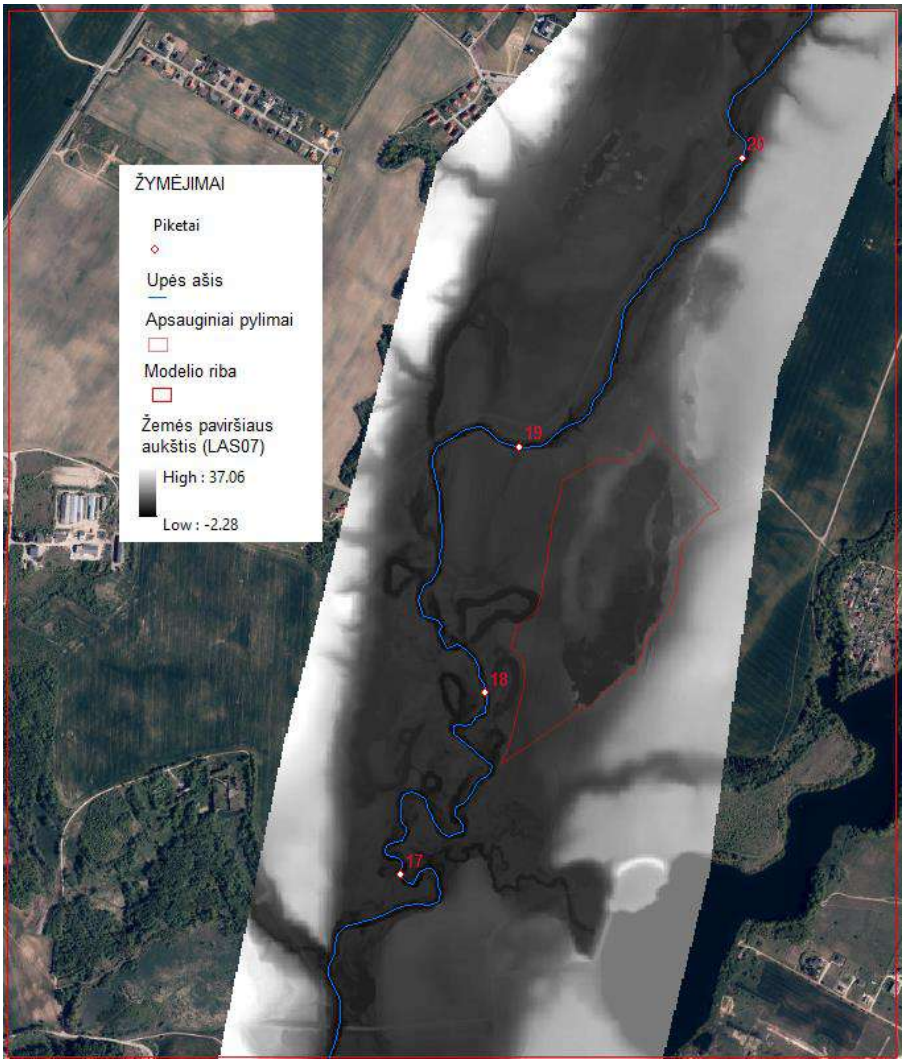

2.1 pav. Žemės paviršiaus skaitmeninis reljefo modelis batimetrijos „0“ variante, piketai (km nuo žiočių), Akmenos-Danės ašis ir projektuoujamų apsauginių pylimų padėtis

Hidrodinamikos modelių aukštutinėje atviroje riboje buvo nurodomi į modelį įtekantys Akmenos-Danės vandens debitai, o žemutinėje modelių riboje fiksuojamas tuos debitus atitinkantis vandens lygis. Vandens lygių ir tėkmės greičių skaičiavimai buvo vykdomi iki nusistovėjusio tekėjimo. Tokiu būdu gauti galutiniai skaičiavimų rezultatai buvo analizuojami ir vertinami.

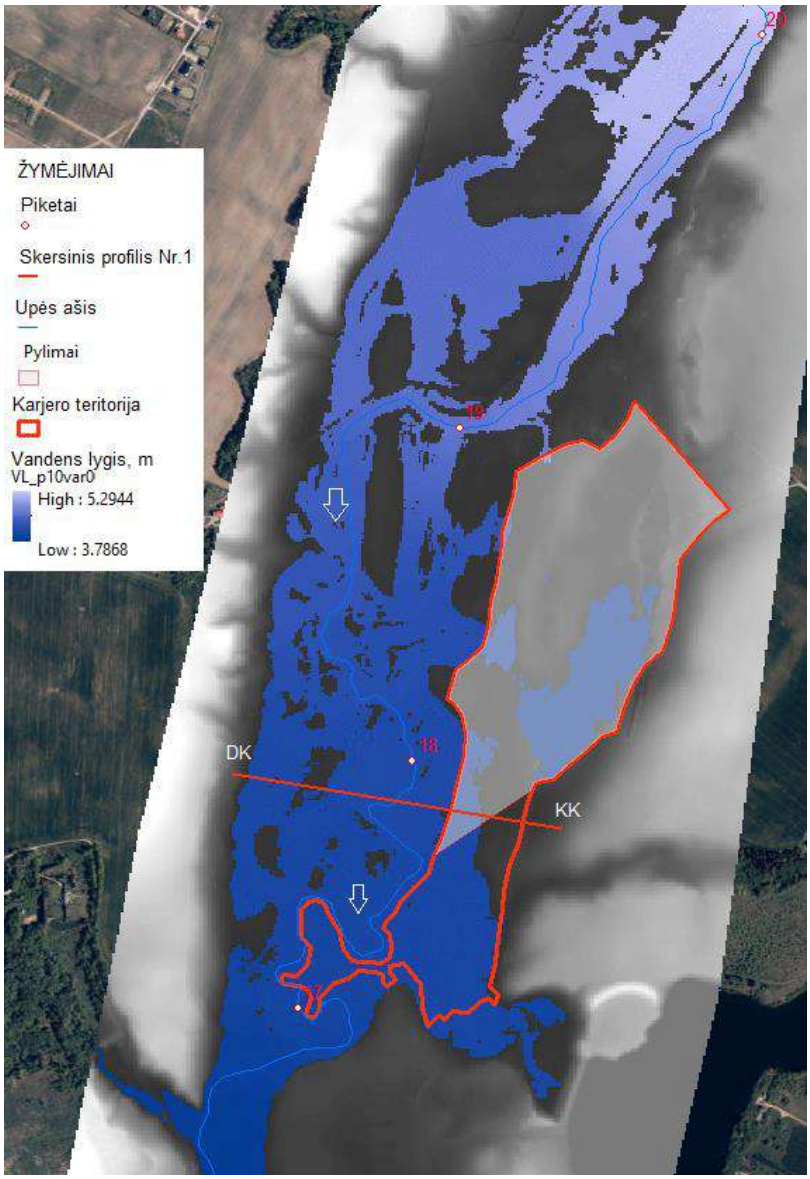

2.2 pav. Akmenos-Danės ašis ir 10% tikimybės potvynio apsemiama zona, karjero teritorija ir jo pylimais (dambomis) apsaugotos dalis bei upės skersinio profilio padėtis planeta

2.3. Hidrodinamikos modelių dugno paviršiaus šiurkštumas

Upių hidrodinamikos modeliuose dugno paviršiaus šiurkštumą apibūdina Maningo skaičius. Jo vertės buvo priimtos remiantis literatūros[6,7] rekomendacijomis, jos pateiktos 2.2 lentelėje.

Pagal šios lentelės ir nagrinėjamo upės ruožo žemės dangos GIS duomenis[8] buvo paruoštas Maningo skaičių gridas (2.3 pav.).

[6] Справочник по гидравлическим расчетам. Под ред. Киселева П. Г. М.: “Энергия”, 1972, 312 с.

[7] Manning's Roughness Coefficient. The Engeneering ToolBox. http://www.engineeringtoolbox.com/mannings-roughness-d_799.html

[8] Nemuno žemupio potvynių hidrodinamikos modeliavimo metodikos paruošimas, užsakovas - UAB „HNIT Baltic“, darbo vadovas A.Šikšnys, 2013.

2.2 lentelė. Maningo skaičių lentelė

Eil.Nr.	**Paviršiaus charakteristika**	**Šiurkštumo koeficientas n**	**Maningo skaičius M M=1/n**
1	Akmenos-Danės upės vaga	0,040	25
2	Krūmai, miškai	0,05...0,1	20...10
3	Dirvonas, pieva	0,047...0,038	21...26
4	Užstatyta/urbanizuota teritorija	0,053	19
5	Gatvės, asfaltuoti keliai	0,02	50
6	Vandens telkiniai	0,030	33
7	Upeliai	0,033...0,050	20...30
8	Grioviai, kanalai	0,040	25

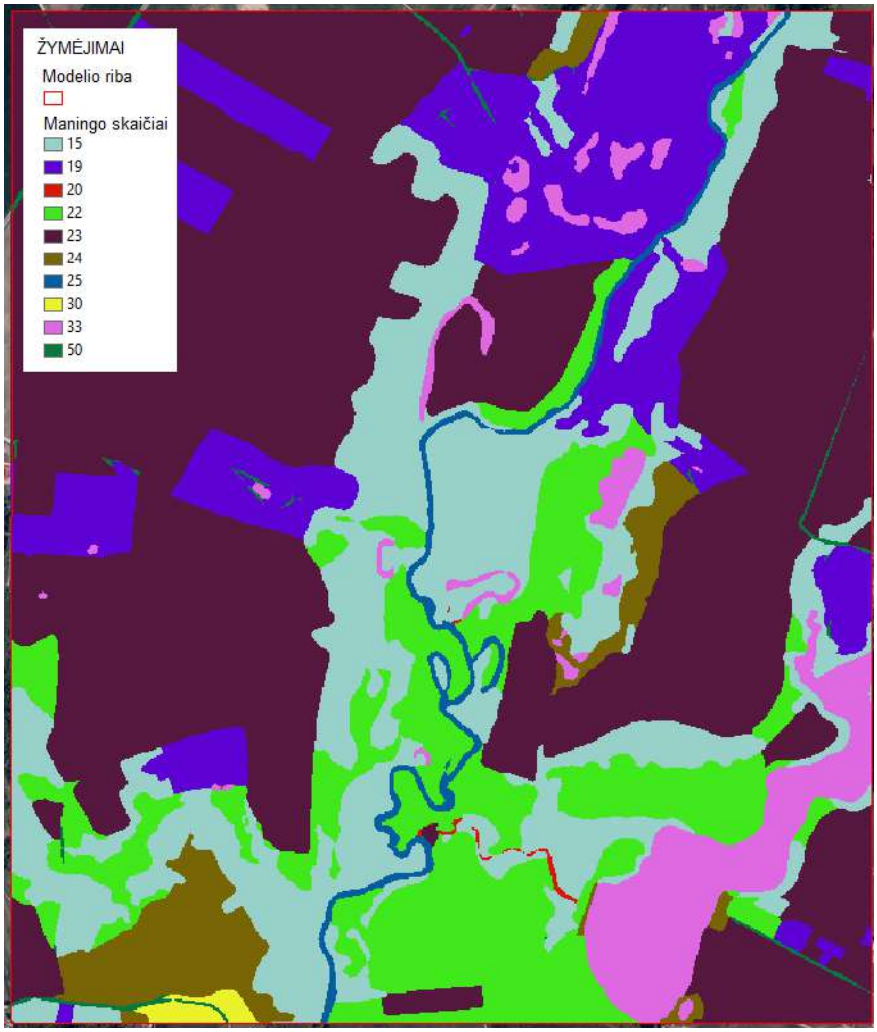

2.3 pav. Hidrodinamikos modelio Maningo skaičiai batimetrijos „0“ variante

2.4. Hidrodinamikos modelio derinimas

Atsižvelgiant į šiam darbui keliamus reikalavimus, Akmenos-Danės hidrodinamikos modelis su „0“ batimetrijos variantu buvo suderintas pagal 10% tikimybės pavasario potvynių vandens debitus ir lygius, kurie buvo naudoti potvynių žemėlapių sudarymui[5]. Modelio derinimo procedūroje buvo nustatytas upės vagos šiurkštumo koeficientas n=0,040, Maningo skaičius lygus 25.

Suderintas hidrodinamikos modelis buvo tikrinamas pagal 1% tikimybės potvynių vandens lygius ir jį atitinkančius debitus. Patikros rezultatai buvo tokie: esant Akmenos-Danės upės vandens debitui 142 m^3/s modelyje apskaičiuotas vandens lygis ties projektuojamu karjeru (Pk18km) buvo 4,41 m (LAS), o potvynių žemėlapyje – 4,39m, paklaida (0,02 m) yra priimtina.

2.5. Modeliavimo rezultatų analizė

Akmenos-Danės upės potvynių hidrodinamika buvo modeliuojama nustatytomis hidrologinėmis sąlygomis (žr.2.1 lent.) dvejais batimetrijos variantais: 1) esamomis sąlygomis („0“ variantas); 2) pagal pateiktus pasiūlymus pastačius numatytas karjero apsaugines dambas 1 batimetrijos variantas, (žr.2.2 pav.).

Modeliavimo rezultatai – tėkmės greičiai ir vandens lygiai kiekvienoje elementarioje modelio gardelėje. Jie buvo fiksuojami esant nusistovėjusiam tekėjimui visame modelyje, kai vandens lygiai ir tėkmės greičiai nuo laiko nepriklauso.

Modeliavimo rezultatų palyginamoji analizė buvo atliekama visame modeliuojamos akvatorijos plote: projektuojamų apsauginių pylimų poveikis Akmenos-Danės upės vandens lygiams ir tėkmės greičiams buvo nustatomas ir vertinamas pagal tų pačių hidraulinių charakteristikų, sumodeliuotų „0“ ir 1 batimetrijos variantuose tomis pačiomis hidrologinėmis sąlygomis, skirtumus: iš 1 variante sumodeliuotų hidraulinių charakteristikų atimant „0“ varianto analogiškas charakteristikas buvo gauti jų pokyčiai, susidarantys dėl projektuojamų statinių poveikio. Taigi, teigiami vandens lygių ir greičių pokyčiai reiškia jų padidėjimą dėl projektuojamų statinių poveikio, o neigiami pokyčiai – atvirkščiai, reiškia sumažėjimą.

Vandens lygiai ir tėkmės greičiai papildomai buvo kontroliuojami ir analizuojami Akmenos-Danės upės išilginiame upės ašies profilyje ir skersiniame profilyje Nr.1 (žr.2.1 ir 2.2 pav.).

Remiantis gautais rezultatais buvo daromos išvados apie projektuojamų apsauginių dambų poveikį Akmenos-Danės upės potvynių hidrodinamikai.

3. DARBO REZULTATAI

3.1. Projektuojamų apsauginių dambų poveikis Akmenos-Danės upės vandens lygiams

Vandens paviršiaus lygiai Akmenos-Danės upėje kinta, jie priklauso nuo besikeičiančių hidrometeorologinių sąlygų ir vandens debitų. 3.1 paveiksle pavaizduotame upės vagos skersiniame profilyje Nr.1 matyti, kad upės debitui padidėjus daugiau kaip 2 kartus (žr.2.1 lent.) ekstremalių potvynių vandens lygiai esamomis sąlygomis („0“ batimetrijos variante) kinta palyginti nedaug – 30...40 cm, lyginant su vidutinio potvynio vandens lygiais ir debitais. Tokias ekstremalių potvynių charakteristikas lemia upės morfometrija – vagos plotis (apie 30m) yra apie 15 kartų mažesnis už upės slėnio plotį (apie 500 m). Akivaizdu, kad vidutinio potvynio sąlygomis projektuojamas karjeras ir jo apsauginės dambos lieka iš esmės neapsemtos, todėl pastebimo žymaus poveikio potvynio tėkmės greičiams ir vandens lygiams neturės (3.2 pav.).

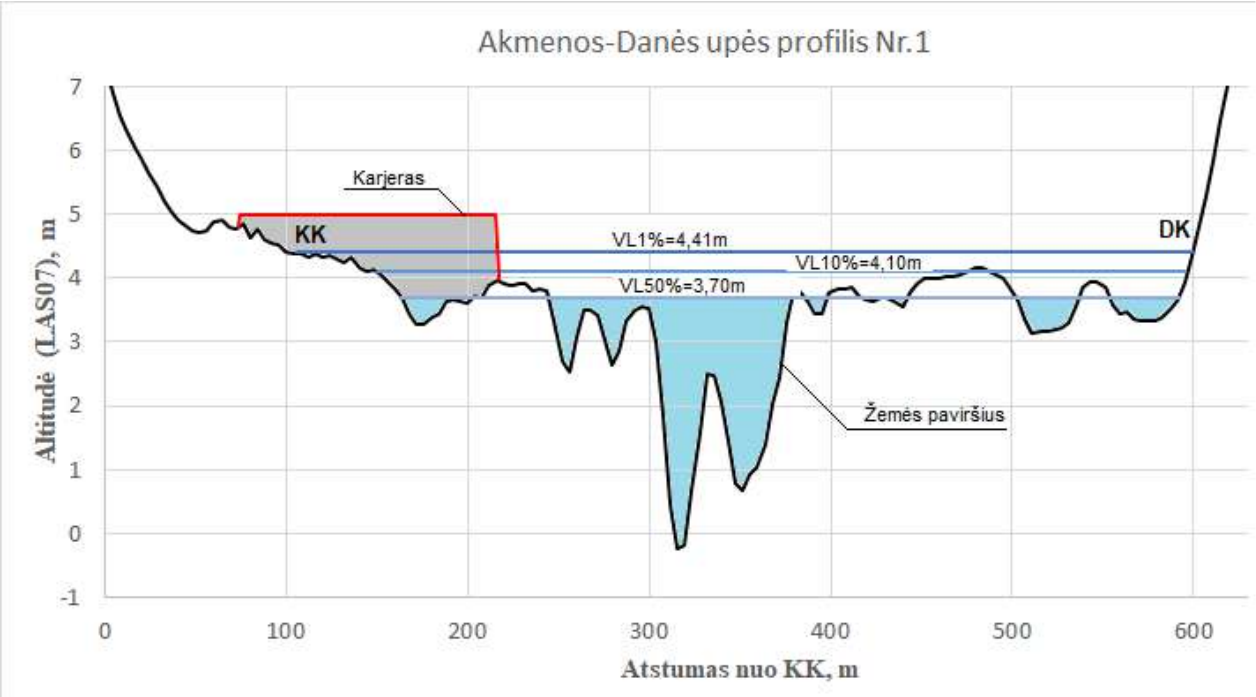

3.1 pav. Akmenos-Danės upės skersinis profilis Nr.1 ir vandens paviršiaus aukščiai „0“ batimetrijos variante

Ekstremalių 1% ir 10% tikimybės potvynių sąlygomis dalis projektuojamo karjero apsauginių dambų patenka į potvynių apsėmimų zoną ir tėkmę suspaudžia, todėl gali turėti įtakos potvynių vandens lygiams ir tėkmės greičiams (3.3 ir 3.4 pav.).

Apie ekstremalių potvynių vandens lygius ir jų pokyčius dėl projektuojamo karjero apsauginių dambų poveikio galima spręsti iš grafikų 3.5 ir 3.6 paveiksluose, kurie buvo sudaryti iš potvynių hidrodinamikos modeliavimo rezultatų esamomis batimetrijos sąlygomis („0“ variante) ir pastačius apsaugines dambas (1 batimetrijos variante).

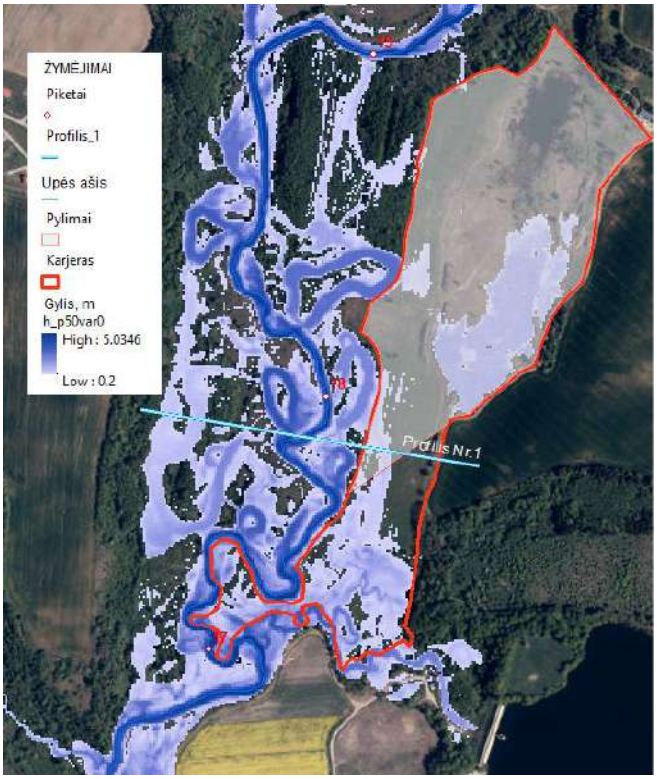

3.2 pav. 50% tikimybės potvynio gyliai ir apsemiami plotai „0“ batimetrijos variante

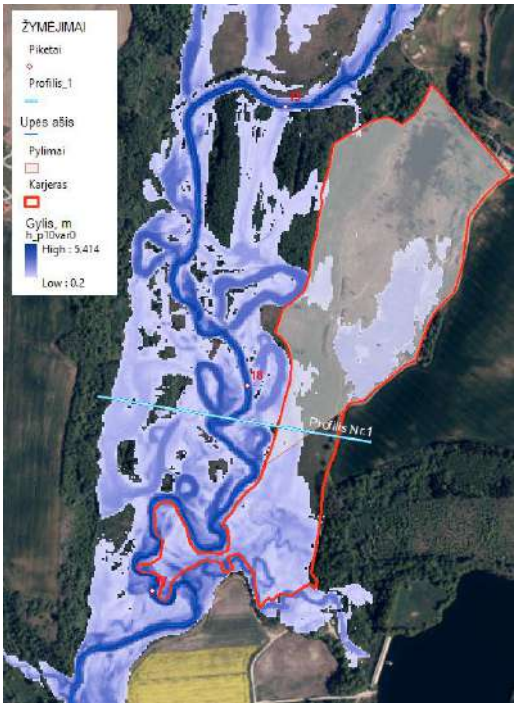

3.3 pav. 10% tikimybės potvynio gyliai ir apsemiami plotai „0“ batimetrijos variante

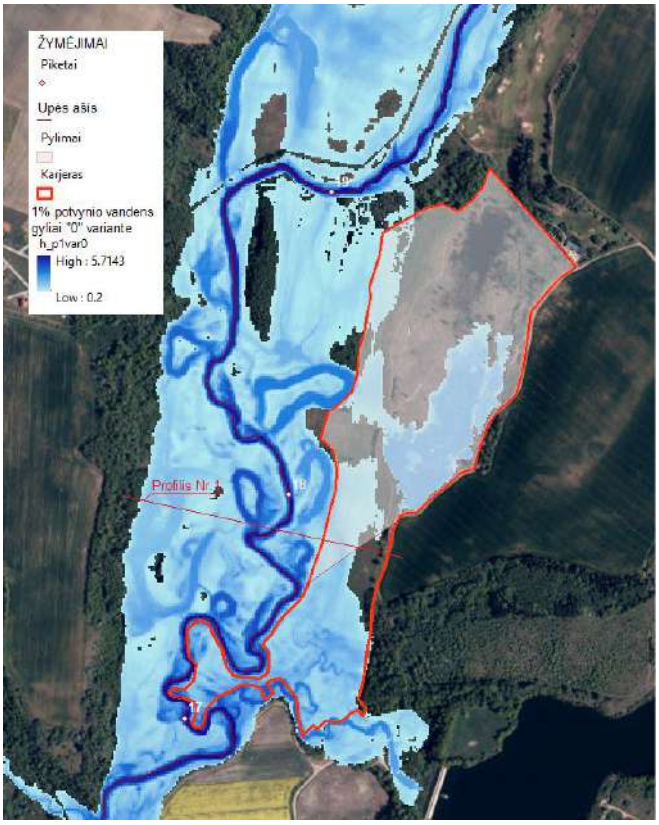

3.4 pav. 1% tikimybės potvynio gyliai ir apsemiami plotai „0“ batimetrijos variante

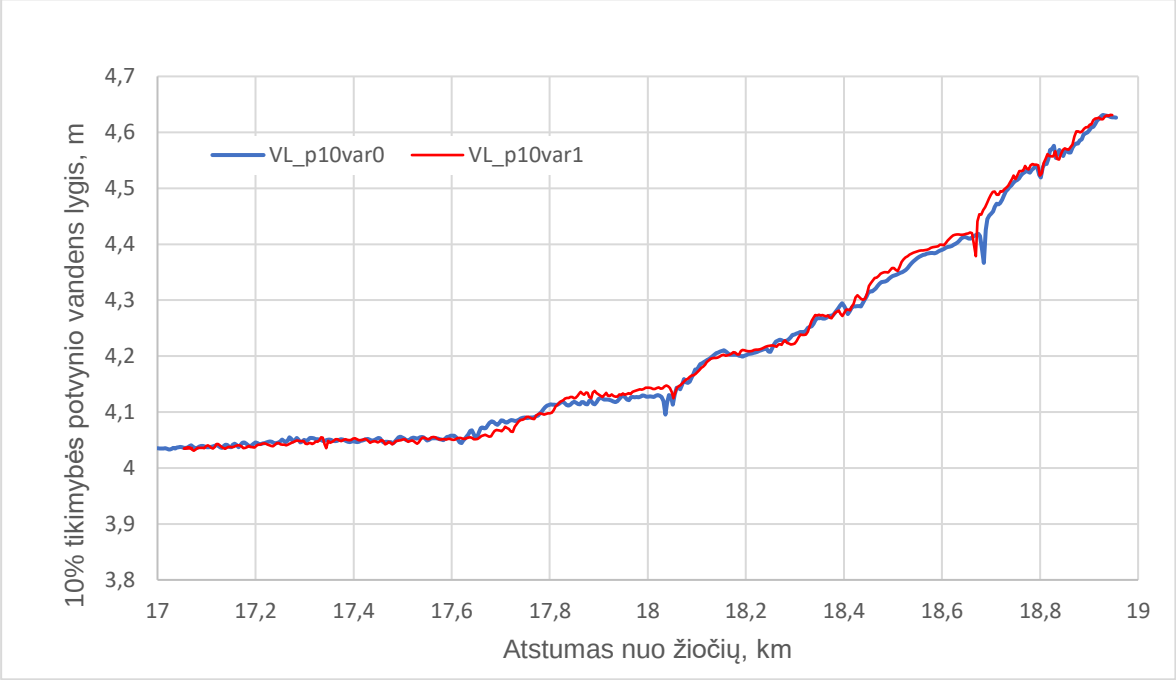

3.5 pav. Didelės 10% tikimybės potvynių vandens lygiai Akmenos-Danės ašyje

Lyginant 10% tikimybės potvynio vandens lygius Akmenos-Danės upės ašyje matyti, kad vandens lygiai praktiškai sutampa modelio rezultatų tikslumo (+/-2cm) ribose (3.5 pav.). Vadinasi, projektuojamo karjero apsauginės dambos poveikis 10% tikimybės potvynių vandens lygiams yra nereikšmingas.

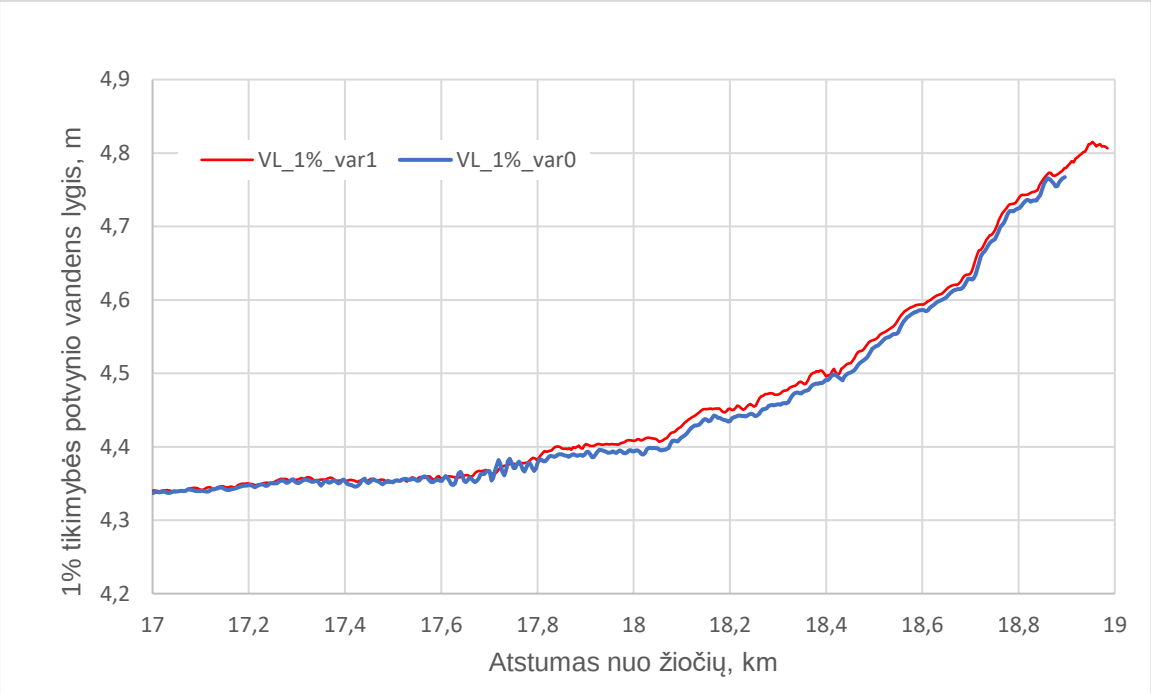

3.6 pav. Mažos 1% tikimybės potvynių vandens lygiai Akmenos-Danės ašyje

Lyginant 1% tikimybės potvynio vandens lygius Akmenos-Danės upės ašyje, sumodeliuotus „0“ ir 1 batimetrijos variantuose matyti, kad vandens lygiai taip pat praktiškai sutampa modelio rezultatų tikslumo (+/-2cm) ribose (3.6 pav.). Vadinasi, projektuojamo karjero apsauginių dambų poveikis 1% tikimybės potvynių vandens lygiams yra nereikšmingas.

Apibendrinant galima tvirtinti, kad projektuojamo karjero apsauginės dambos jokio pastebimo poveikio potvynių vandens lygiams Akmenos-Danės upėje nepadarys.

3.2. Projektuojamų apsauginių dambų poveikis Akmenos-Danės upės tėkmės greičiams

3.2.1. Vidutinio 50% tikimybės potvynio tėkmės greičiai ir jų pokyčiai dėl apsauginių dambų poveikio

Upės skersiniame profilyje (žr. 3.1) matyti, kad vidutinio 50% tikimybės pavasario potvynio sąlygomis projektuojamo karjero apsauginės dambos lieka neapsemtos arba yra mažų tėkmės gylių ir greičių zonoje, todėl suprantama, kad tie pylimai potvynio tėkmės greičių reikšmingai pakeisti negali.

Hidrodinamikos modeliavimo rezultatai - 50% tikimybės pavasario potvynio tėkmės greičiai Akmenos-Danės upėje „0“ batimetrijos variante yra pavaizduoti 3.7 paveiksle.

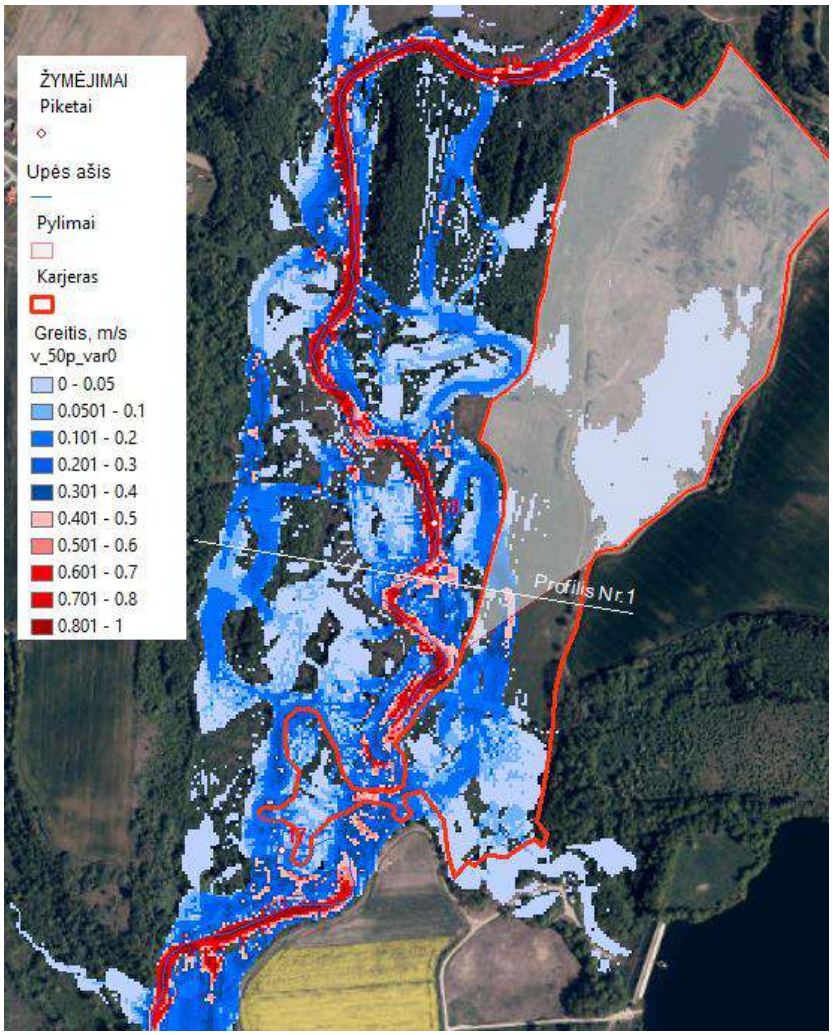

3.7 pav. 50% tikimybės potvynio tėkmės greičiai Akmenos-Danės upėje ties Paupulių kaimu „0“ batimetrijos variante

Nustatyta, kad vidutinio potvynio sąlygomis upės vanduo iš vingiuotos vagos išsilieja į upės salpą ir teka labai sudėtingu reljefu upės žiočių kryptimi. Buvo apskaičiuota, kad didžiausi tėkmės greičiai, kurie siekia iki 1,2 m/s, susidaro upės vagoje, o upės salpoje dėl didelio paviršiaus šiurkštumo ir mažo gylio tėkmės greičiai yra keletą kartų mažesni arba artimi 0 (3.7 pav.).

Pastačius apsaugines dambas tėkmės greičiai upės vagoje iš esmės nepasikeis (pokyčiai neviršys modelio tikslumo +/-0,1 m/s), tik pietinėje dalyje pylimai nedideliame salpos plotelyje užtvers tėkmei kelią, todėl čia greičiai sumažės iki 0 (3.8 pav. ir 3.9 pav.). Upės salpoje ties Pk18km yra matyti daug mažų plotelių, kuriuose tėkmės greičiai dėl apsauginių dambų poveikio nežymiai pakinta nuo -0,3 m/s iki 0,2 m/s dydžiu. Tačiau tokie nedideli lokalūs greičių pokyčiai upės salpoje pastebimo poveikio tėkmės greičiams upės vagoje nepadaro.

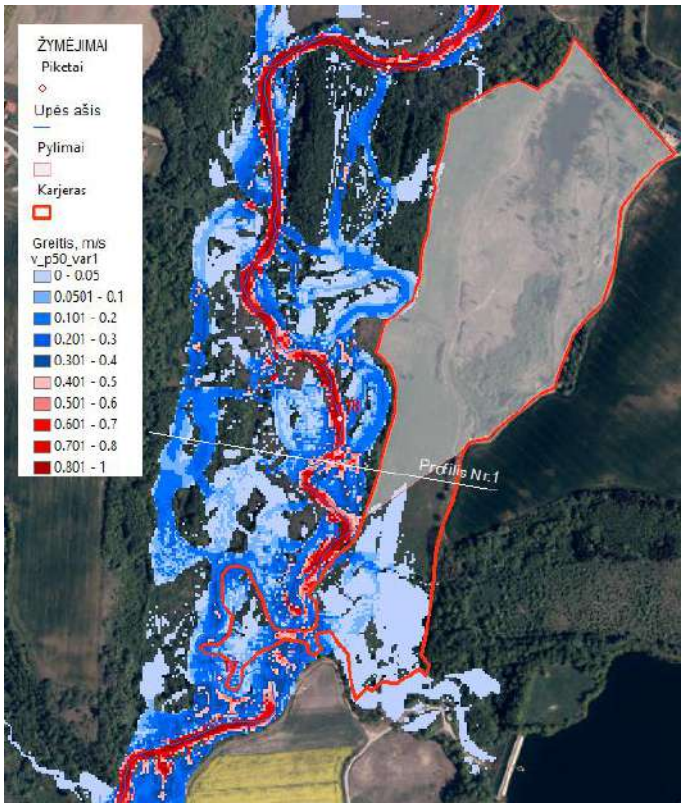

3.8 pav. 50% tikimybės potvynio tėkmės greičiai Akmenos-Danės upėje 1 batimetrijos variante

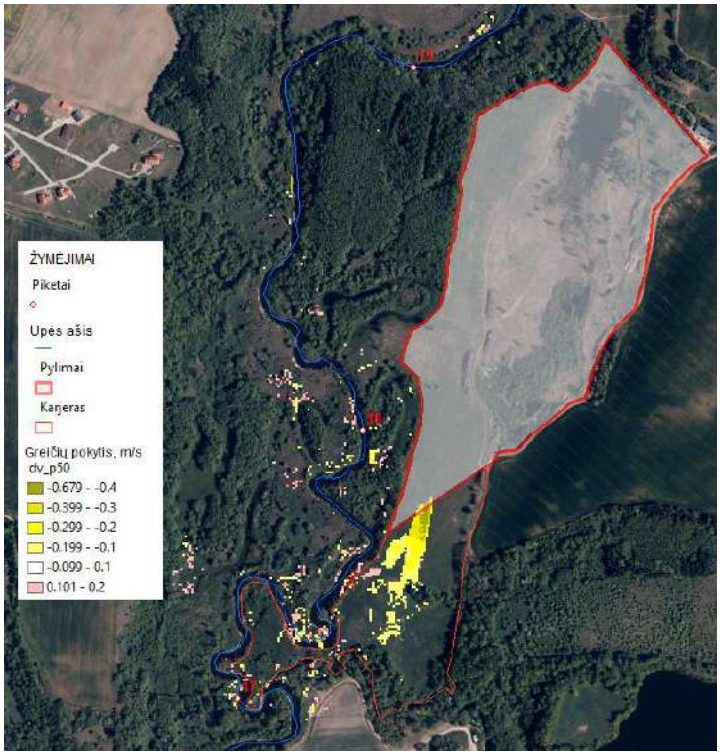

3.9 pav. 50% tikimybės potvynio tėkmės greičių pokyčiai Akmenos-Danės upėje dėl projektuojamų karjero apsauginių pylimų poveikio

Vidutinio potvynio tėkmės greičių pokyčius dėl projektuojamų apsauginių dambų poveikio galima matyti upės skersiniame profilyje Nr.1 (3.10 pav.), kur pavaizduoti tėkmės greičiai, sumodeliuoti tomis pat vidutinio potvynio hidrologinėmis sąlygomis „0“ ir 1 batimetrijos variantuose.

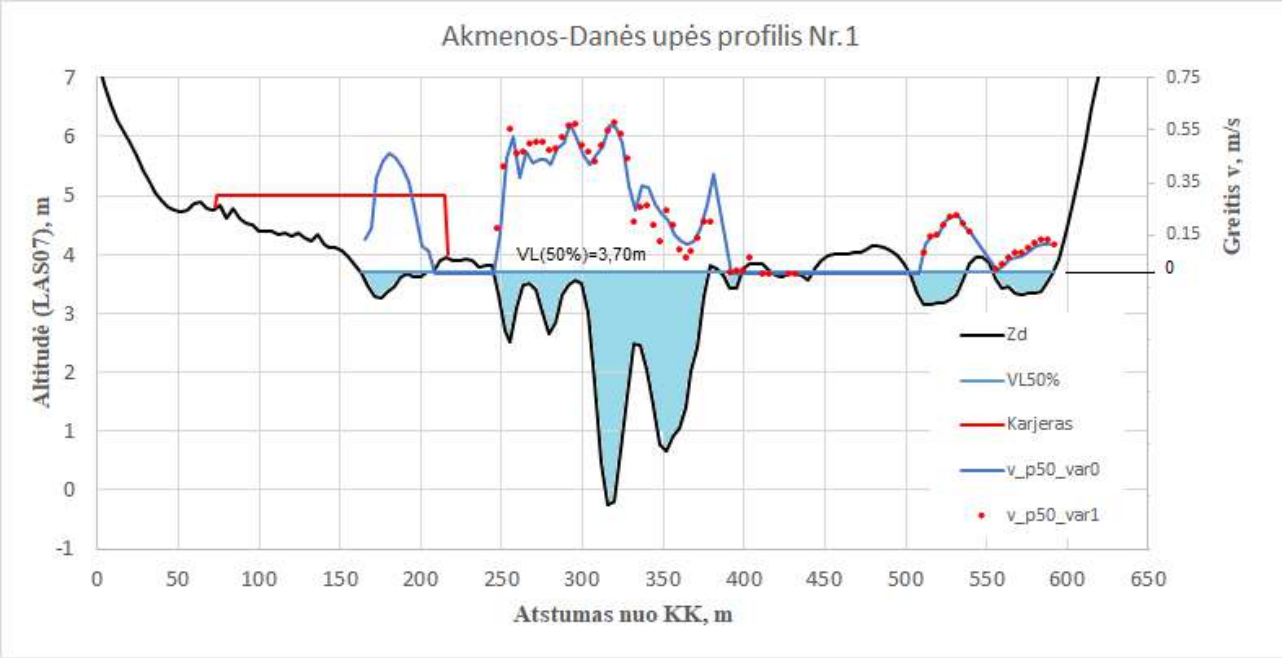

3.10 pav. 50% tikimybės potvynio tėkmės greičiai upės profilyje Nr.1.
Žymėjimai: Zd – esantis dugnas; VL50% - 50%tikimybės potvynio vandens lygis, lygus 3,70m; v_p50_var0 - 50%tikimybės potvynio tėkmės greičiai „0“ batimetrijos variante; v_p50_var1- 50%tikimybės potvynio tėkmės greičiai 1 batimetrijos variante

Kaip matyti ir grafikų, tėkmės greičių pasiskirstymas upės profilyje abiem atvejais sutampa (modeliavimo rezultatų tikslumo ribose +/-0,1m/s), vadinasi, projektuojama apsauginė damba upės potvynio tėkmės greičiams pastebimo poveikio nepadarys.

Iš gautų rezultatų galima daryti išvadą apie tai, kad projektuojami statiniai reikšmingo poveikio vidutinio potvynio tėkmės greičiams neturės.

3.2.2. Didelės 10% tikimybės potvynio tėkmės greičiai ir jų pokyčiai dėl apsauginių dambų poveikio

10% tikimybės pavasario potvynio hidrodinamikos modeliavimo rezultatai – tėkmės greičių vektorių laukas ir gyliai Akmenos-Danės upėje „0“ batimetrijos variante yra pavaizduoti 3.11 paveiksle.

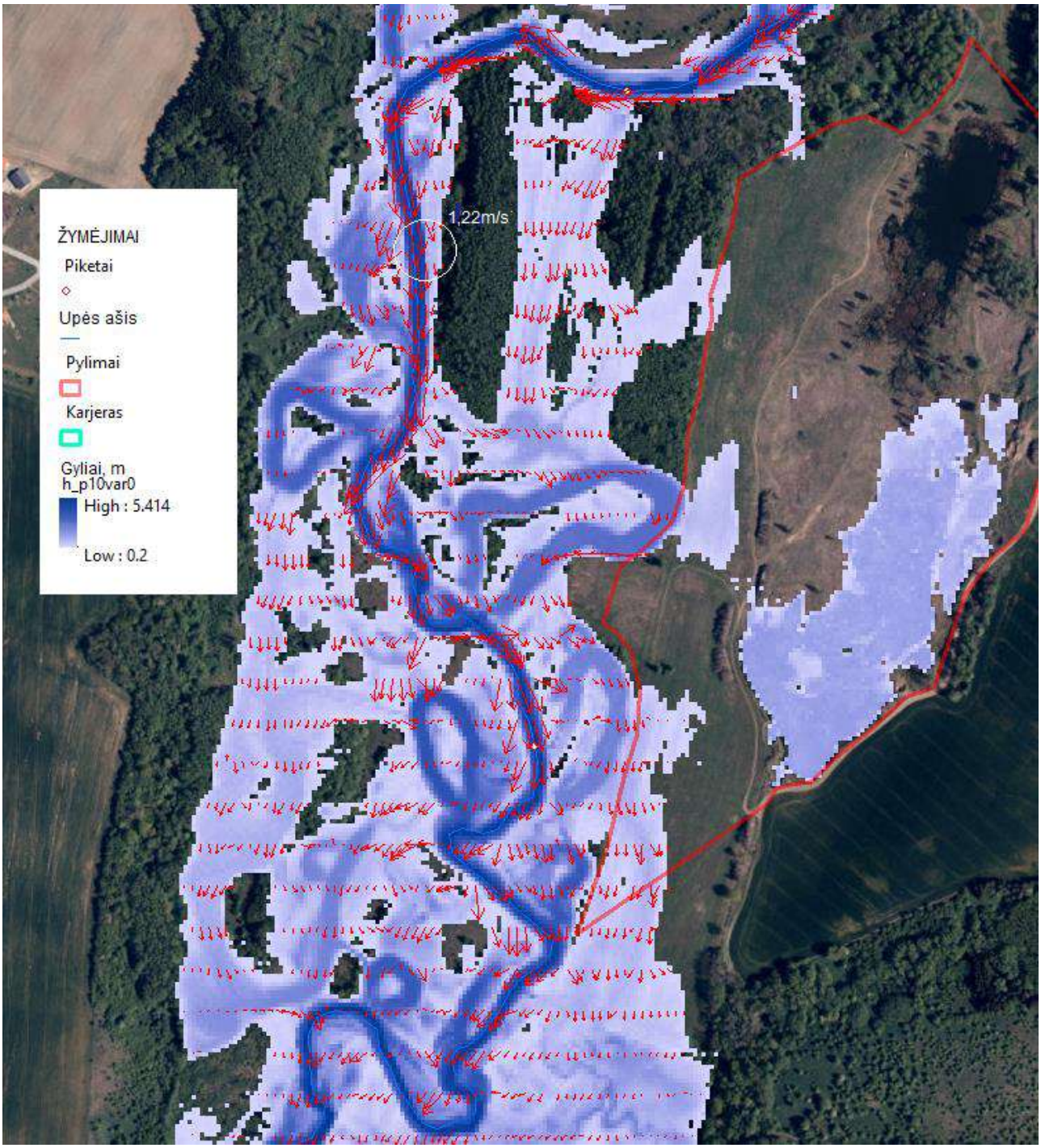

3.11 pav. 10% tikimybės potvynio tėkmės greičiai ir gyliai „0“ batimetrijos variante

Gauti rezultatai rodo, kad potvynio sąlygomis hidrodinamika šiame upės ruože yra nepaprastai sudėtinga - vanduo išsilieja iš upės vagos į salpą, teka gana sudėtingame salpos reljefe ir vėl sugrįžta į vagą, todėl tėkmės greičiai ir kryptys staigiai kinta (3.11 pav.). Galima pastebėti, kad maksimalūs tėkmės greičiai susidaro upės vagoje ir siekia 1,20 m/s. Salpoje dėl mažo gylio ir didelio paviršiaus šiurkštumo tėkmės greičiai keletą kartų mažesni arba artimi 0 (3.12 pav., a).

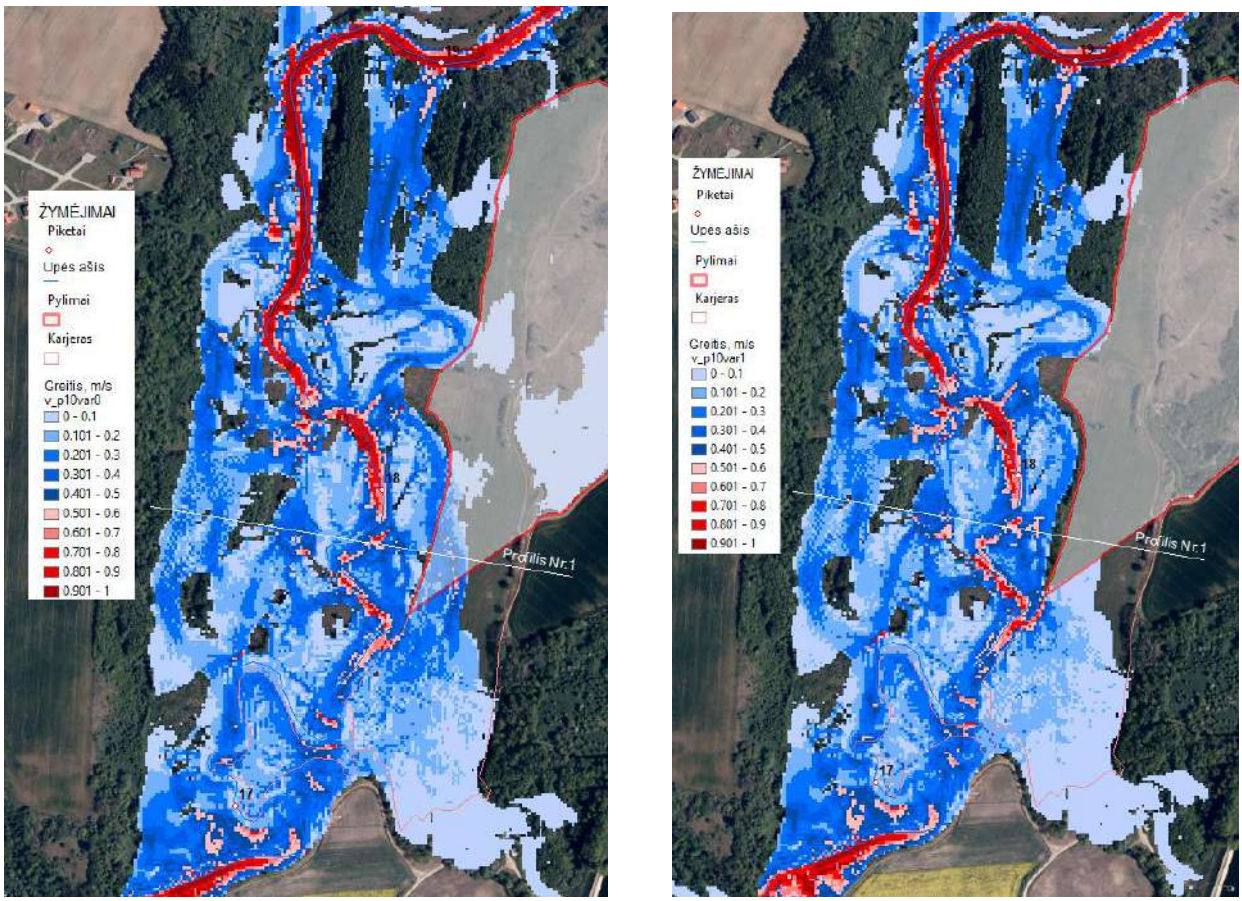

a) b)

3.12 pav. 10% tikimybės potvynio tėkmės greičiai Akmenos-Danės upėje: a) „0“ batimetrijos variantas; b) 1 batimetrijos variantas

Pastačius projektuojamo karjero apsaugines dambas dalis jų atsiduria potvynio apsėmimų zonoje, tačiau tėkmės greičių upės vagoje ir salpoje iš esmės nepakeičia (3.11 pav., b). Iš modeliavimo rezultatų 10% tikimybės potvynio sąlygomis buvo apskaičiuoti tėkmės greičių pokyčiai, didesni už +/-10cm, jie pavaizduoti 3.13 paveiksle. Akivaizdu, kad dėl apsauginių dambų poveikio tėkmės greičiai upės salpoje apsauginių pylimų „šešėlio“ zonoje sumažėja, o kitoje salpos dalyje nežymiai (iki 0,2 m/s) padidėja (3.13 pav.). Upės vagoje žymesnių tėkmės greičių pokyčių neatsiranda.

Tėkmės greičių pasiskirstymas upės skersiniame profilyje abejuose batimetrijos variantuose yra pavaizduotas 3.14 paveiksle. Kaip matyti, tėkmės greičiai upės profilyje Nr.1 nežymiai padidėja, tačiau tas padidėjimas nedidelis, nesiekia 0,2 m/s.

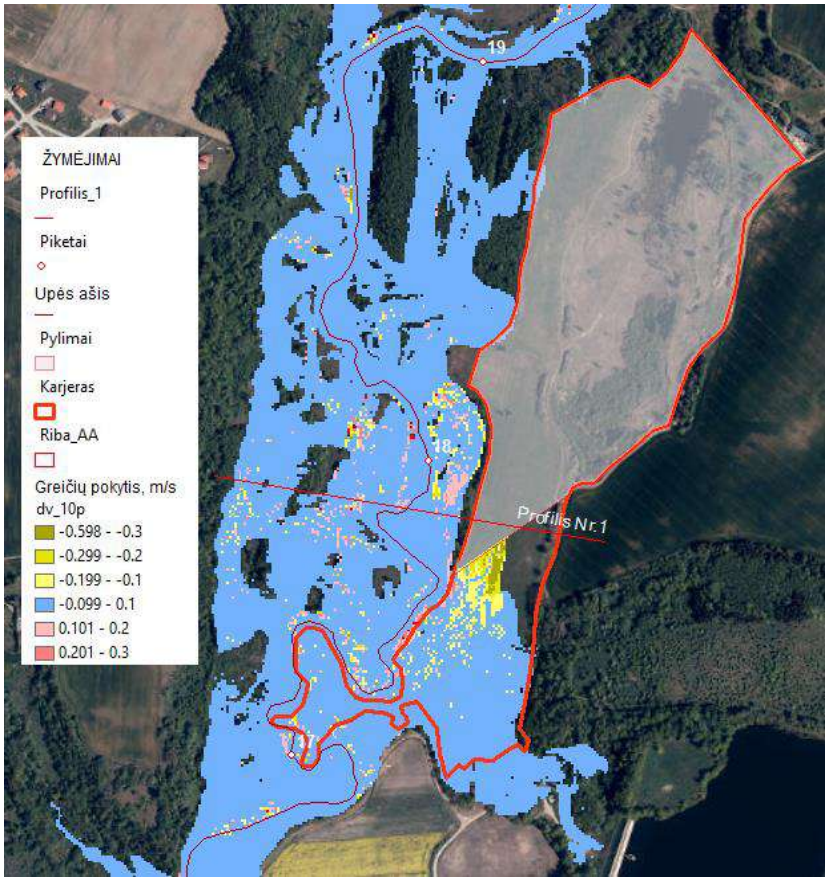

3.13 pav. 10% tikimybės potvynio tėkmės greičių pokyčiai dėl apsauginių pylimų poveikio

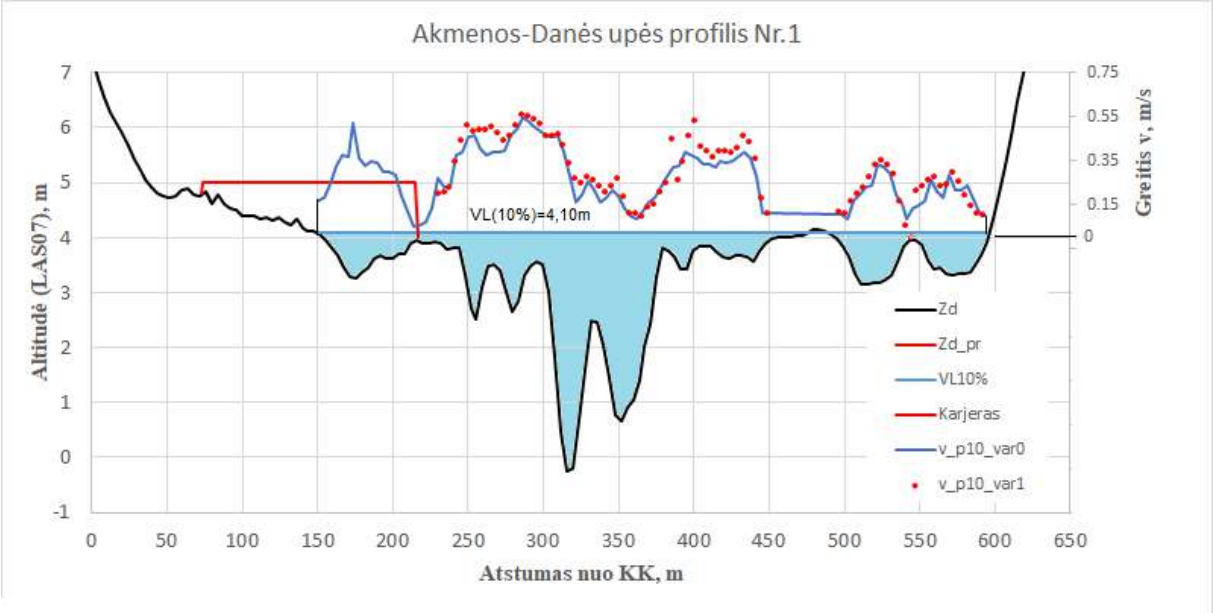

3.14 pav. 10% tikimybės potvynio tėkmės greičiai upės profilyje Nr.1.

Žymėjimai: Zd – esantis dugnas; Zd_pr – projektuojami apsauginiai pylimai; VL10% - 10%tikimybės potvynio vandens lygis; v_p10_var0 - 10%tikimybės potvynio tėkmės greičiai „0“ batimetrijos variante; v_p10_var1- 10%tikimybės potvynio tėkmės greičiai 1 batimetrijos variante

3.2.3. Mažos 1% tikimybės potvynio tėkmės greičiai ir jų pokyčiai dėl apsauginių dambų poveikio

Tėkmės greičiai, sumodeliuoti mažos (1%) tikimybės potvynio sąlygomis „0“ batimetrijos variantui yra pavaizduoti 3.15 paveiksle. Akivaizdu, kad projektuojamo karjero apsauginės dambos dalis patenka į potvynio apsėmimų zoną ir gali turėti įtakos Akmenos-Danės upės tėkmės greičiams.

Tėkmės greičiai, sumodeliuoti tomis pat hidrologinėmis sąlygomis 1 batimetrijos variantui žymesnių pokyčių neparodė (3.16 pav.). Tėkmės greičių pokyčiai dėl projektuojamo karjero apsauginių dambų poveikio buvo apskaičiuoti atskirai, jie pavaizduoti tėkmės greičių vektorių lauke 3.17 paveiksle.

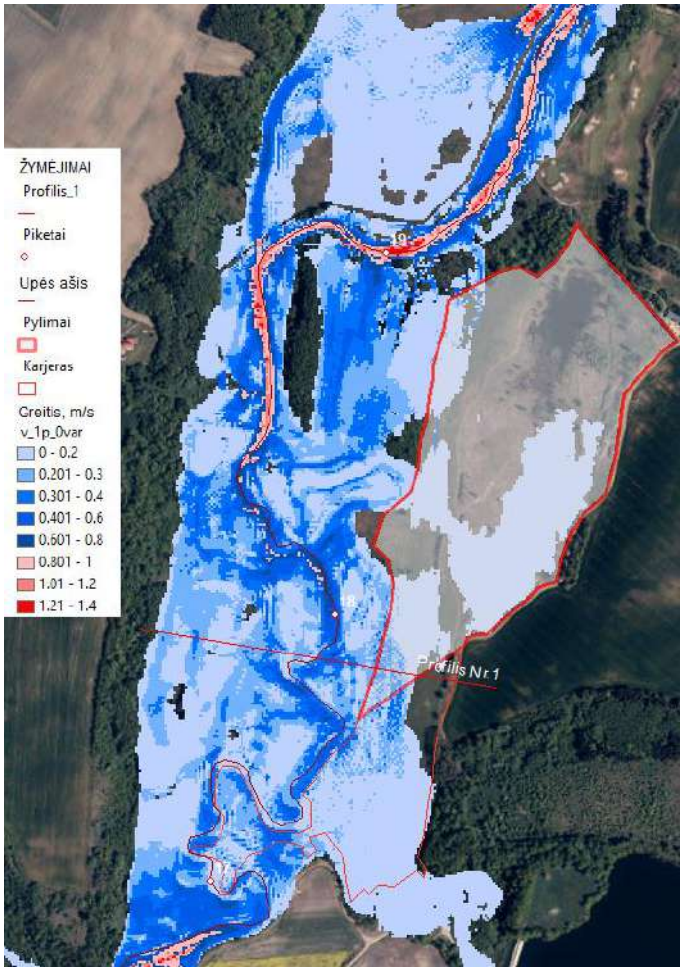

3.15 pav. 1% tikimybės potvynio tėkmės greičiai ir gyliai „0“ batimetrijos variante

Iš gautų rezultatų matyti, kad dėl apsauginių dambų poveikio tėkmės greičiai upės salpoje už apsauginių dambų sumažėja, o kitoje salpos dalyje nežymiai (iki 0,2 m/s) padidėja, panašiai į poveikį tėkmės greičiams 10% tikimybės potvynio sąlygose (žr.3.13 pav.).

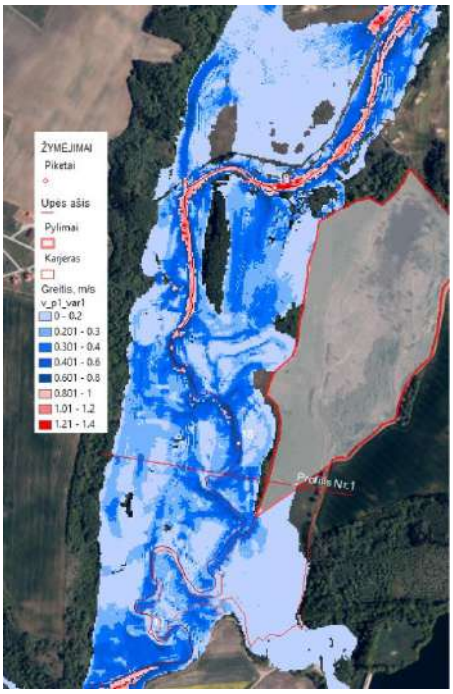

3.16 pav. 1% tikimybės potvynio tėkmės greičiai ir gyliai 1 batimetrijos variante

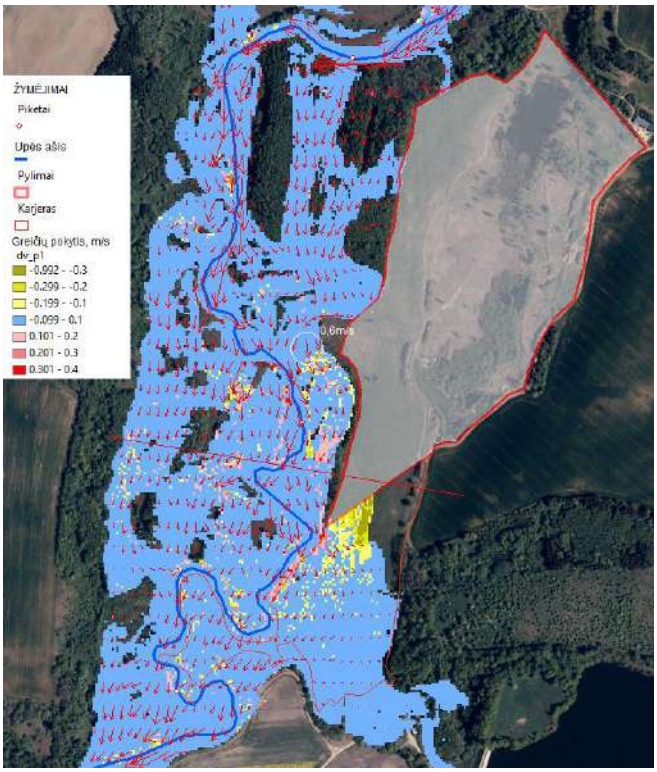

3.17 pav. 1% tikimybės potvynio tėkmės greičių pokyčiai dėl projektuojamo karjero apsauginių pylimų poveikio ir tėkmės kryptys 1 batimetrijos variante

Lyginant potvynio tėkmės greičius upės skersiniame profilyje Nr.1 matyti, kad dėl apsauginių dambų poveikio tėkmės greičiai upės vagoje ir kairiojo kranto salpoje padidėja iki 0,15 m/s dydžiu, o dešiniojo kranto salpoje tėkmės greičiai praktiškai nepasikeičia (3.18 pav.).

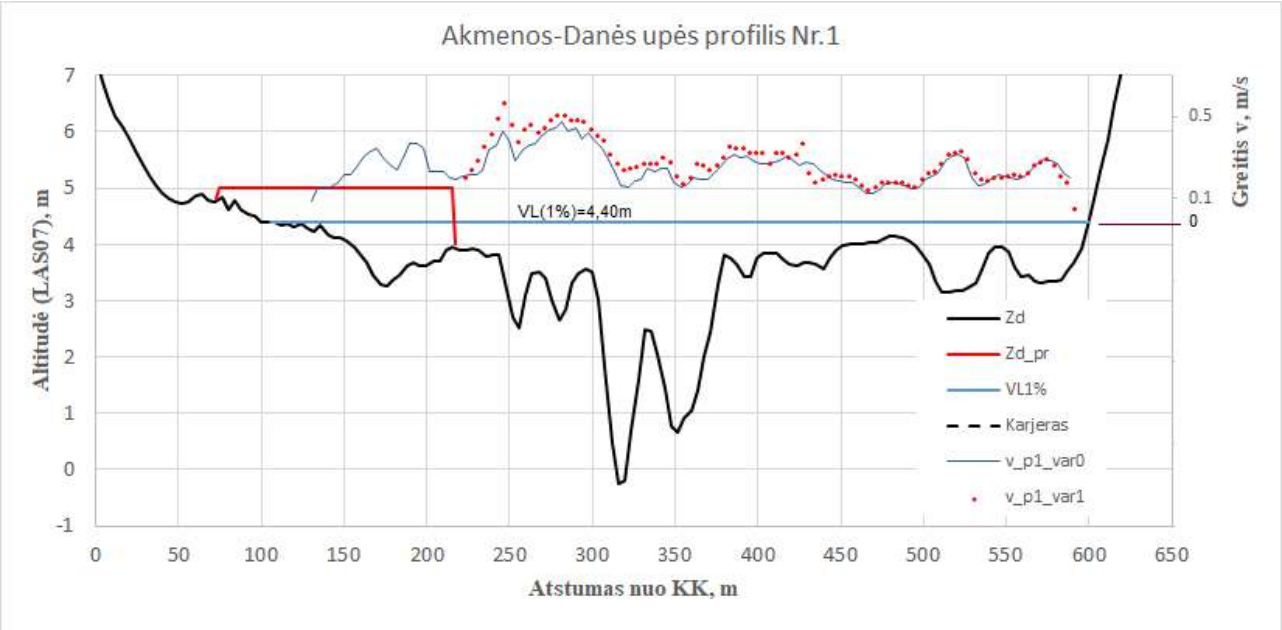

3.18 pav. 1% tikimybės potvynio tėkmės greičiai upės profilyje Nr.1.
Žymėjimai: Zd – esantis dugnas; Zd_pr – karjero apsaugin4s dambos; VL1% - 1%tikimybės potvynio vandens lygis; v_p1_var0 - 1%tikimybės potvynio tėkmės greičiai „0“ batimetrijos variante; v_p1_var1- 1%tikimybės potvynio tėkmės greičiai 1 batimetrijos variante

Apibendrinant gautus rezultatus galima konstatuoti, kad Akmenos-Danės upės potvynių hidrodinamikos ir hidraulinio-hidrologinio režimo nežymūs pokyčiai dėl projektuojamo karjero apsauginių dambų poveikio yra dėsningi ir logiški dėl šių priežasčių: 1) projektuojamas smėlio-žvyro karjeras ir jo apsauginės dambos yra plačiame upės slėnyje, o jomis suspaudžiamas potvynių tėkmės plotis yra mažas, jis sudaro tik apie 20% viso potvynio tėkmės pločio; 2) karjeras ir jo apsauginės dambos projektuojami upės kairiojo kranto salpoje, kur tėkmės gyliai ir greičiai yra maži; 3) potvynių vandens debito dalis, apsauginėmis dambomis nukreipiama į upės vagą, yra nedidelė ir sudaro mažiau kaip 5% nuo viso upės debito. Dėl šių priežasčių potvynių tėkmės greičių pokyčiai dėl apsauginių dambų poveikio yra nedideli ir pasireiškia lokaliai (žr.3.17 pav.).

3.3. Apsauginių dambų poveikis Akmenos-Danės upės dugninių nešmenų judėjimui ir dugno deformacijoms

Akmenos-Danės upės potvynių hidrodinamikos modeliavimo rezultatai parodė, kad projektuojamo karjero apsauginės dambos poveikis potvynių tėkmės greičiams yra nereikšmingas, todėl galima tvirtinti, kad tos dambos poveikis dugninių nešmenų judėjimui ir dugno deformacijoms reikšmingo poveikio neturės.

IŠVADOS

1. Akmenos-Danės upės vidutinio pavasario potvynio (50% tikimybės) sąlygomis projektuojamo Paupulių smėlio ir žvyro karjero apsauginės dambos dalis patenka į kairiojo kranto salpos apsemiamą zoną, bet jokio žymaus poveikio upės potvynio tėkmės greičiams ir vandens lygiams neturės.
2. Ekstremalių 10% ir 1% tikimybių pavasario potvynių sąlygomis dalis projektuojamų apsauginių dambų patenka į kairiojo kranto salpos apsemiamą zoną, tačiau dėl čia esančių mažų tėkmės greičių ir gylių pastebimo poveikio Akmenos-Danės upės potvynių vandens lygiams neturės.
3. Dėl apsauginių dambų poveikio pavasario potvynių tėkmės greičiai upės salpoje už apsauginių dambų susidarančioje sūkurinėje zonoje gali sumažėti, o kitoje salpos dalyje nežymiai (iki 0,15...0,2 m/s dydžiu) padidėti. Tokie nedideli tėkmės greičių pokyčiai yra lokalaus pobūdžio ir upės potvynių hidraulinio-hidrologinio režimo pakeisti negali.
4. Projektuojamos apsauginės dambos Akmenos-Danės upės dugninių nešmenų judėjimui ir dugno deformacijoms reikšmingo poveikio nepadarys

5.5 PRIEDĖLIS. Išteklių aprobavimas

LIETUVOS GEOLOGIJOS TARNYBOS
PRIE APLINKOS MINISTERIJOS
DIREKTORIUS

ĮSAKYMAS
DĖL KLAIPĖDOS RAJONO PAUPULIŲ SMĖLIO IR ŽVYRO TELKINIO IŠTEKLIŲ APROBAVIMO IR ĮRAŠYMO ŽEMĖS GELMIŲ REGISTRO ŽEMĖS GELMIŲ IŠTEKLIŲ DALYJE

2023 m. vasario d. Nr. 1-
Vilnius

Vadovaudamasis Lietuvos geologijos tarnybos prie Aplinkos ministerijos nuostatų 9.1.2, 9.2.3, 9.3.1 ir 16.4 punktais bei Išžvalgytų kietųjų naudingųjų iškasenų išteklių aprobavimo tvarkos aprašo 25 punktu ir atsižvelgdamas į Kietųjų naudingųjų iškasenų ir registro skyriaus 2023-02-07 išvadą, teikiamą išnagrinėjus UAB „Kelprojektas“ pateiktus Klaipėdos rajono Paupulių smėlio ir žvyro telkinio detalios žvalgybos ataskaitos duomenis ir dokumentus:

1. A p r o b u o j u pagal 2022 m. spalio 18 d. būklę Klaipėdos rajono Paupulių smėlio ir žvyro telkinio detaliai išžvalgytus spėjamai vertingus išteklius (bendrame 25,20 ha plote, identifikavimo kodas 331):

Smėlio 23,48 ha plote – 1147 tūkst. kub. m
Žvyro 17,37 ha plote – 519 tūkst. kub. m

Smėlis ir žvyras tinka automobilių kelių gruntams gaminti pagal standarto LST 1331:2015 lt (Gruntai, skirti keliams ir jų statiniams. Klasifikacija) reikalavimus.

2. P a v e d u kietųjų naudingųjų iškasenų ir registro skyriui:
2.1. įrašyti Žemės gelmių registro Žemės gelmių išteklių dalyje šiuo įsakymu aprobuotus Paupulių smėlio ir žvyro telkinio išteklius;
2.2. patikslinti valstybinėje geologinės informacijos sistemoje GEOLIS, kad po detaliai išžvalgytų Paupulių telkinio išteklių aprobavimo, likęs Paupulių žvyro prognozinis plotas sudaro 11,09 ha, jame slūgso apie 326 tūkst. kub. m žvyro išteklių (identifikavimo kodas 333)

Direktorius Giedrius Giparas

Parengė
V. Januška

DETALŪS METADUOMENYS	
Dokumento sudarytojas (-ai)	Lietuvos geologijos tarnyba prie Aplinkos ministerijos 188710780, S. Konarskio g. 35, LT-03123 Vilnius
Dokumento pavadinimas (antraštė)	DĖL KLAIPĖDOS RAJONO PAUPULIŲ SMĖLIO IR ŽVYRO TELKINIO IŠTEKLIŲ APROBAVIMO IR ĮRAŠYMO ŽEMĖS GELMIŲ REGISTRO ŽEMĖS GELMIŲ IŠTEKLIŲ DALYJE
Dokumento registracijos data ir numeris	2023-02-08 Nr. 1-56
Dokumento gavimo data ir dokumento gavimo registracijos numeris	–
Dokumento specifikacijos identifikavimo žymuo	ADOC-V1.0
Parašo paskirtis	Pasirašymas
Parašą sukūrusio asmens vardas, pavardė ir pareigos	Giedrius Giparas, Direktorius
Sertifikatas išduotas	GIEDRIUS GIPARAS LT
Parašo sukūrimo data ir laikas	2023-02-07 16:30:30 (GMT+02:00)
Parašo formatas	XAdES-T
Laiko žymoje nurodytas laikas	2023-02-07 16:30:42 (GMT+02:00)
Informacija apie sertifikavimo paslaugų teikėją	EID-SK 2016, AS Sertifitseerimiskeskus EE
Sertifikato galiojimo laikas	2019-09-23 20:41:10 – 2024-09-21 23:59:59
Informacija apie būdus, naudotus metaduomenų vientisumui užtikrinti	"Registravimas" paskirties metaduomenų vientisumas užtikrintas naudojant "RCSC IssuingCA, VI Registru centras - i.k. 124110246 LT" išduotą sertifikatą "DBSIS, Informatikos ir ryšių departamentas prie Lietuvos Respublikos vidaus reikalų ministerijos, į.k.188774822 LT", sertifikatas galioja nuo 2022-05-19 16:48:06 iki 2025-05-18 16:48:06
Pagrindinio dokumento priedų skaičius	–
Pagrindinio dokumento pridedamų dokumentų skaičius	–
Pridedamo dokumento sudarytojas (-ai)	–
Pridedamo dokumento pavadinimas (antraštė)	–
Pridedamo dokumento registracijos data ir numeris	–
Programinės įrangos, kuria naudojantis sudarytas elektroninis dokumentas, pavadinimas	DBSIS, versija 3.5.71
Informacija apie elektroninio dokumento ir elektroninio (-ių) parašo (-ų) tikrinimą (tikrinimo data)	Atitinka specifikacijos keliamus reikalavimus. Visi dokumente esantys elektroniniai parašai galioja (2023-02-08 07:55:00)
Paieškos nuoroda	–
Papildomi metaduomenys	Nuorašą suformavo 2023-02-08 07:55:00 DBSIS

5.6 PRIEDĖLIS. VSTT atsakymas dėl natūralių pievų ir ganyklų, pelkių ir šaltinynų žemėlapio pakeitimo

VALSTYBINĖ SAUGOMŲ TERITORIJŲ TARNYBA PRIE APLINKOS MINISTERIJOS

Biudžetinė įstaiga, Antakalnio g. 25, 10312 Vilnius. Tel. +370 659 29483, el. p. vstt@vstt.lt, https://vstt.lrv.lt.
Duomenys kaupiami ir saugomi Juridinių asmenų registre, kodas 188724381

Andriui Aušrai El. p. tomas@dantora.lt	2025-04- Į 2024-03-10	Nr. prašymą

DĖL PRAŠYMO PAKEISTI NATŪRALIŲ PIEVŲ IR GANYKLŲ, PELKIŲ IR ŠALTINYNŲ ŽEMĖLAPIUS

Valstybinė saugomų teritorijų tarnyba prie Aplinkos ministerijos (toliau – Tarnyba) išnagrinėjo Jūsų 2024 m. kovo 10 d. prašymą panaikinti teritorijos, kuriose taikomos natūralių pievų ir ganyklų bei pelkių ir šaltinynų specialiosios žemės naudojimo sąlygos (toliau – SŽNS) Jums nuosavybės teise priklausančiame žemės sklype, kurio unikalus Nr. 5558-0001-0102, esančiame Klaipėdos r. sav., Sendvario sen., Kalnuvėnų k. (toliau – Sklypas).

Atsiprašome, kad dėl didelio asmenų, susidomėjusių natūralių pievų ir ganyklų, pelkių ir šaltinynų žemėlapiais, paklausimų skaičiaus ir dėl to išaugusio darbų krūvio negalėjome atsakyti į Jūsų prašymą per Lietuvos Respublikos viešojo administravimo įstatyme nustatytus terminus.

Prašyme argumentuojate, kad didelė Sklype pažymėtos pelkės teritorijoje nėra pelkių buveinių, pelkėdara nevyksta ir kad vietovėje paplitusios tik įprastos apleistoms vandens telkinių pakrantėms būdingos rūšys. Taip pat nurodėte, kad Sklype pažymėtose pievose 90 proc. augalų sudaro paprastoji šunažolė, būdinga kultūrinėms pievoms.

Informuojame, kad Tarnyba, sudarydama natūralių pievų ir ganyklų, pelkių ir šaltinynų žemėlapius, vadovaujasi Lietuvos Respublikos žemės ūkio ministro ir aplinkos ministro 2022 m. lapkričio 11 d. įsakymu Nr. D1-355/3D-680 patvirtintu tvarkos aprašu „Dėl paviršinių vandens telkinių apsaugos zonų ir paviršinių vandens telkinių pakrantės apsaugos juostų, pelkių ir šaltinynų, natūralių pievų ir ganyklų, melioruotos žemės ir melioracijos statinių apsaugos zonų planų, žemėlapių ir (ar) schemų rengimo (kai nerengiamas teritorijų planavimo dokumentas ar žemės valdos projektas) ir tvirtinimo“ (toliau – Aprašas) nurodytais pirminiais duomenų šaltiniais.

Sklype esančios pelkių ir šaltinynų SŽNS teritorijos ribos buvo nustatytos pagal Lietuvos Respublikos georeferencinio pagrindo kadastro (toliau – GRPK) duomenis, rodančius, kad toje vietoje yra pelkė (naudmenos kodas *hd6*). Išanalizavusi Jūsų pateiktus duomenis ir vietovės topografinius bei ortofotografinius žemėlapius nuo 1939 metų, Tarnyba nustatė, kad ši pelkė neatitinka Lietuvos Respublikos specialiųjų žemės naudojimo sąlygų įstatymo 101 str. nustatytų kriterijų – teritorijoje nėra nustatyta Europos Bendrijos svarbos pelkių buveinių, nevyksta pelkėdara pagal tris privalomus požymius,

teritorija nėra pelkine augalija gausiai užžėlusi buvusi vandens telkinio dalis, požeminis vanduo netrykšta iš žemės paviršiaus. Atsižvelgusi į šias aplinkybes Tarnyba priėmė sprendimą patikslinti pelkių ir šaltinynų žemėlapį ir išimti Sklype nustatytą pelkės teritoriją (žr. pridedamą schemą).

Taip pat informuojame, kad 2024 metais pakeitus Aprašo 27 punkto nuostatas numatyta, jog į natūralių pievų ir ganyklų žemėlapį turėtų būti įtraukiamos tik tos didelės tikimybės potvynių grėsmės teritorijos, kuriose esama saugomų augalų ir (ar) drugių rūšių ir (ar) natūralių buveinių. Tarnyba nustatė, kad Sklype natūralių pievų ir ganyklų teritorija buvo atrinkta dėl patekimo į didelės tikimybės potvynių grėsmės teritoriją, bet joje nėra saugomų augalų ir (ar) drugių rūšių ir (ar) natūralių buveinių.

Remdamasi šiais duomenimis, Tarnyba priėmė sprendimą patikslinti natūralių pievų ir ganyklų žemėlapį, išimant į Sklypą patenkančias teritorijas (žr. pridedamą schemą).

Šie natūralių pievų ir ganyklų bei pelkių ir šaltinynų žemėlapio pakeitimai bus tvirtinami Tarnybos direktoriaus įsakymu 2025 m. pirmąjį pusmetį. Informacija apie Žemėlapio pakeitimus bus perduota Nekilnojamojo turto registro tvarkytojui, tuomet įstatymų numatyta tvarka bus patikslinti duomenys apie Sklypuose taikomas SŽNS.

Apie patvirtintus Žemėlapio pakeitimus būsite papildomai informuoti Lietuvos Respublikos specialiųjų žemės naudojimo sąlygų įstatyme numatyta tvarka. Atkreipiame dėmesį, kad Jums nereikia imtis jokių papildomų veiksmų, kad Sklypuose nustatytos natūralių pievų ir ganyklų bei pelkių ir šaltinynų SŽNS būtų išregistruotos.

Vadovaujantis Lietuvos Respublikos viešojo administravimo įstatymo 14 straipsniu, šis atsakymas per vieną mėnesį nuo jo gavimo dienos pasirinktinai gali būti skundžiamas Valstybinei saugomų teritorijų tarnybai prie Aplinkos ministerijos (Antakalnio g. 25, 10312 Vilnius) arba Lietuvos administracinių ginčų komisijai (A. Goštauto g. 12-100, 01108 Vilnius) Lietuvos Respublikos ikiteisminio administracinių ginčų nagrinėjimo tvarkos įstatymo nustatyta tvarka arba Regionų administraciniam teismui (Vilniaus rūmai, Žygimantų g. 2, 01102 Vilnius; Kauno rūmai, A. Mickevičiaus g. 8A, 44312 Kaunas; Klaipėdos rūmai, Galinio Pylimo g. 9, 91230 Klaipėda; Šiaulių rūmai, Dvaro g. 80, 76298 Šiauliai; Panevėžio rūmai, Respublikos g. 62, 35158 Panevėžys, arba per Lietuvos teismų elektroninių paslaugų portalą https://e.teismas.lt) Lietuvos Respublikos administracinių bylų teisenos įstatymo nustatyta tvarka.

PRIDEDAMA:

- SŽNS pakeitimų schema, 1 lapas.

Direktorė Agnė Jasinavičiūtė

R. Čiuplys, tel. +370 696 76 652, el. p. raimondas.ciuplys@vstt.lt

Informuojame, kad kreipiantis raštu į Valstybinę saugomų teritorijų tarnybą su paklausimu, prašymu arba skundu, Jūs pateikiate savo asmens duomenis. Susipažinti, kaip tvarkomi Jūsų asmens duomenys, galite

internetinės svetainės https://vstt.lrv.lt/lt/ skiltyje *Asmens duomenų apsauga* Privatumo pranešimas (skirtas fiziniams asmenims, kurie kreipiasi raštu į Valstybinę saugomų teritorijų tarnybą prie Aplinkos ministerijos su paklausimu, prašymu arba skundu).

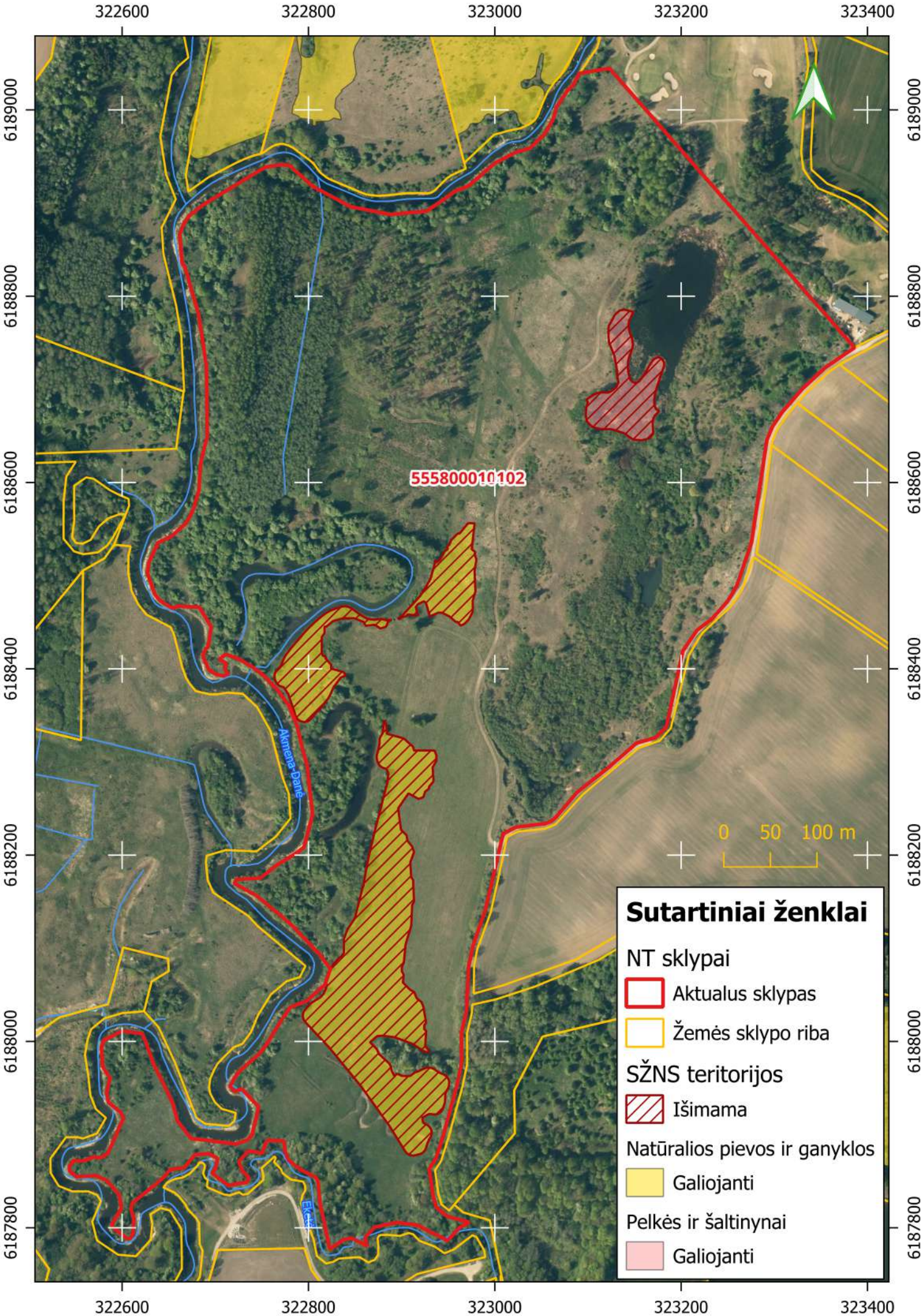
322600
322800
323000
323200
323400
6189000
6188800
6188600
6188400
6188200
6188000
6187800
555800010102
Akmena-Danė
0 50 100 m
Sutartiniai ženklai
NT sklypai
Aktualus sklypas
Žemės sklypo riba
SŽNS teritorijos
Išimama
Natūralios pievos ir ganyklos
Galiojanti
Pelkės ir šaltinynai
Galiojanti

DETALŪS METADUOMENYS	
Dokumento sudarytojas (-ai)	Valstybinė saugomų teritorijų tarnyba prie Aplinkos ministerijos 188724381, Antakalnio g. 25, LT-10312 Vilnius
Dokumento pavadinimas (antraštė)	DĖL PRAŠYMO PAKEISTI NATŪRALIŲ PIEVŲ IR GANYKLŲ, PELKIŲ IR ŠALTINYNŲ ŽEMĖLAPIUS
Dokumento registracijos data ir numeris	2025-04-22 Nr. V3-639
Dokumento gavimo data ir dokumento gavimo registracijos numeris	–
Dokumento specifikacijos identifikavimo žymuo	ADOC-V1.0
Parašo paskirtis	Pasirašymas
Parašą sukūrusio asmens vardas, pavardė ir pareigos	Agnė Jasinavičiūtė, Direktorius
Sertifikatas išduotas	AGNĖ JASINAVIČIŪTĖ LT
Parašo sukūrimo data ir laikas	2025-04-18 17:42:57 (GMT+03:00)
Parašo formatas	XAdES-X-L
Laiko žymoje nurodytas laikas	2025-04-18 17:43:13 (GMT+03:00)
Informacija apie sertifikavimo paslaugų teikėją	EID-SK 2016, AS Sertifitseerimiskeskus EE
Sertifikato galiojimo laikas	2023-01-16 08:44:15 – 2028-01-15 23:59:59
Informacija apie būdus, naudotus metaduomenų vientisumui užtikrinti	"Registravimas" paskirties metaduomenų vientisumas užtikrintas naudojant "RCSC IssuingCA, VI Registru centras - i.k. 124110246 LT" išduotą sertifikatą "DBSIS, Informatikos ir ryšių departamentas prie Lietuvos Respublikos vidaus reikalų ministerijos, į.k.188774822 LT", sertifikatas galioja nuo 2022-05-19 16:48:06 iki 2025-05-18 16:48:06
Pagrindinio dokumento priedų skaičius	1
Pagrindinio dokumento pridedamų dokumentų skaičius	–
Pridedamo dokumento sudarytojas (-ai)	–
Pridedamo dokumento pavadinimas (antraštė)	–
Pridedamo dokumento registracijos data ir numeris	–
Programinės įrangos, kuria naudojantis sudarytas elektroninis dokumentas, pavadinimas	DBSIS, versija 3.5.80.3
Informacija apie elektroninio dokumento ir elektroninio (-ių) parašo (-ų) tikrinimą (tikrinimo data)	Atitinka specifikacijos keliamus reikalavimus. Visi dokumente esantys elektroniniai parašai galioja (2025-04-22 10:33:44)
Paieškos nuoroda	–
Papildomi metaduomenys	Nuorašą suformavo 2025-04-22 10:33:44 DBSIS