1 PRIEDAS. Grafinė medžiaga

1.1 Priedėlis. Oro teršalų sklaida

PROJECT TITLE:

Klaipėdos r. sav. Gelžinių II smėlio ir žvyro telkinio išteklių dalies naudojimo poveikio aplinkai vertinimas (PAV)

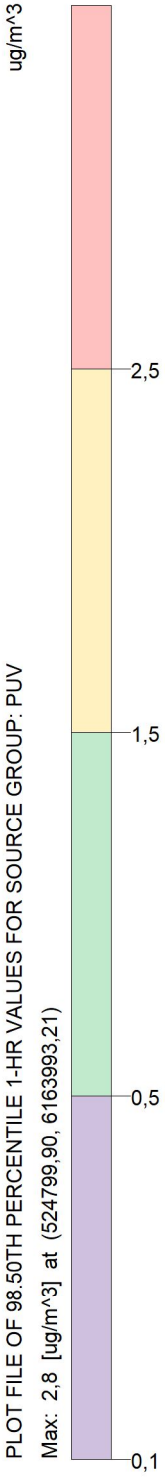

COMMENTS:

Be fono

Teršalas: lakūs org. junginiai
Periodas: 0,5 val.

SOURCES:

16

RECEPTORS:

1590

OUTPUT TYPE:

Concentration

MAX:

2,8 ug/m^3

COMPANY NAME:

UAB "Infraplanas"

DATE:

2026-03-17

SCALE: 1:17.500

0 0,5 km

UAB INFRAPLANAS

PROJECT NO.:

PROJECT TITLE:

Klaipėdos r. sav. Gelžinių II smėlio ir žvyro telkinio išteklių dalies naudojimo poveikio aplinkai vertinimas (PAV)

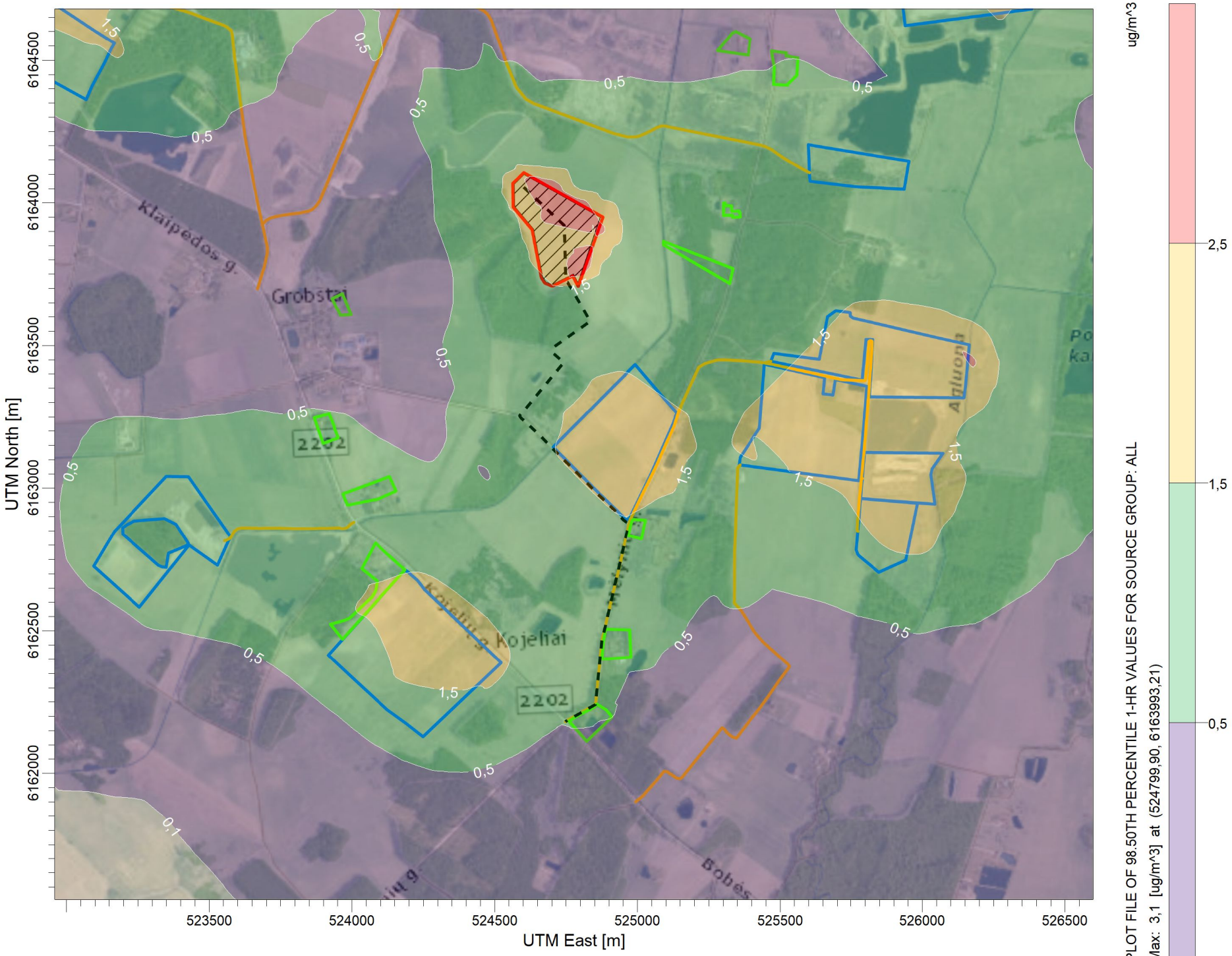

COMMENTS:

Su fonu

Teršalas: lakūs org. junginiai
Periodas: 0,5 val.

SOURCES:

16

RECEPTORS:

1590

OUTPUT TYPE:

Concentration

MAX:

3,1 ug/m^3

COMPANY NAME:

UAB "Infraplanas"

DATE:

2026-03-17

SCALE: 1:17.500

0 0,5 km

UAB INFRAPLANAS

PROJECT NO.:

PROJECT TITLE:

Klaipėdos r. sav. Gelžinių II smėlio ir žvyro telkinio išteklių dalies naudojimo poveikio aplinkai vertinimas (PAV)

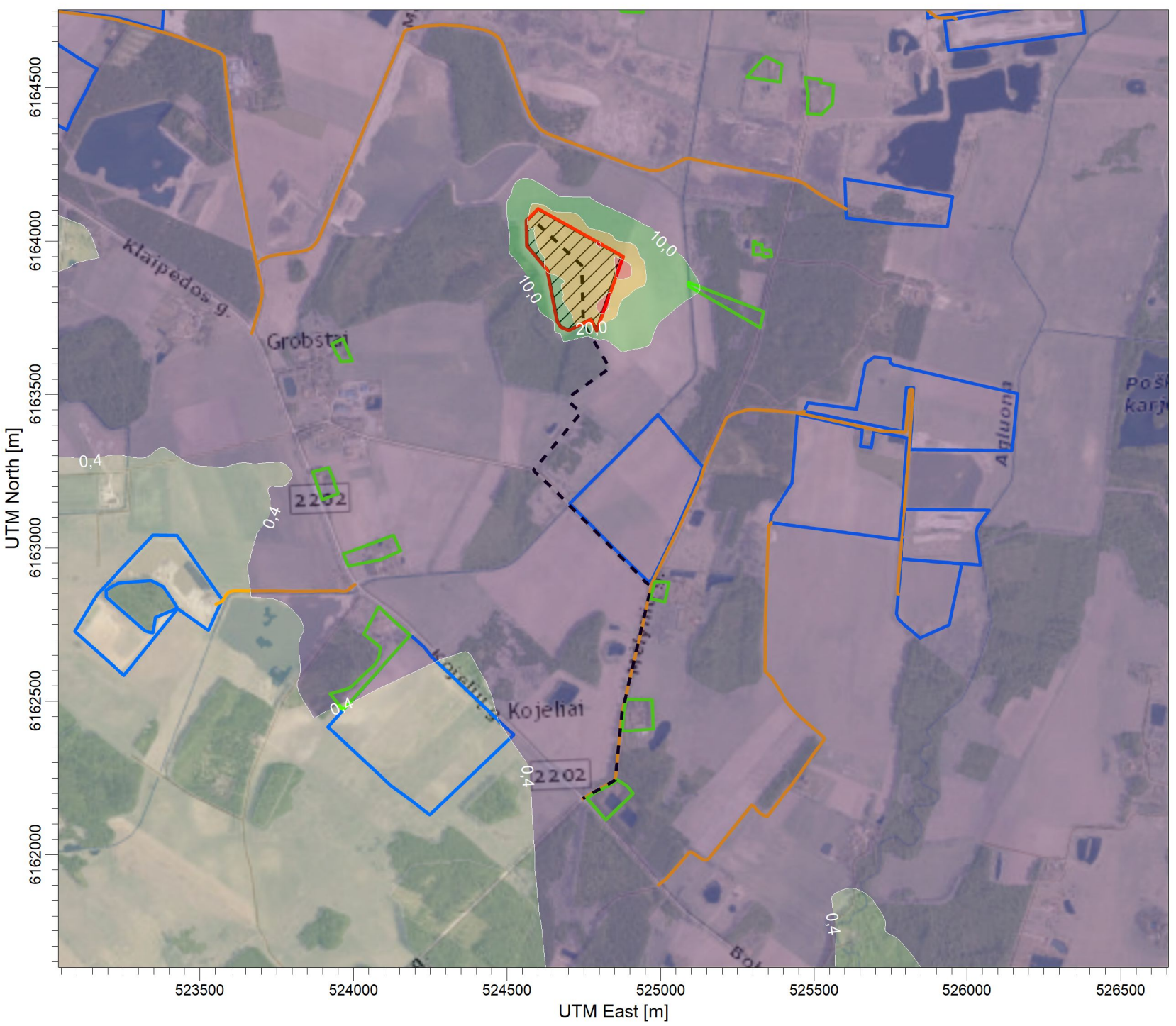

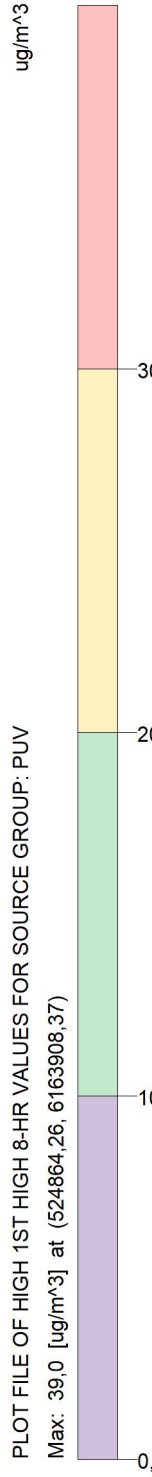

COMMENTS:

Be fono

Teršalas: anglies monoksidas
Periodas: 8 val. slenkančio vidurkio

SOURCES:

16

RECEPTORS:

1590

OUTPUT TYPE:

Concentration

MAX:

39,0 ug/m^3

COMPANY NAME:

UAB "Infraplanas"

DATE:

2026-03-17

SCALE: 1:17.500

0 0,5 km

UAB INFRAPLANAS

PROJECT NO.:

PROJECT TITLE:

Klaipėdos r. sav. Gelžinių II smėlio ir žvyro telkinio išteklių dalies naudojimo poveikio aplinkai vertinimas (PAV)

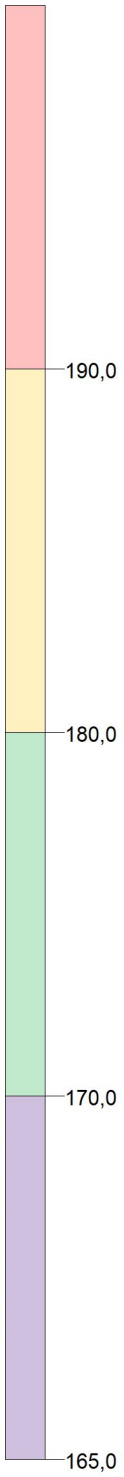

PLOT FILE OF HIGH 1ST HIGH 8-HR VALUES FOR SOURCE GROUP: ALL
Max: 206,4 [ug/m^3] at (526172,78, 6163446,03)

COMMENTS:

Su fonu

Teršalas: anglies monoksidas
Periodas: 8 val. slenkančio vidurkio

SOURCES:

16

RECEPTORS:

1590

OUTPUT TYPE:

Concentration

MAX:

206,4 ug/m^3

COMPANY NAME:

UAB "Infraplanas"

DATE:

2026-03-17

SCALE: 1:17.500

0 0,5 km

UAB INFRAPLANAS

PROJECT NO.:

PROJECT TITLE:

Klaipėdos r. sav. Gelžinių II smėlio ir žvyro telkinio išteklių dalies naudojimo poveikio aplinkai vertinimas (PAV)

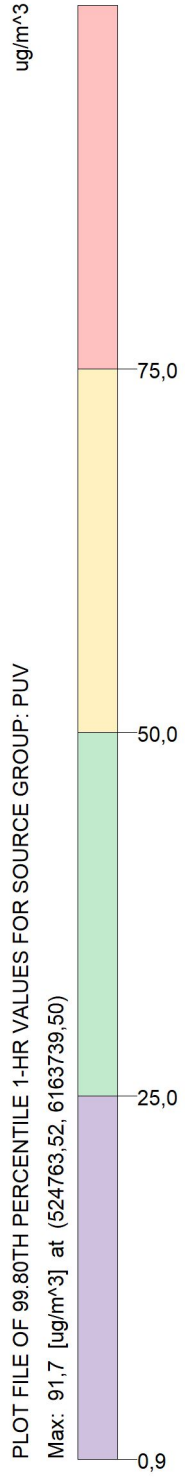

COMMENTS:

Be fono

Teršalas: azoto dioksidas
Periodas: 1 val.

SOURCES:

16

RECEPTORS:

1590

OUTPUT TYPE:

Concentration

MAX:

91,7 ug/m^3

COMPANY NAME:

UAB "Infraplanas"

DATE:

2026-03-17

SCALE: 1:17.500

0 0,5 km

UAB INFRAPLANAS

PROJECT NO.:

PROJECT TITLE:

Klaipėdos r. sav. Gelžinių II smėlio ir žvyro telkinio išteklių dalies naudojimo poveikio aplinkai vertinimas (PAV)

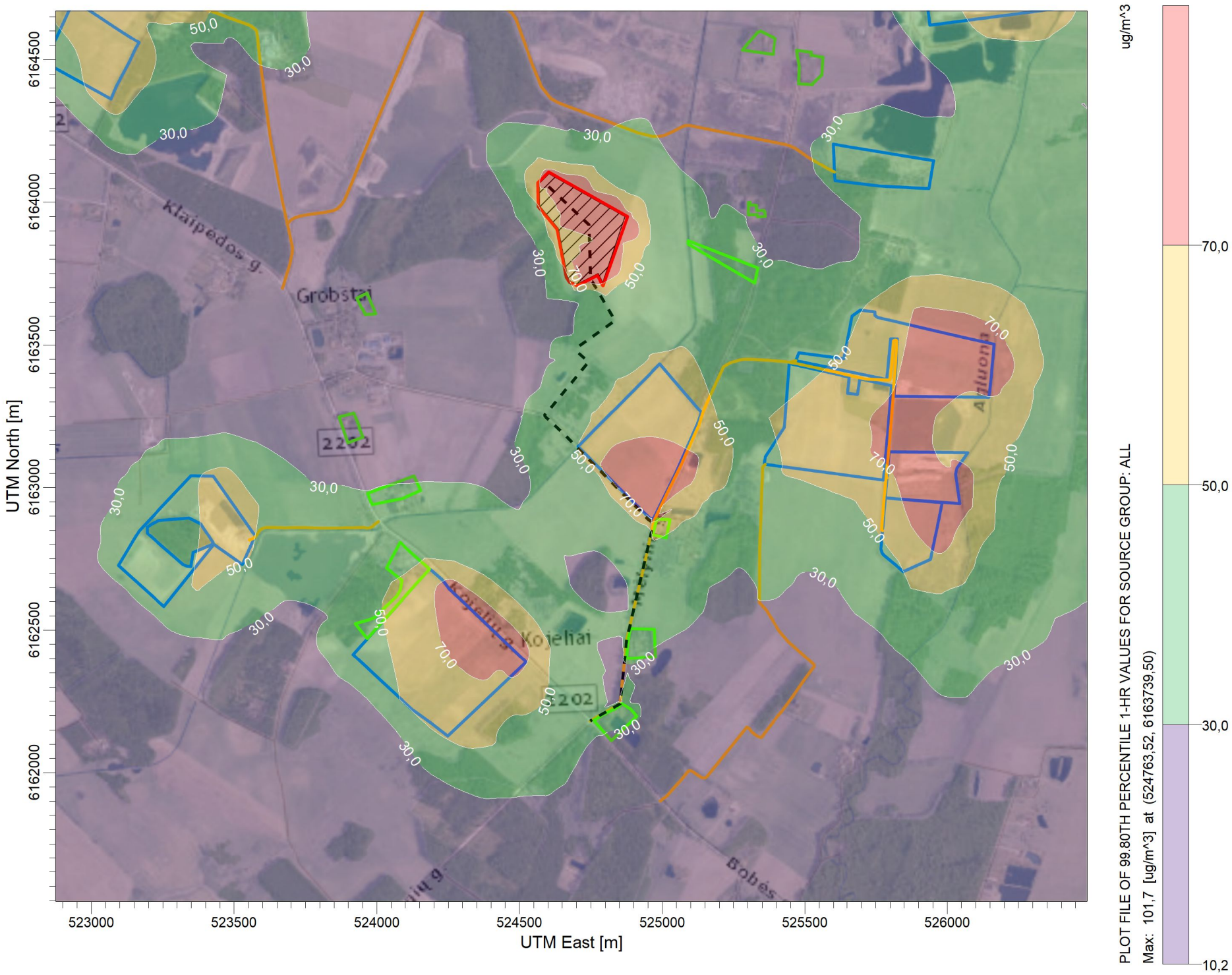

COMMENTS:

Su fonu

Teršalas: azoto dioksidas
Periodas: 1 val.

SOURCES:

16

RECEPTORS:

1590

OUTPUT TYPE:

Concentration

MAX:

101,7 ug/m^3

COMPANY NAME:

UAB "Infraplanas"

DATE:

2026-03-17

SCALE: 1:17.500

0 0,5 km

UAB INFRAPLANAS

PROJECT NO.:

PROJECT TITLE:

Klaipėdos r. sav. Gelžinių II smėlio ir žvyro telkinio išteklių dalies naudojimo poveikio aplinkai vertinimas (PAV)

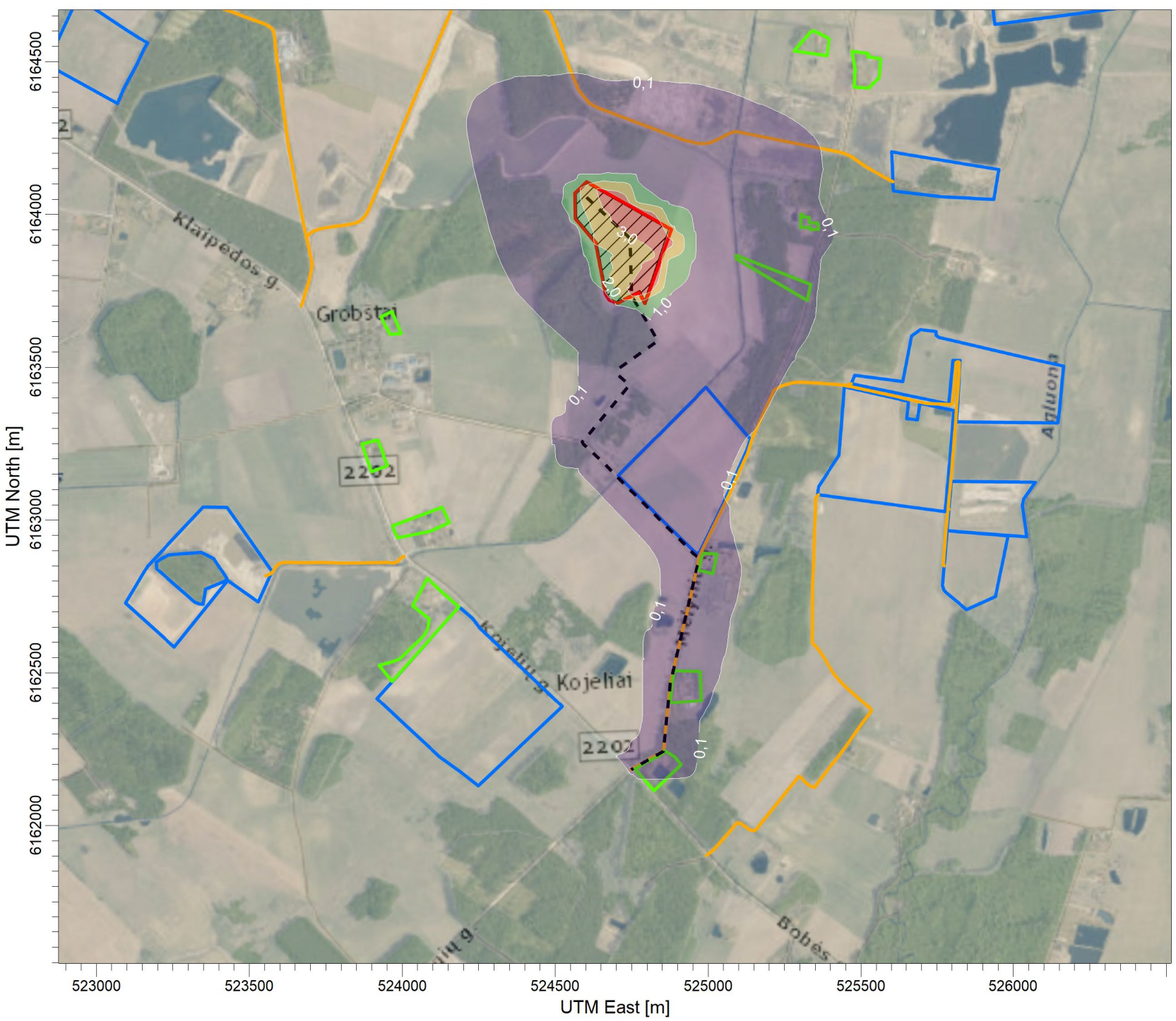

PLOT FILE OF ANNUAL VALUES AVERAGED ACROSS 5 YEARS FOR SOURCE GROUP: PUV
Max: 3,9 [ug/m^3] at (524799,90, 6163993,21)

ug/m^3

3,0
2,0
1,0
0,1

COMMENTS:

Be fono

Teršalas: azoto dioksidas
Periodas: metų

SOURCES:

16

RECEPTORS:

1590

OUTPUT TYPE:

Concentration

MAX:

3,9 ug/m^3

COMPANY NAME:

UAB "Infraplanas"

DATE:

2026-03-17

SCALE: 1:17.500

0 0,5 km

UAB INFRAPLANAS

PROJECT NO.:

PROJECT TITLE:

Klaipėdos r. sav. Gelžinių II smėlio ir žvyro telkinio išteklių dalies naudojimo poveikio aplinkai vertinimas (PAV)

COMMENTS:

Su fonu

Teršalas: azoto dioksidas
Periodas: metų

SOURCES:

16

RECEPTORS:

1590

OUTPUT TYPE:

Concentration

MAX:

11,5 ug/m^3

COMPANY NAME:

UAB "Infraplanas"

DATE:

2026-03-17

SCALE: 1:17.500

0 0,5 km

UAB INFRAPLANAS

PROJECT NO.:

PROJECT TITLE:

Klaipėdos r. sav. Gelžinių II smėlio ir žvyro telkinio išteklių dalies naudojimo poveikio aplinkai vertinimas (PAV)

PLOT FILE OF 90.40TH PERCENTILE 24-HR VALUES FOR SOURCE GROUP: PUV
Max: 15,0 [ug/m^3] at (524763,52, 6163739,50)

ug/m^3

12,0
8,0
4,0
0,1

COMMENTS:

Be fono

Teršalas: kietosios dalelės 10
Periodas: paros

SOURCES:

16

RECEPTORS:

1590

OUTPUT TYPE:

Concentration

MAX:

15,0 ug/m^3

COMPANY NAME:

UAB "Infraplanas"

DATE:

2026-03-17

SCALE: 1:17.500

0 0,5 km

UAB INFRAPLANAS

PROJECT NO.:

PROJECT TITLE:

Klaipėdos r. sav. Gelžinių II smėlio ir žvyro telkinio išteklių dalies naudojimo poveikio aplinkai vertinimas (PAV)

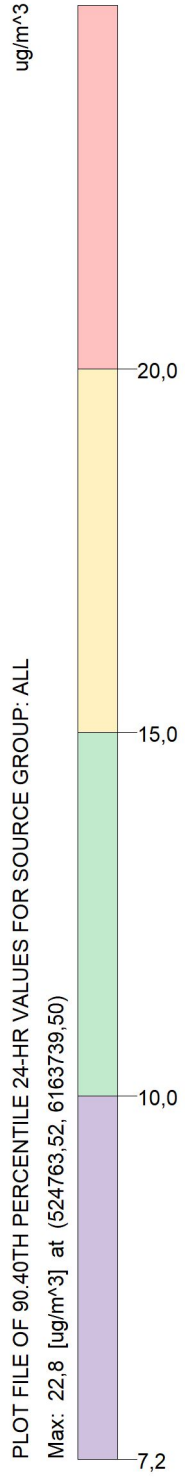

COMMENTS:

Su fonu

Teršalas: kietosios dalelės 10
Periodas: paros

SOURCES:

16

RECEPTORS:

1590

OUTPUT TYPE:

Concentration

MAX:

22,8 ug/m^3

COMPANY NAME:

UAB "Infraplanas"

DATE:

2026-03-17

SCALE: 1:17.500

0 0,5 km

UAB INFRAPLANAS

PROJECT NO.:

PROJECT TITLE:

Klaipėdos r. sav. Gelžinių II smėlio ir žvyro telkinio išteklių dalies naudojimo poveikio aplinkai vertinimas (PAV)

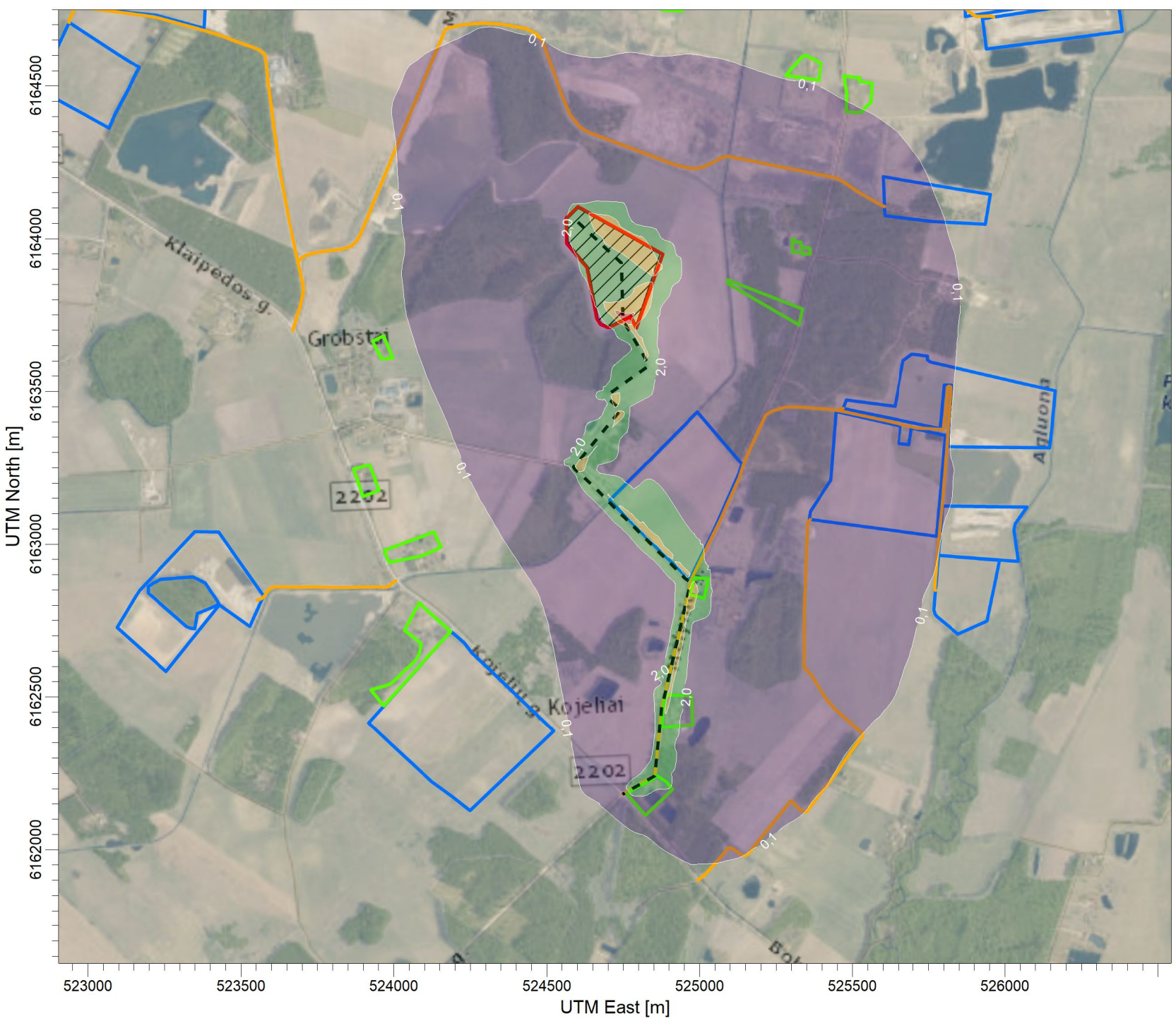

ug/m^3

6,0

4,0

2,0

0,1

PLOT FILE OF ANNUAL VALUES AVERAGED ACROSS 5 YEARS FOR SOURCE GROUP: PUV

Max: 8,2 [ug/m^3] at (524763,52, 6163739,50)

COMMENTS:

Be fono

Teršalas: kietosios dalelės 10
Periodas: metų

SOURCES:

16

RECEPTORS:

1590

OUTPUT TYPE:

Concentration

MAX:

8,2 ug/m^3

COMPANY NAME:

UAB "Infraplanas"

DATE:

2026-03-17

SCALE: 1:17.500

0 0,5 km

UAB INFRAPLANAS

PROJECT NO.:

PROJECT TITLE:

Klaipėdos r. sav. Gelžinių II smėlio ir žvyro telkinio išteklių dalies naudojimo poveikio aplinkai vertinimas (PAV)

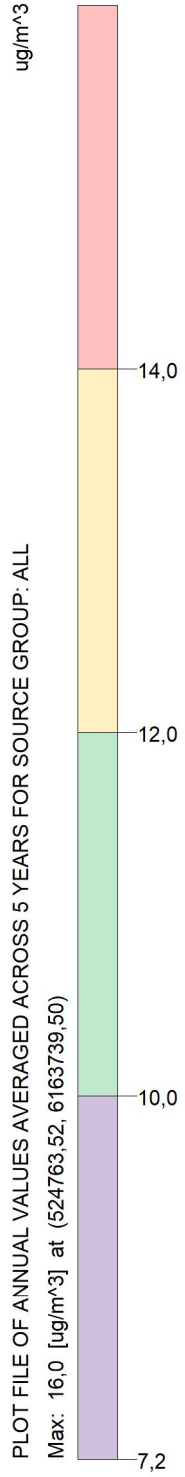

COMMENTS:

Su fonu

Teršalas: kietosios dalelės 10
Periodas: metų

SOURCES:

16

RECEPTORS:

1590

OUTPUT TYPE:

Concentration

MAX:

16,0 ug/m^3

COMPANY NAME:

UAB "Infraplanas"

DATE:

2026-03-17

SCALE: 1:17.500

0 0,5 km

UAB INFRAPLANAS

PROJECT NO.:

PROJECT TITLE:

Klaipėdos r. sav. Gelžinių II smėlio ir žvyro telkinio išteklių dalies naudojimo poveikio aplinkai vertinimas (PAV)

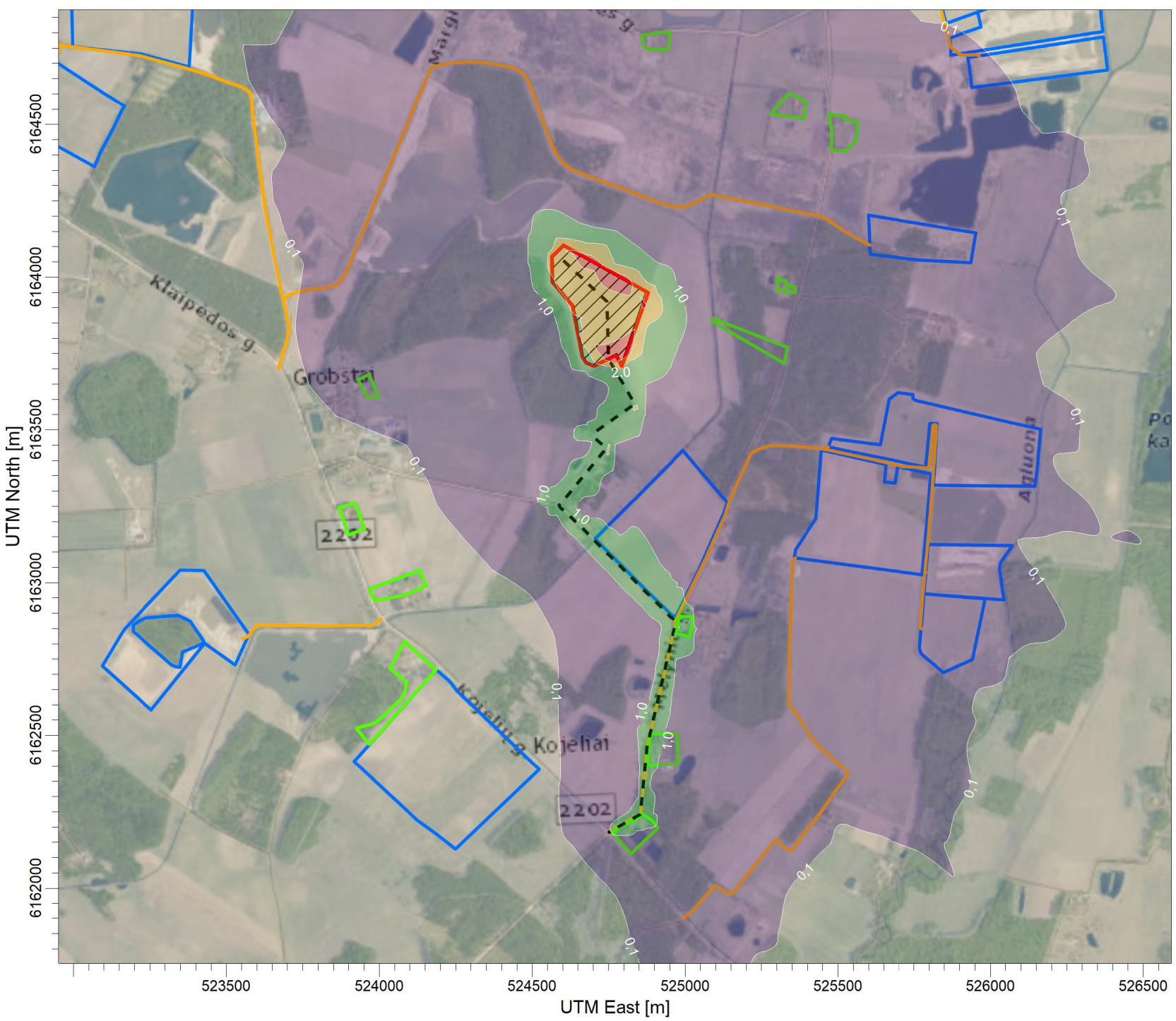

ug/m^3

3,0

2,0

1,0

0,1

PLOT FILE OF 99.20TH PERCENTILE 24-HR VALUES FOR SOURCE GROUP: PUV

Max: 4,2 [ug/m^3] at (524763,52, 6163739,50)

COMMENTS:

Be fono

Teršalas: kietosios dalelės 2,5
Periodas: paros

SOURCES:

16

RECEPTORS:

1590

OUTPUT TYPE:

Concentration

MAX:

4,2 ug/m^3

COMPANY NAME:

UAB "Infraplanas"

DATE:

2026-03-17

SCALE: 1:17.500

0 0,5 km

UAB INFRAPLANAS

PROJECT NO.:

PROJECT TITLE:

Klaipėdos r. sav. Gelžinių II smėlio ir žvyro telkinio išteklių dalies naudojimo poveikio aplinkai vertinimas (PAV)

ug/m^3

8,5

7,5

6,0

5,1

PLOT FILE OF 99.20TH PERCENTILE 24-HR VALUES FOR SOURCE GROUP: ALL

Max: 12,3 [ug/m^3] at (524974,92, 6162888,07)

COMMENTS:

Su fonu

Teršalas: kietosios dalelės 2,5
Periodas: paros

SOURCES:

16

RECEPTORS:

1590

OUTPUT TYPE:

Concentration

MAX:

12,3 ug/m^3

COMPANY NAME:

UAB "Infraplanas"

DATE:

2026-03-17

SCALE: 1:17.500

0 0,5 km

UAB INFRAPLANAS

PROJECT NO.:

PROJECT TITLE:

Klaipėdos r. sav. Gelžinių II smėlio ir žvyro telkinio išteklių dalies naudojimo poveikio aplinkai vertinimas (PAV)

ug/m^3

0,9

0,6

0,3

0,1

PLOT FILE OF ANNUAL VALUES AVERAGED ACROSS 5 YEARS FOR SOURCE GROUP: PUV

Max: 1,0 [ug/m^3] at (524763,52, 6163739,50)

COMMENTS:

Be fono

Teršalas: kietosios dalelės 2,5
Periodas: metų

SOURCES:

16

RECEPTORS:

1590

OUTPUT TYPE:

Concentration

MAX:

1,0 ug/m^3

COMPANY NAME:

UAB "Infraplanas"

DATE:

2026-03-17

SCALE: 1:17.500

0 0,5 km

UAB INFRAPLANAS

PROJECT NO.:

PROJECT TITLE:

Klaipėdos r. sav. Gelžinių II smėlio ir žvyro telkinio išteklių dalies naudojimo poveikio aplinkai vertinimas (PAV)

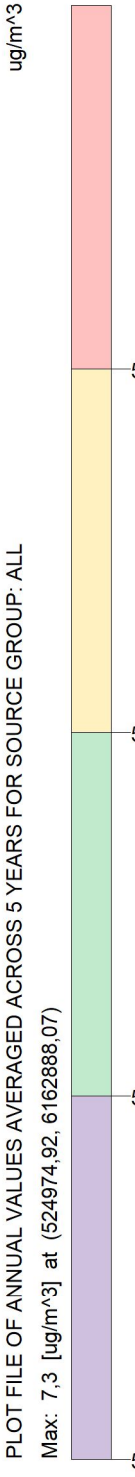

COMMENTS:

Su fonu

Teršalas: kietosios dalelės 2,5
Periodas: metų

SOURCES:

16

RECEPTORS:

1590

OUTPUT TYPE:

Concentration

MAX:

7,3 ug/m^3

COMPANY NAME:

UAB "Infraplanas"

DATE:

2026-03-17

SCALE: 1:17.500

0 0,5 km

UAB INFRAPLANAS

PROJECT NO.:

WIND ROSE PLOT:

Klaipėdos MS

DISPLAY:

Wind Speed
Direction (blowing from)

COMMENTS:

Klaipėdos meteorologijos stoties vėjų rožė

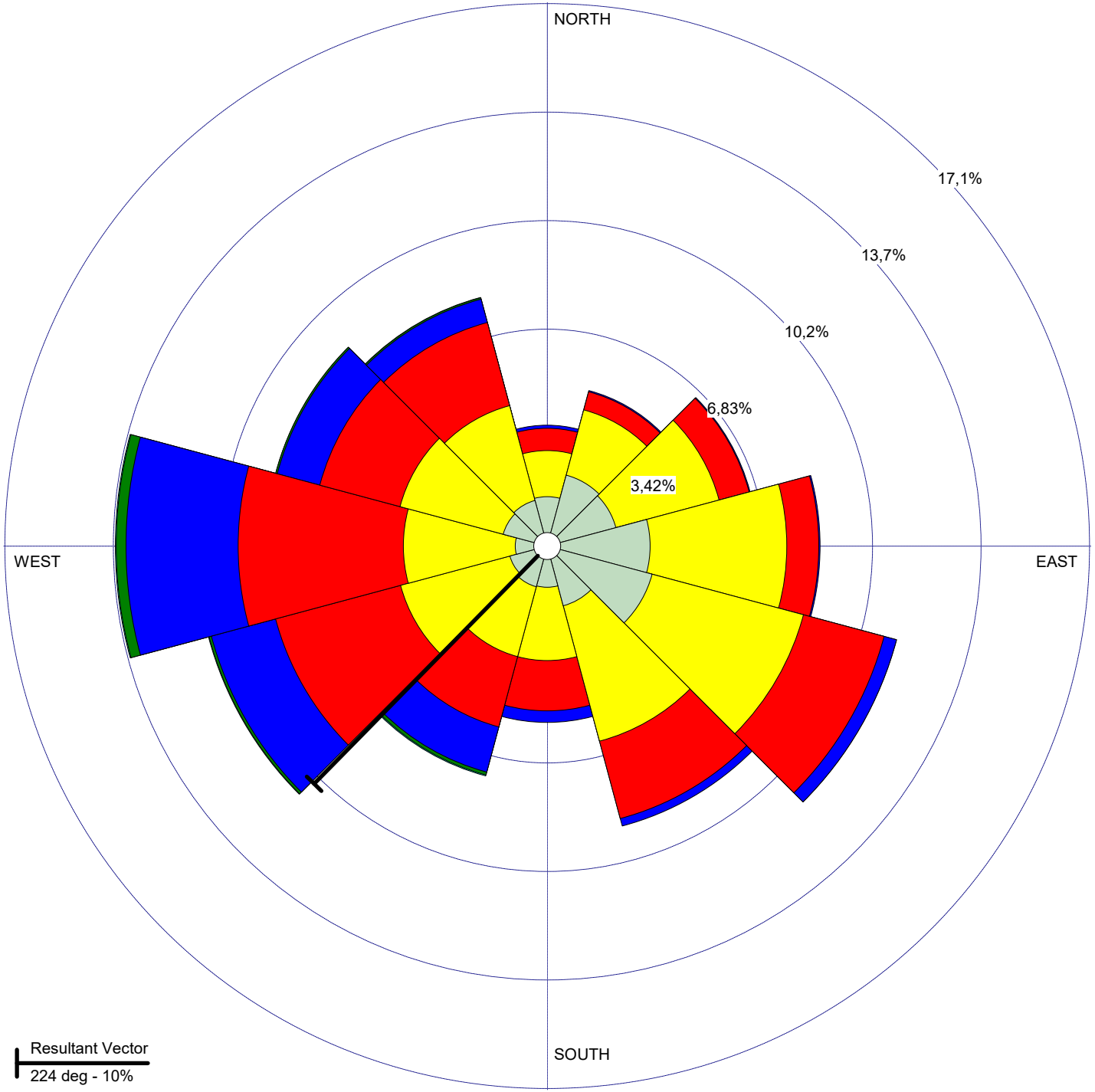

DATA PERIOD:

Start Date: 2020-01-01 - 00:00
End Date: 2024-12-31 - 23:59

TOTAL COUNT:

43748 hrs.

CALM WINDS:

0,73%

AVG. WIND SPEED:

3,18 m/s

COMPANY NAME:

MODELER:

DATE:

2026-02-19

UAB INFRAPLANAS

PROJECT NO.:

1.2 Priedėlis. Triukšmo sklaida

Sutartiniai ženklai
Eksploatuojami arba PŪV eksploatacijos metu numatomi eksploatuoti kasybos plotai
Išeksploatuoti arba PŪV eksploatavimo metu nenumatomi eksploatuoti kasybos plotai
Negyvenamas pastatas
Gyvenamas pastatas
Planuojamas gyvenamasis pastatas
Sijojimo įrenginiai
0
300
600 m
N
Triukšmo lygis, dB(A). Esama akustinė situacija.
Kitų triukšmo šaltinių keliamas triukšmas, Ldiena.
< 35
35 - 40
40 - 45
45 - 50
50 - 55
55 - 60
60 - 65
65 - 70
70 - 75
75 - 80
80 - 85
Nr. 1
Nr. 2
Nr. 3
Nr. 4
Nr. 5
Nr. 6
Nr. 7
Nr. 8
Nr. 9
Nr. 10
Nr. 11
Nr. 12
Nr. 13
Nr. 14
Nr. 15
Margiai
Margių g.
Laukymės g.
Gelžiniai
Klaipėdos g.
Grobštai
Kojelių g.
Kojeliai
KOJELIŲ K.
Mėlynių g. 20
Mėlynių g. 14
Klaipėdos g. 56
Klaipėdos g. 62
Kojelių g. 10
Mėlynių g. 17
Aviečių g. 6
Mėlynių g. 5
Mėlynių g. 1
2202
Agluona
© HNIT-BALTIC; GRPK ©, Nacionalinė žemės tarnyba prie AM, 2016; LR Adresų registras © VĮ Registrų centras, 2022; LR saugomų teritorijų valstybės kadastro duomenys ©, Valstybinė saugomų teritorijų tarnyba prie AM, 2022; © HNIT-BALTIC; ORT10LT ©, Nacionalinė žemės tarnyba prie AM, 2019-2021

Sutartiniai ženklai
Eksploatuojami arba PŪV eksploatacijos metu numatomi eksploatuoti kasybos plotai
Išeksploatuoti arba PŪV eksploatavimo metu nenumatomi eksploatuoti kasybos plotai
Negyvenamas pastatas
Gyvenamas pastatas
Planuojamas gyvenamasis pastatas
Sijojimo įrenginiai
0
300
600 m
N
Triukšmo lygis, dB(A). Esama akustinė situacija.
Kitų triukšmo šaltinių keliamas triukšmas, Ldvn.
< 35
35 - 40
40 - 45
45 - 50
50 - 55
55 - 60
60 - 65
65 - 70
70 - 75
75 - 80
80 - 85
Nr. 11
Nr. 10
Nr. 9
Nr. 12
Nr. 13
Nr. 14
Nr. 15
Nr. 1
Nr. 2
Nr. 3
Nr. 4
Nr. 5
Nr. 6
Nr. 7
Nr. 8
Mėlynių g. 20
Mėlynių g. 14
Klaipėdos g. 56
Klaipėdos g. 62
Kojelių g. 10
Mėlynių g. 17
Aviečių g. 6
Mėlynių g. 5
Mėlynių g. 1
KOJELIŲ K.
KOJELIŲ K.
Margiai
Grobšrai
Kojeliai
2202
2202
2202
Klaipėdos g.
Margių g.
Mėlynių g.
© HNIT-BALTIC; GRPK ©, Nacionalinė žemės tarnyba prie AM, 2016; LR Adresų registras © VĮ Registrų centras, 2022; LR saugomų teritorijų valstybės kadastro duomenys ©, Valstybinė saugomų teritorijų tarnyba prie AM, 2022; © HNIT-BALTIC; ORT10LT ©, Nacionalinė žemės tarnyba prie AM, 2019-2021

Sutartiniai ženklai
PŪV sklypo ribos
PŪV pylimas
PŪV kasavietės darbo zona
Eksploatuojami arba PŪV eksploatacijos metu numatomi eksploatuoti kasybos plotai
Išeksploatuoti arba PŪV eksploatavimo metu nenumatomi eksploatuoti kasybos plotai
Negyvenamas pastatas
Gyvenamas pastatas
Planuojamas gyvenamasis pastatas
Sijojimo įrenginiai
0
300
600 m
N
Triukšmo lygis, dB(A). Planuojama akustinė situacija.
Kitų triukšmo šaltinių keliamas triukšmas, Ldiena.
< 35
35 - 40
40 - 45
45 - 50
50 - 55
55 - 60
60 - 65
65 - 70
70 - 75
75 - 80
80 - 85
Nr. 1
Nr. 2
Nr. 3
Nr. 4
Nr. 5
Nr. 6
Nr. 7
Nr. 8
Nr. 9
Nr. 10
Nr. 11
Nr. 12
Nr. 13
Nr. 14
Nr. 15
Margiai
Margių g.
Laukymės g.
Gelžiniai
Klaipėdos g.
Grobštai
Kojelių g.
Kojeliai
KOJELIŲ K.
Mėlynių g. 20
Mėlynių g. 14
Klaipėdos g. 56
Klaipėdos g. 62
Kojelių g. 10
Mėlynių g. 17
Mėlynių g. 5
Mėlynių g. 1
Aviečių g. 6
2202
Aguona
© HNIT-BALTIC; GRPK ©, Nacionalinė žemės tarnyba prie AM, 2016; LR Adresų registras © VĮ Registrų centras, 2022; LR saugomų teritorijų valstybės kadastro duomenys ©, Valstybinė saugomų teritorijų tarnyba prie AM, 2022; © HNIT-BALTIC; ORT10LT ©, Nacionalinė žemės tarnyba prie AM, 2019-2021

Sutartiniai ženklai
PŪV sklypo ribos
PŪV pylimas
PŪV kasavietės darbo zona
Eksploatuojami arba PŪV eksploatacijos metu numatomi eksploatuoti kasybos plotai
Išeksploatuoti arba PŪV eksploatavimo metu nenumatomi eksploatuoti kasybos plotai
Negyvenamas pastatas
Gyvenamas pastatas
Planuojamas gyvenamasis pastatas
Sijojimo įrenginiai
N
0
300
600 m
Triukšmo lygis, dB(A). Planuojama akustinė situacija.
Kitų triukšmo šaltinių keliamas triukšmas, Ldvn.
< 35
35 - 40
40 - 45
45 - 50
50 - 55
55 - 60
60 - 65
65 - 70
70 - 75
75 - 80
80 - 85
Nr. 11
Nr. 10
Nr. 9
Nr. 12
Nr. 13
Nr. 14
Nr. 15
Nr. 1
Nr. 2
Nr. 3
Nr. 4
Nr. 5
Nr. 6
Nr. 7
Nr. 8
Mėlynių g. 20
Mėlynių g. 14
Klaipėdos g. 56
Klaipėdos g. 62
Kojelių g. 10
Mėlynių g. 17
Aviečių g. 6
Mėlynių g. 5
Mėlynių g. 1
KOJELIŲ K.
KOJELIŲ K.
Margiai
Grobšrai
Kojeliai
2202
2202
2202
Klaipėdos g.
Mėlynių g.
Aguona
© HNIT-BALTIC; GRPK ©, Nacionalinė žemės tarnyba prie AM, 2016; LR Adresų registras © VĮ Registrų centras, 2022; LR saugomų teritorijų valstybės kadastro duomenys ©, Valstybinė saugomų teritorijų tarnyba prie AM, 2022; © HNIT-BALTIC; ORT10LT ©, Nacionalinė žemės tarnyba prie AM, 2019-2021

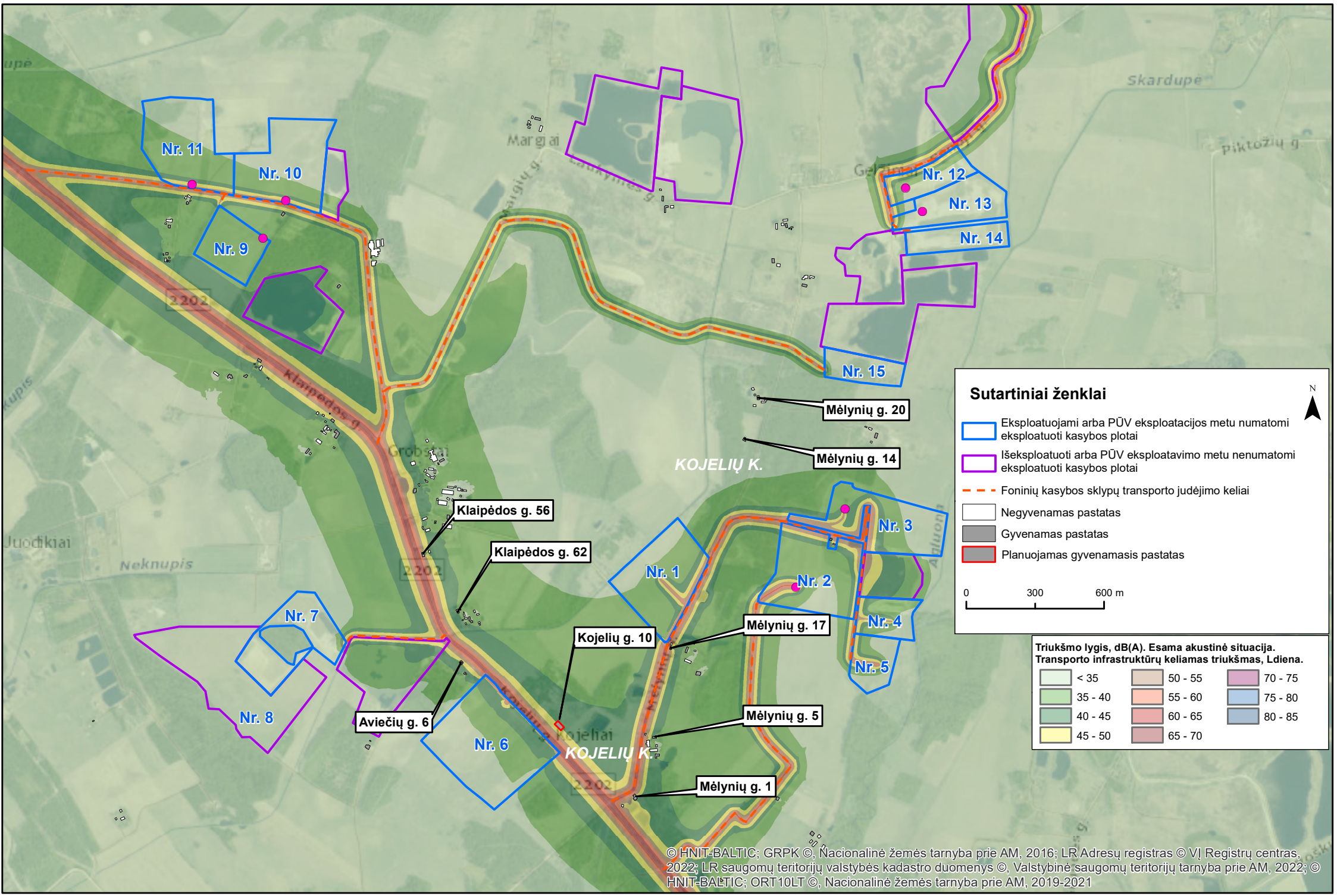
Nr. 11
Nr. 10
Nr. 9
Nr. 12
Nr. 13
Nr. 14
Nr. 15
Nr. 3
Nr. 2
Nr. 1
Nr. 4
Nr. 5
Nr. 7
Nr. 8
Nr. 6
Mėlynių g. 20
Mėlynių g. 14
Klaipėdos g. 56
Klaipėdos g. 62
Kojelių g. 10
Mėlynių g. 17
Aviečių g. 6
Mėlynių g. 5
Mėlynių g. 1
KOJELIŲ K.
KOJELIŲ K.
Margiai
Skardupė
Grobštai
Juodkiai
Neknupis
Kojeliai
Klaipėdos g.
2202
Sutartiniai ženklai
N
Eksploatuojami arba PŪV eksploatacijos metu numatomi eksploatuoti kasybos plotai
Išeksploatuoti arba PŪV eksploatavimo metu nenumatomi eksploatuoti kasybos plotai
Foninių kasybos sklypų transporto judėjimo keliai
Negyvenamas pastatas
Gyvenamas pastatas
Planuojamas gyvenamasis pastatas
0
300
600 m
Triukšmo lygis, dB(A). Esama akustinė situacija.
Transporto infrastruktūrų keliamas triukšmas, Ldiena.
< 35
35 - 40
40 - 45
45 - 50
50 - 55
55 - 60
60 - 65
65 - 70
70 - 75
75 - 80
80 - 85
© HNIT-BALTIC; GRPK ©, Nacionalinė žemės tarnyba prie AM, 2016; LR Adresų registras © VĮ Registrų centras, 2022; LR saugomų teritorijų valstybės kadastro duomenys ©, Valstybinė saugomų teritorijų tarnyba prie AM, 2022; © HNIT-BALTIC; ORT10LT ©, Nacionalinė žemės tarnyba prie AM, 2019-2021

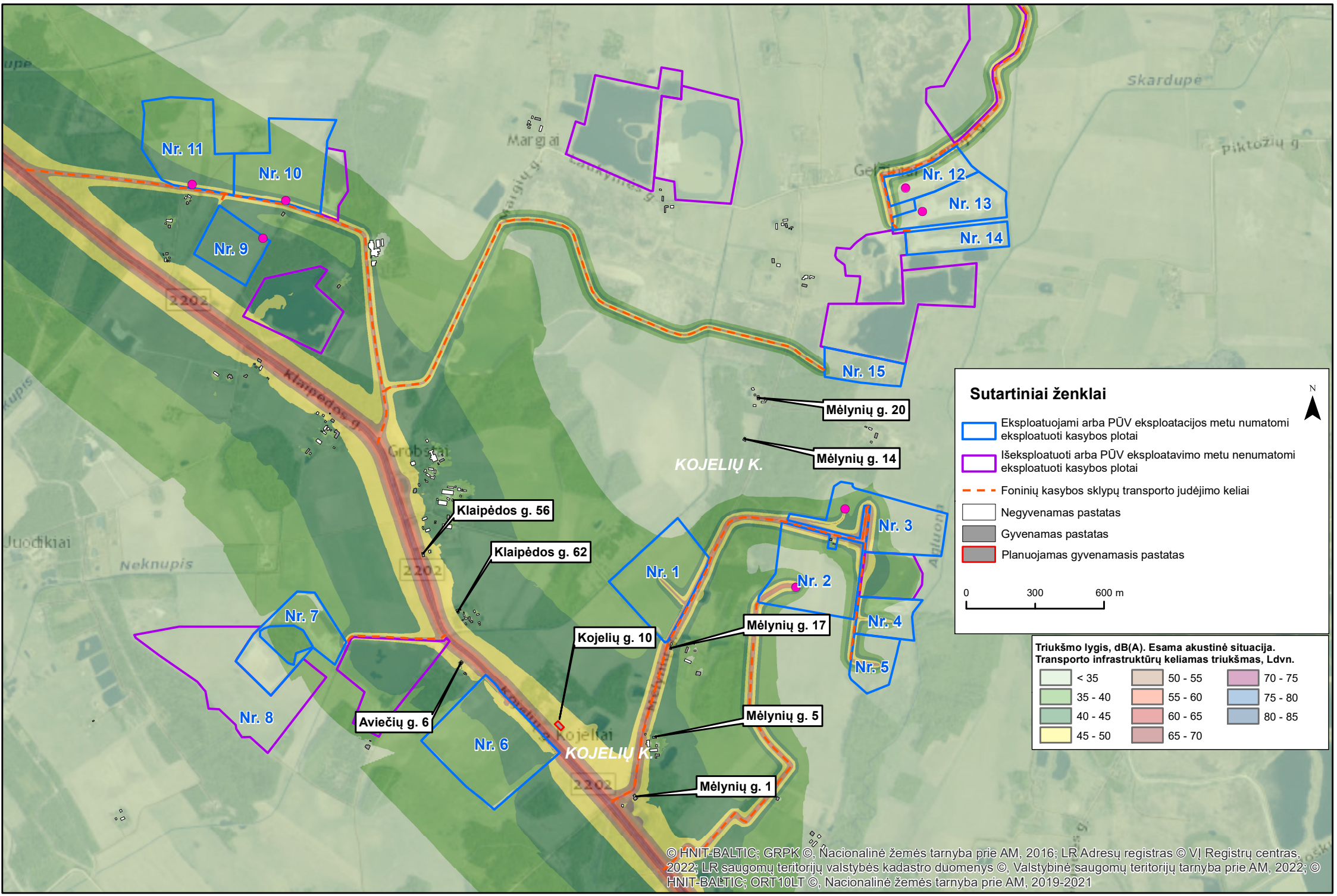

Nr. 11
Nr. 10
Nr. 9
Nr. 12
Nr. 13
Nr. 14
Nr. 15
Nr. 3
Nr. 2
Nr. 1
Nr. 4
Nr. 5
Nr. 7
Nr. 8
Nr. 6
Margiai
Skardupė
Piktožių g.
Klaipėdos g.
Grobėtai
Juodikiai
Neknupis
Kojelių g.
Kojeliai
KOJELIŲ K.
Mėlynių g. 20
Mėlynių g. 14
Klaipėdos g. 56
Klaipėdos g. 62
Kojelių g. 10
Mėlynių g. 17
Mėlynių g. 5
Mėlynių g. 1
Aviečių g. 6
2202
Sutartiniai ženklai
N
Eksploatuojami arba PŪV eksploatacijos metu numatomi eksploatuoti kasybos plotai
Išeksploatuoti arba PŪV eksploatavimo metu nenumatomi eksploatuoti kasybos plotai
Foninių kasybos sklypų transporto judėjimo keliai
Negyvenamas pastatas
Gyvenamas pastatas
Planuojamas gyvenamasis pastatas
0
300
600 m
Triukšmo lygis, dB(A). Esama akustinė situacija.
Transporto infrastruktūrų keliamas triukšmas, Ldvn.
< 35
35 - 40
40 - 45
45 - 50
50 - 55
55 - 60
60 - 65
65 - 70
70 - 75
75 - 80
80 - 85
© HNIT-BALTIC; GRPK ©, Nacionalinė žemės tarnyba prie AM, 2016; LR Adresų registras © VĮ Registrų centras, 2022; LR saugomų teritorijų valstybės kadastro duomenys ©, Valstybinė saugomų teritorijų tarnyba prie AM, 2022; © HNIT-BALTIC; ORT10LT ©, Nacionalinė žemės tarnyba prie AM, 2019-2021

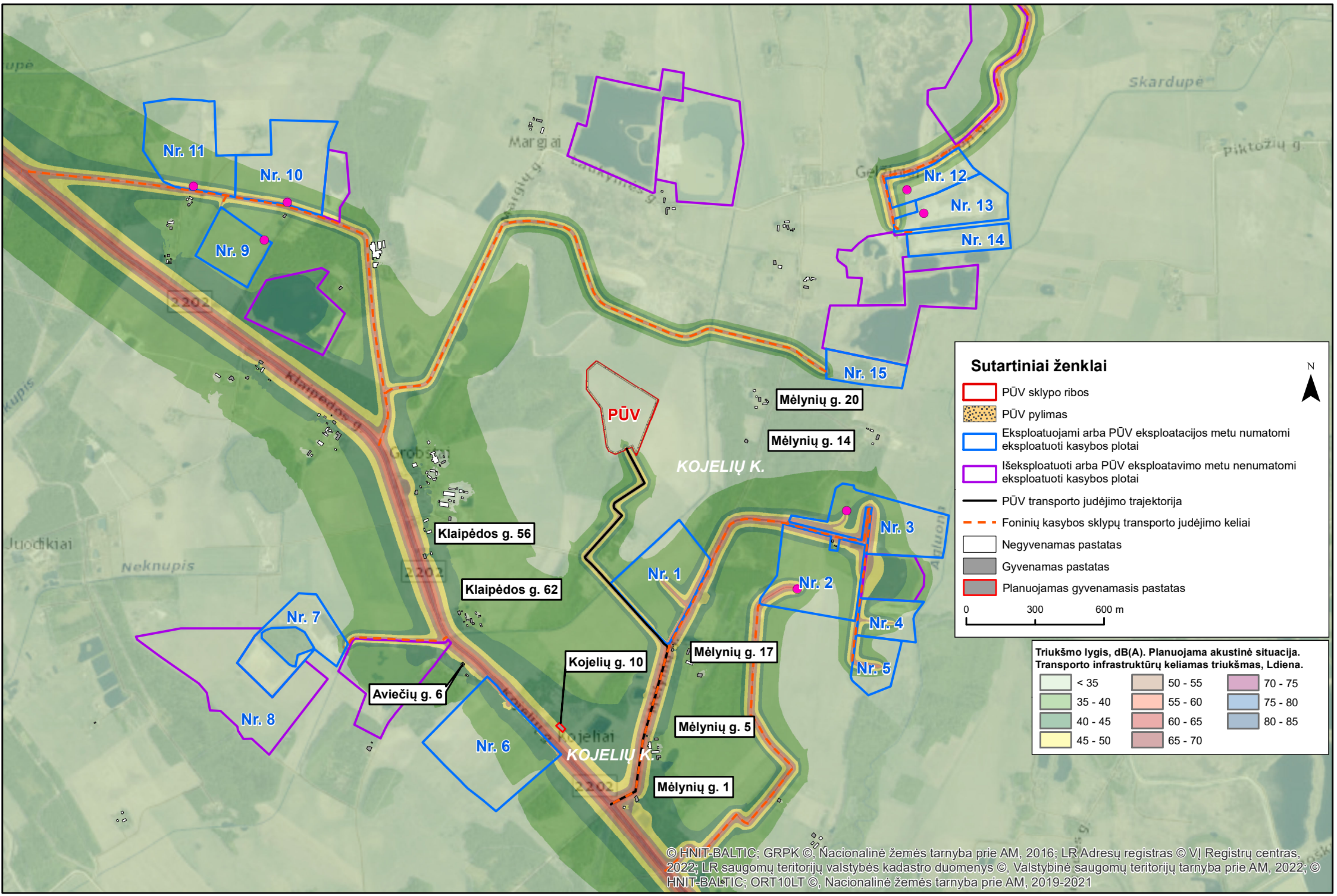
Nr. 11
Nr. 10
Nr. 9
Nr. 12
Nr. 13
Nr. 14
Nr. 15
PŪV
Mėlynių g. 20
Mėlynių g. 14
KOJELIŲ K.
Klaipėdos g. 56
Klaipėdos g. 62
Nr. 1
Nr. 2
Nr. 3
Nr. 4
Nr. 5
Nr. 7
Nr. 8
Nr. 6
Kojelių g. 10
Aviečių g. 6
Mėlynių g. 17
Mėlynių g. 5
Mėlynių g. 1
KOJELIŲ K.
Sutartiniai ženklai
N
PŪV sklypo ribos
PŪV pylimas
Eksploatuojami arba PŪV eksploatacijos metu numatomi eksploatuoti kasybos plotai
Išeksploatuoti arba PŪV eksploatavimo metu nenumatomi eksploatuoti kasybos plotai
PŪV transporto judėjimo trajektorija
Foninių kasybos sklypų transporto judėjimo keliai
Negyvenamas pastatas
Gyvenamas pastatas
Planuojamas gyvenamasis pastatas
0
300
600 m
Triukšmo lygis, dB(A). Planuojama akustinė situacija.
Transporto infrastruktūrų keliamas triukšmas, Ldiena.
< 35
35 - 40
40 - 45
45 - 50
50 - 55
55 - 60
60 - 65
65 - 70
70 - 75
75 - 80
80 - 85
© HNIT-BALTIC; GRPK ©, Nacionalinė žemės tarnyba prie AM, 2016; LR Adresų registras © VĮ Registrų centras, 2022; LR saugomų teritorijų valstybės kadastro duomenys ©, Valstybinė saugomų teritorijų tarnyba prie AM, 2022; © HNIT-BALTIC; ORT10LT ©, Nacionalinė žemės tarnyba prie AM, 2019-2021

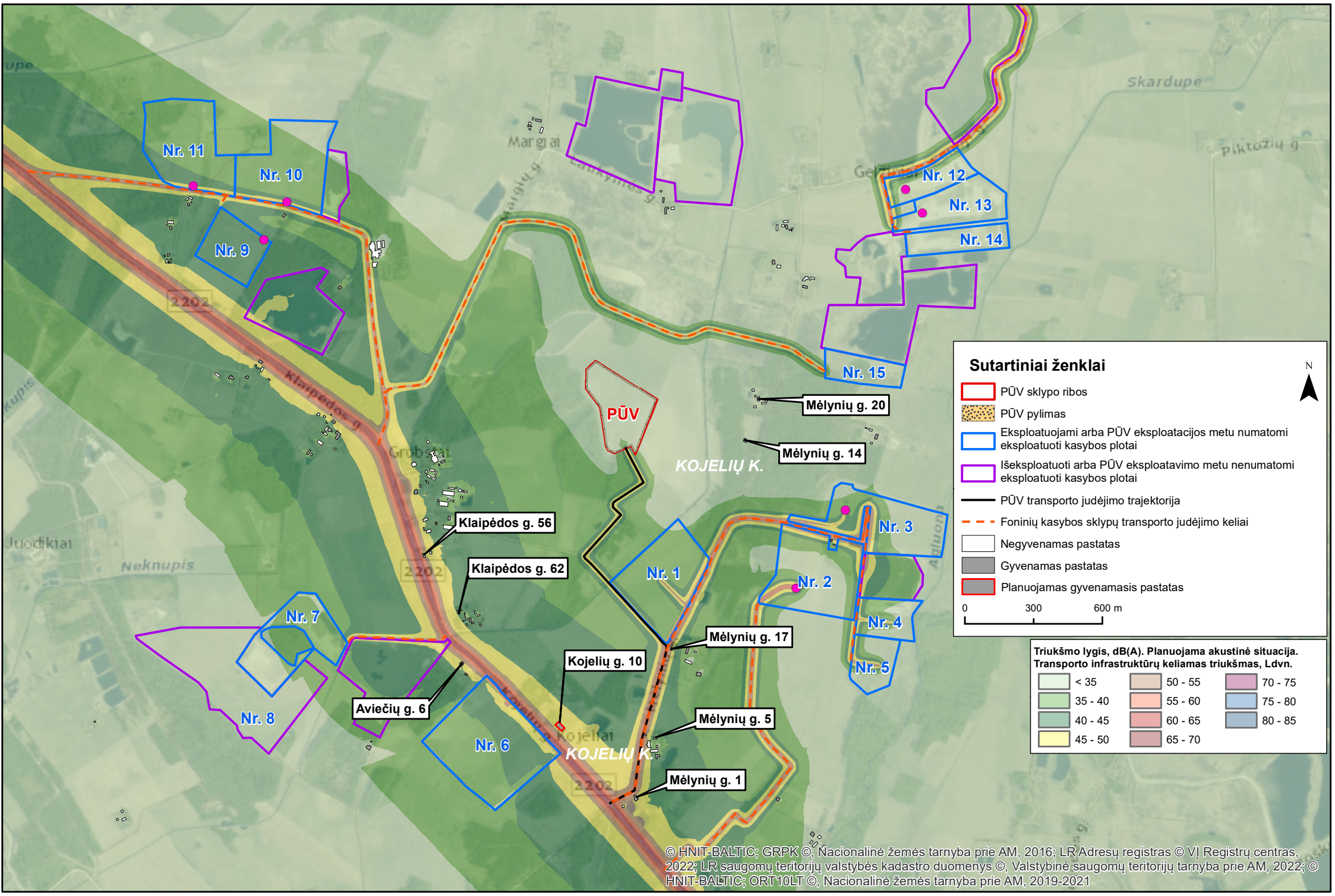
Nr. 11
Nr. 10
Nr. 9
Nr. 12
Nr. 13
Nr. 14
Nr. 15
PŪV
Mėlynių g. 20
Mėlynių g. 14
KOJELIŲ K.
Klaipėdos g. 56
Klaipėdos g. 62
Nr. 1
Nr. 2
Nr. 3
Nr. 4
Nr. 5
Nr. 6
Nr. 7
Nr. 8
Mėlynių g. 17
Kojelių g. 10
Aviečių g. 6
Mėlynių g. 5
Mėlynių g. 1
Sutartiniai ženklai
N
PŪV sklypo ribos
PŪV pylimas
Eksploatuojami arba PŪV eksploatacijos metu numatomi eksploatuoti kasybos plotai
Išeksploatuoti arba PŪV eksploatavimo metu nenumatomi eksploatuoti kasybos plotai
PŪV transporto judėjimo trajektorija
Foninių kasybos sklypų transporto judėjimo keliai
Negyvenamas pastatas
Gyvenamas pastatas
Planuojamas gyvenamasis pastatas
0
300
600 m
Triukšmo lygis, dB(A). Planuojama akustinė situacija.
Transporto infrastruktūrų keliamas triukšmas, Ldvn.
< 35
35 - 40
40 - 45
45 - 50
50 - 55
55 - 60
60 - 65
65 - 70
70 - 75
75 - 80
80 - 85
© HNIT-BALTIC; GRPK ©, Nacionalinė žemės tarnyba prie AM, 2016; LR Adresų registras © VĮ Registrų centras, 2022; LR saugomų teritorijų valstybės kadastro duomenys ©, Valstybinė saugomų teritorijų tarnyba prie AM, 2022; © HNIT-BALTIC; ORT10LT ©, Nacionalinė žemės tarnyba prie AM, 2019-2021

CASE CONSTRUCTION

821G

Z-BAR (MATERIAL HANDLER) / XR WHEEL LOADER

TIER 4 FINAL CERTIFIED

EFFECTIVE MARCH 2024

ENGINE

Make	FPT
Model	F4HFE613S*B005
Emissions Certification	Tier 4 Final
Emissions Technology	SCR/DOC
Type	4-stroke, turbocharged and air-to-air cooled
Cylinders	6-cylinder in-line
Bore/Stroke	4.09 x 5.20 in (104 x 132 mm)
Displacement	411 in^3 (6.7 L)
Fuel	#2 Diesel, #1 and #2 mixture permitted for cold temperatures
Fuel injection	Direct injection – electronic
Fuel pump	Bosch CP 3.3
Fuel pump gradeability:	
Side-to-side	35°
Fore and aft	35°
Fuel Filter	Replaceable full flow spin-on cartridge
Air filter	Dry type elements w/ warning restriction indicator
Mid-mount cooling module w/ auto reversing fan:	Mid-mount Air/Water w/ Lube Oil Cooler
Fan – hydraulic driven:	
Style	8 blade puller
Diameter	32 in (813 mm)
Water pump	Integral
Engine Oil pump gradeability:	
Side-to-side	35°
Fore and aft	35°
Oil filtration	Replaceable, full flow spin-on cartridge
Engine speeds	RPM
Rated – full load	2000
Horsepower – Maximum Power:	
Peak gross @ 1800 RPM	230 hp (172 kW)
Net rated @ 2000 RPM	207 hp (155 kW)
Peak net @ 1800 RPM	213 hp (159 kW)
Torque – Maximum Power:	
Gross @ 1300 RPM	873 lb·ft (1 184 N·m)
Net @ 1300 RPM	845 lb·ft (1 145 N·m)
Net torque rise:	
Maximum power range	56%

NOTE: Gross horsepower and torque per SAE J1995. Net horsepower and torque per SAE J1349.

DRIVETRAIN

Transmission:
4F/3R Proportional w/ Electronic Control Module torque sensing autoshift/manual shift and modulation

Gears	Helical cut
Gear ratios – 4-speed	Forward/Reverse
1st	3.754/3.551
2nd	2.184/2.071
3rd	1.072/1.017
4th	0.636/ —
Gear ratios – 5-speed	Forward/Reverse
1st	3.921/3.718
2nd	2.255/2.138
3rd	1.466/0.894
4th	0.942/ —
5th	0.613/ —
Torque converter:	
Stall ratio – 4-speed	2.283:1
Stall ratio – 5-speed	2.420:1

Differential:
Limited slip w/ 67% available axle torque to wheel w/ traction

Rear axle oscillation	24° total
Front and rear axles:	
Differential ratio	4.11
Planetary ratio	6.00
Final axle ratio	24.67

HD Axle Std.:
Limited Slip Front / Limited Slip Rear
Optional HD Axles
Diff Lock Front / Open Rear
Diff Lock Front / Limited Slip Rear

Planetaries	Outboard

Service brakes:
Hydraulically actuated, maintenance-free, multiple wet disc w/ accumulator to all four wheels
Brake surface area:
Front and rear hub 721 in^2 (0.465 m^2)

Parking brakes:
Spring-applied hydraulic release disc on transmission output shaft neutralizes power flow to wheels when engaged

Travel speeds – 4-speed transmission:

	Forward mph (kph)	Reverse mph (kph)
1st	4.4 (7.1)	4.7 (7.5)
2nd	7.4 (12.0)	7.8 (12.6)
3rd	14.5 (23.3)	15.2 (24.4)
4th	22.8 (36.6)	—

Travel speeds – 5-speed transmission:

	Forward mph (kph)	Reverse mph (kph)
1st	4.1 (6.6)	4.4 (7.0)
2nd	7.1 (11.4)	7.4 (12.0)
3rd	10.6 (17.1)	17.2 (27.7)
4th	16.4 (26.4)	—
5th	24.9 (40.0)	—

NOTE: Travel speeds at full engine throttle w/ 23.5-R25 L3 Radial tires.

ELECTRICAL

Voltage	24 Volts, negative ground
Alternator	120 amp
Batteries (2)	12-volt

OPERATOR ENVIRONMENT

ROPS cab AC w/ heat; 8" LCD touchscreen display, adjustable armrest w/ 3 configurable buttons; Key start; Articulated power steering w/ tilt column; Fully adjustable, suspension seat w/ headrest; Foot throttle; Single lever (joystick) loader control w/ auxiliary function and fully adjustable wrist rest, 2 cup holders; Interior rear view mirror; 3 inch high visibility seat belt; Integrated 4-corner strobe; Multiple storage trays; Single brake pedal; F/N/R shuttle switch; Left and Right external rear view mirrors; Pressurized air filtering; Anti-glare window strip; Front and Rear Defroster; Side window, partial/fully open; 2 Dome lights; Wipers, rear and intermittent front; Windshield washers, front and rear; Rubber floor mat; Horn; Radio ready – Includes antenna, speakers, wiring, radio fuse, 20A converter, 12-volt auxiliary power outlet, and USB outlet.

LCD Displays/Gauges:
Transmission oil temperature; Engine coolant temperature; Fuel level; DEF level. Hour meter; Engine speed; Travel speed; Time; Automatic transmission indication; Current gear selection; FNR indication; DeClutch indication; Engine mode indication; Trip computer A/B; Fuel consumption; Multiple languages, Metric/English; Engine diagnostics; Transmission diagnostics; Warning prompts; Error reporting; Diff. Lock*.

Warning lights:
Four-way flashers and turn signals; Brake pressure; Lamp/high beam indication; Engine intake heater grid light.

Audible alarms w/ diagnostics:
Parking brake; Coolant temperature; Hydraulic oil temperature; Transmission oil temperature; Air filter; Transmission filter; Hydraulic filter; Alternator; Low fuel. Engine oil pressure; Brake pressure; Steering pressure – w/ aux steering*; Coolant temperature; Hydraulic oil temperature; Transmission oil temperature.

Backup alarm
Cab air filter; Engine oil filter; Fuel pre-filter; DEF tank vent filter; SCR supply filter; Hydraulic oil and filter; Engine air filter; Engine coolant; Drive belt; Cab recirculation filter; Engine breather filter; Transmission breather; Front and rear axle fluid; SCR supply module filter.

NOTE: *If equipped w/ option.

OPERATING WEIGHT

Z-Bar

Unit equipped w/ 3.1 m (4.0 yd) pin on bucket w/ edge, bucket level @ ground; 23.5R25 L3 Radial tires; ROPS cab with heater and A/C; Heavy counterweight; Front and rear fenders; Full fuel and DEF tanks; 165 lb (75 kg) operator:

42,414 lb (19 239 kg)

XR

Unit equipped w/ 3.1 m (4.0 yd) pin on bucket w/ edge, bucket level @ ground; 23.5R25 L3 Radial tires; ROPS cab with heater and A/C; Heavy counterweight; Front and rear fenders; Full fuel and DEF tank; 165 lb (75 kg) operator:

43,005 lb (19 507 kg)

HYDRAULICS

Main pump – steering/implement:
Closed center pressure/flow compensated

Tandem variable displacement – load-sensing:

Max rated flow x2:	31.6 gpm @ 2000 RPM (120 L/min @ 2000 RPM)

Loader control valve:
Closed-center, sectional 2, 3 or 4-function w/ control for lift, tilt and auxiliary hydraulics

Loader auxiliary steering:
Hydraulic orbital center-pivot articulating w/ on-demand oil flow

High pressure standby:

Implement	3,625 psi (25 000 kPa)
Steering	3,500 psi (24 132 kPa)

Filtration:
Filtered vent w/ relief on hydraulic reservoir, maintains 3-5 psi on reservoir, 10-micron, return filter furnishes only clean oil to all components of the system

SERVICE CAPACITIES

Fuel tank	76.0 gal (288.0 L)
DEF tank – Diesel Exhaust Fluid:	
Usable	9.8 gal (37.1 L)
Total	15.6 gal (58.9 L)
Hydraulic system:	
Reservoir	24.0 gal (90.8 L)
Total	47.0 gal (178.0 L)
Transmission:	
Service w/ filter	36.0 qt (34.1 L)
Front and rear axle:	
Front axle	42.3 qt (40.0 L)
Rear axle	42.3 qt (40.0 L)
Engine oil w/ filter	16.0 qt (15.1 L)
Cooling system	32.0 qt (30.0 L)

OTHER SPECIFICATIONS

Lift cylinder:	
Bore diameter	5.5 in (139.7 mm)
Rod diameter	3.0 in (76.2 mm)
Stroke	33.3 in (845.7 mm)
Dump cylinder:	
Bore diameter	6.5 in (165.1 mm)
Rod diameter	3.5 in (88.9 mm)
Stroke	23.6 in (599.6 mm)

Loader:
Z-Bar loader linkage; Single control for lift and tilt; Positive hold float; Automatic return-to-dig; Automatic height control; Automatic return-to-travel; Brake pedal transmission disconnect; Bucket position indicator on bucket.

Cycle time:	
Raise w/ rated bucket load	6.2 sec
Dump w/ rated bucket load	1.2 sec
Float down	2.5 sec
Sound level in Cab (LpA)	68 dB(A)
Exterior sound level (LwA)	104 dB(A)

NOTE: Sound level data tested in accordance with ISO6395, 6396, 3744.

2 PRIEDAS. Derinimo išvados

2.1 Priedelis. Atrankos išvada

APLINKOS APSAUGOS AGENTŪRA

Biudžetinė įstaiga, A. Juozapavičiaus g. 9, LT-09311 Vilnius, tel. +37068292653, el. p. aaa@gamta.lt, https://aaa.lrv.lt
Duomenys kaupiami ir saugomi Juridinių asmenų registre, kodas 188784898

UAB „TRS projektai“
el. p.

Į 2025-11-17 Nr. SR25-111

UAB „Madaris“
El. p.

Adresatams pagal sąrašą

ATRANKOS IŠVADA DĖL KLAIPĖDOS RAJONO GELŽINIŲ II SMĖLIO IR ŽVYRO TELKINIO DALIES IŠTEKLIŲ NAUDOJIMO POVEIKIO APLINKAI VERTINIMO

2026-01- Nr. (30-2)-A4E-

1. Planuojamos ūkinės veiklos organizatorius (juridinio asmens pavadinimas, fizinis asmuo, adresas, tel.).

UAB „Madaris“, Sendvario g. 42, Sendvario sen., Klausmylių vs., LT-91291 Klaipėdos r., tel. +370 6164 5415, el. p.

2. Poveikio aplinkai vertinimo dokumentų rengėjas (juridinio asmens pavadinimas, fizinis asmuo, adresas, tel.).

UAB „Trs projektai“, Lubinų g. 103A, LT-47222 Kaunas, tel. +370 620 39437, el. p.

3. Planuojamos ūkinės veiklos atrankos dėl poveikio aplinkai vertinimo atlikimo teisinis pagrindas pagal Lietuvos Respublikos planuojamos ūkinės veiklos poveikio aplinkai vertinimo įstatymo 7 straipsnio 2 dalį, nurodant šio įstatymo 2 priedo punktą (-us).

Atranka dėl poveikio aplinkai vertinimo atliekama planuojamai ūkinei veiklai (toliau – PŪV), vadovaujantis Lietuvos Respublikos planuojamos ūkinės veiklos poveikio aplinkai vertinimo įstatymo (toliau – PAV įstatymas) 2 priedo 2.4. papunkčiu – kitų naudingųjų iškasenų gavyba (kai kasybos sklypas – mažesnis kaip 25 ha, bet didesnis kaip 0,5 ha).

4. Planuojamos ūkinės veiklos vieta.

PŪV bus vykdoma Klaipėdos r. sav., Agluonėnų sen., Grobštų k., privačiuose žemės sklypuose (kad. Nr. 5503/0001:509 ir 5503/0001:513), priklausančiuose planavimo organizatoriui UAB „Madaris“, ir patenkančiuose į Klaipėdos r. Gelžinių II smėlio ir žvyro telkinio detaliai iššvalgytų išteklių apskaičiavimo kontūrą. Sklypų bendras plotas – 7,06 ha (3,5089 ha ir 3,5545 ha). Juose esantys Gelžinių II smėlio ir žvyro telkinio dalies ištekliai detaliai iššvalgyti ir patvirtinti 2025 m. spalio 14 d. Lietuvos geologijos tarnybos prie Aplinkos ministerijos direktoriaus įsakymu Nr. 1-624. Pagrindinė sklypų naudojimo paskirtis – žemės ūkio, kasybos laikotarpiui ji turės būti keičiama į kitą, naudojimo būdas – naudingųjų iškasenų teritorijos.

5. Trumpas planuojamos ūkinės veiklos aprašymas.

Žemės gelmių naudojimo planas bus rengiamas abiems žemės sklypams (7,06 ha), planuojamą kasybos sklypo plotą sudarys 6,45 ha PŪV teritorijos.

Telkinio naudingas smėlio ir žvyro sluoksnis (neperdirbtas) atitinka standarto LST 1331:2022 keliamus reikalavimus automobilių kelių statybai ir remontui. Žvyro telkinio dalies naudingoji iškasena (žaliava) iš dalies gali būti naudojama kaip gruntas, kuris skirtas laikiniesiems keliams tiesti, taip pat kelių ir geležinkelių sankasoms, pylimams įrengti bei kaip gruntas, skirtas drenažo sluoksniams.

PŪV teritorijoje smėlio ir žvyro išteklių kiekis yra 174 tūkst. m^3, iš jų - 103 tūkst. m^3 smėlio ir 71 tūkst. m^3 žvyro išteklių. Naudingųjų išteklių eksploatacija, atsižvelgiant į planuojamas metines gavybos darbų apimtis (30 tūkst. m^3 naudingosios iškasenos per metus), truks apie 5 metus.

Prieš pradedant naudoti PŪV teritoriją karjero įrengimui, bus atliekami nuodangos ir naudingo sluoksnio kraigo valymo darbai. Karjero nuodangos ir kraigo valymo darbai bus vykdomi krautuvu, kuris nustums augalinį sluoksnį (dirvožemį) į projektuojamas sąvartas ties išorine karjero riba. Dirvožemio sąvartos bus apsėjamos daugiamečių žolių mišiniu, kad dirvožemis būtų apsaugotas nuo taršos, erozijos ir defliacijos procesų.

Atlikus karjero nuodangos ir kraigo valymo darbus, bus vykdomi naudingo smėlio ir žvyro sluoksnio gavybos darbai. Gavybą planuojama vykdyti ekskavatoriumi, kartu kasant sausą ir apvandenintą naudingą sluoksnį. Telkinyje planuojama vykdyti pirminį žaliavos (žvyro) perdirbimą (sijojimą) sijotuvu. Pagamintos produkcijos/žaliavos pakrovimui į sunkvežimius bus naudojamas frontalinis krautuvas. Žaliavos ar pagamintos produkcijos transportavimui iš karjero bus naudojami sunkvežimiai, kurie gali pervežti apie 25 t (12-15 m^3) žaliavos ar produkcijos.

Visi karjere dirbsiantys mechanizmai bus varomi dyzeliniu kuru, kuris, esant reikalui, bus atvežamas į karjero teritoriją specialiu transportu ir supilamas į mechanizmus. Dyzelinio kuro atsargos karjero teritorijoje nebus saugomos. Karjere dirbantys mechanizmai su vidaus degimo varikliais per metus sunaudos apie 17,7 t dyzelinio kuro, per pamainą – 0,1 t.

Atsižvelgiant į geologinių tyrimų duomenis ir esamą situaciją, apvandeninto naudingo sluoksnio eksploatavimas PŪV teritorijoje neturės įtakos aplinkinių teritorijų hidrologiniam ir hidrogeologiniam režimui. Dirbtinis vandens lygio žeminimas karjere nenumatomas. Kasamas apvandenintas smėlio ir žvyro sluoksnis bus pilamas į nusausėjimo kaupus, iš kurių perteklinė drėgmė grįš atgal į gruntą. Vandens lygį karjere ir aplinkinėse teritorijose gali lemti tik sezoninis kritulių kiekis, natūralūs gruntinio vandens lygio svyravimai.

PŪV teritorija yra Gelžinių II telkinio dalis, taip pat netoliese yra ir kitų naudojamų naudingųjų iškasenų telkinių. Karjero įvažiavimo – išvažiavimo kelias, žaliavos transportavimo kelias numatytas pietinėje karjero pusėje, per privatų žemės sklypą (kad. Nr. 5503/0001:34), suderinus su jo savininku (karjero eksploatavimo laikotarpiui) ir įrengus pralaidas per melioracijos griovį. Toliau transportavimo kelias tęsis žemės juostoje tarp privačių žemės sklypų iki vietinės reikšmės kelio Nr. KL0007, įsiliejant į eismą rajoniniame kelyje Nr. 2202 (Klaipėda – Veiviržėnai – Endriejava). Žaliavos transportavimo kelio ilgis vietinės reikšmės keliais iki viešo naudojimo rajoninio kelio – apie 1,43 km. Transportavimo reikmėms numatyta apie 12 sunkvežimių reisų per pamainą.

Planuojama, kad karjeras veiks tik šiltuoju metų laiku, apie 170 darbo dienų per metus. Mechanizmai dirbs ir žaliavos išvežimas bus vykdomas tik darbo dienomis, nuo 8 iki 17 val.

Po naudingųjų iškasenų telkinio dalies eksploatacijos teritorija bus sutvarkyta ir rekultivuota – pagal telkinio hidrogeologines sąlygas eksploatuojant karjerą formuosis vandens telkinys. Iškastą karjerą planuojama rekultivuoti į žemės ūkio naudmenas su vandens telkiniu, išorinius telkinio šlaitus nulėkštinant iki saugaus polinkio bei apželdinant. Po karjero rekultivavimo teritorija galėtų būti pritaikyta pagal poreikį žemės ūkio veiklai, sodybos įrengimui ar kaip poilsinė zona.

6. Priemonės numatomam reikšmingam neigiamam poveikiui aplinkai išvengti arba užkirsti jam kelią ir jų įgyvendinimo grafikas.

Neaktualu, bus įvertinta poveikio aplinkai vertinimo metu.

6[1]. Suinteresuotos visuomenės pasiūlymai, PAV subjektų išvados ir pasiūlymai.

Klaipėdos rajono savivaldybės meras (toliau – Savivaldybė) pagal PAV įstatymo 6 straipsnio 5 dalies 5 punktą atsakingas už PŪV poveikio aplinkai vertinimą ir šios veiklos galimą poveikį aplinkai, atsižvelgiant į patvirtintų ir galiojančių teritorijų planavimo dokumentų sprendinius bei galimybes pagal teisės aktų reikalavimus juos keisti ir į pagal įstatymus vykdomo savivaldybės aplinkos stebėsenos (monitoringo) duomenis, 2025-12-02 raštu Nr. T17-1683 (5.1.23 Mr) nurodė, jog vadovaujantis Klaipėdos rajono savivaldybės teritorijos bendrojo plano koregavimu, patvirtintu 2025-01-30 Klaipėdos rajono savivaldybės tarybos sprendimu Nr. T11-34, Aiškinamojo rašto Pagrindinių tekstinių reglamentų 20 punktu, žemės gelmių išteklių telkinių eksploatavimo metu neturi pablogėti esamų kelių/privažiuojamųjų kelių techninė būklė, todėl prieš pradedant eksploatuoti telkinius, būtina suplanuoti ir įrengti eksploatuojamo transporto priemonių apkrovas atitinkančią kelio dangą kelio atkarpoje, suderintoje su Savivaldybės administracija. Savivaldybė taip pat nurodė, jog nepritaria atrankos informacijoje aprašytai transporto judėjimo schemai į ir iš PŪV teritorijos ir patikslino, jog žemės gelmių naudojimo planas gali būti pradėtas rengti tik parengus valstybinių melioracijos statinių pertvarkymo projektą bei įgyvendinus jame numatytus sprendinius. Neįgyvendinus melioracijos statinių pertvarkymo projekte numatytų sprendinių gali būti pažeistas hidrologinis režimas teritorijoje ir padaryta žala trečiųjų asmenų bei valstybės turtui.

Nacionalinio visuomenės sveikatos centro prie Sveikatos apsaugos ministerijos Klaipėdos departamentas pagal PAV įstatymo 6 straipsnio 5 dalies 1 punktą, atsakingas už planuojamos ūkinės veiklos veiksnių, darančių įtaką visuomenės sveikatai, galimo poveikio visuomenės sveikatai vertinimą, 2025-11-24 raštu Nr. (3-24 14.3.5 Mr)2-47063 nurodė, jog siūlo poveikio aplinkai vertinimo neatlikti.

Priešgaisrinės apsaugos ir gelbėjimo departamento prie Vidaus reikalų ministerijos Klaipėdos priešgaisrinė gelbėjimo valdyba pagal PAV įstatymo 6 straipsnio 5 dalies 3 punktą, atsakinga už planuojamos ūkinės veiklos vykdymo metu galimų įvykių, ekstremaliųjų įvykių, ekstremaliųjų situacijų, numatomų priemonių joms išvengti ar sušvelninti ir padariniams likviduoti, 2025-12-01 raštu Nr. 9.4-3-3887/2025 (11.3.135E) nurodė, kad atrankos informacijai pastabų ir pasiūlymų neturi ir poveikio aplinkai vertinimo atlikti nepraše.

Kultūros paveldo departamento prie Kultūros ministerijos Klaipėdos teritorinis skyrius pagal PAV įstatymo 6 straipsnio 5 dalies 2 punktą, atsakingas už galimą planuojamos ūkinės veiklos poveikį nekilnojamajam kultūros paveldui, 2025-12-01 raštu Nr. (9.38-K1E)2K1-885 nurodė, kad atrankos informacijai pastabų neturi ir atlikti poveikio aplinkai vertinimo nepraše.

Valstybinė saugomų teritorijų tarnyba prie Aplinkos ministerijos pagal PAV įstatymo 6 straipsnio 5 dalies 4 punktą, atsakinga už planuojamos ūkinės veiklos įgyvendinimo poveikio valstybės saugomoms teritorijoms, įskaitant Europos ekologinio tinklo „Natura 2000“ teritorijas, Vyriausybės tvirtinamame Lietuvos Respublikos teritorijos bendrajame plane apibrėžtoms ypač saugomo kraštovaizdžio teritorijoms ir ypač raiškiems kraštovaizdžio kompleksams, saugomų rūšių radavietėms ar augavietėms, 2025-12-22 raštu Nr. V3-2036 informavo, kad poveikio aplinkai vertinimas neprivalomas.

Atsižvelgiant į Klaipėdos miesto savivaldybės administracijos 2016-10-27 prašymą Nr. (4.86)-R2-3007 „Dėl įtraukimo į poveikio aplinkai vertinimo subjektus“ bei į tai, kad PŪV teritorija mažesniu nei 10 km atstumu nuo Klaipėdos miesto savivaldybės teritorijos ribos, Aplinkos apsaugos agentūra 2025-11-25 raštu Nr. (30-2)-A4E-11898 kreipėsi į Klaipėdos miesto savivaldybės administraciją, prašydama pateikti motyvuotus pasiūlymus ir/ar išvadą

pagal savo kompetenciją dėl atrankos informacijos ir/ar PŪV poveikio aplinkai vertinimo. Klaipėdos miesto savivaldybės administracija 2025-12-11 raštu Nr. (4.137E)-R2-3667 informavo, kad pasiūlymų atrankos informacijai neturi ir nurodė, kad poveikio aplinkai vertinimas neprivalomas.

PAV įstatymo 7 straipsnio 4 punkte nustatyta tvarka, visuomenė nuo pateiktos informacijos gavimo dienos ir informacijos paskelbimo dienos pasiūlymų dėl atrankos informacijos ir (ar) PŪV poveikio aplinkai vertinimo Aplinkos apsaugos agentūrai nepateikė ir atrankos dėl poveikio aplinkai vertinimo procese nedalyvavo.

7. Motyvai, kuriais remtasi priimant atrankos išvadą.

PŪV numatoma vykdyti privačiuose žemės sklypuose (kad. Nr. 5503/0001:509 ir 5503/0001:513), kurių bendras plotas sudaro 7,06 ha. Šie sklypai patenka į Klaipėdos rajono Gelžinių II smėlio ir žvyro telkinio plotą. Aplinkos apsaugos agentūra išteklių gavybai šiame telkinyje kitiems ūkio subjektams yra priėmusi atrankos išvadas dėl neprivalomo poveikio aplinkai vertinimo: UAB „Dantora“ 2023-02-17 priimta atrankos išvada Nr. (30-2)-A4E-1789 dėl neprivalomo poveikio aplinkai vertinimo Klaipėdos rajono Gelžinių II smėlio ir žvyro telkinio išteklių dalies naudojimui (PŪV plotas 11,8 ha) ir UAB „Simuva“ 2024-08-16 priimta atrankos išvada Nr. (30-2)-A4E-9746 dėl neprivalomo poveikio aplinkai vertinimo planuojamo Klaipėdos r. sav. Gelžinių II smėlio ir žvyro išteklių telkinio, išteklių dalies esančios Kojelių k. (sklypų kad. Nr. 5503/0001:87 bei 5503/0001:556) eksploatavimui (PŪV plotas 12,94 ha).

Bendra PŪV pagal mastą (bendras plotas 31,8 ha) atitinka veiklą, kuri įrašyta į PŪV, kurios poveikis aplinkai privalo būti vertinamas, rūšių sąrašą (PAV įstatymo 1 priedo 2.6. kitų naudingųjų iškasenų gavyba (kai kasybos sklypas – 25 ha ir didesnis).

Europos Komisijos 2003 m. ataskaitoje dėl poveikio aplinkai vertinimo direktyvos taikymo ir efektyvumo buvo įvardytas neigiamas reiškinys – dirbtinis stambių projektų (kai PŪV mastas didesnis nei teisės aktuose nurodyti ribiniai dydžiai, kuriuos viršijus privaloma atlikti poveikio aplinkai vertinimą ar atranką dėl poveikio aplinkai vertinimo) skaidymas į smulkesnius projektus (kuriuose numatomos ūkinės veiklos mastas tampa mažesnis nei minėti ribiniai dydžiai), siekiant išvengti poveikio aplinkai vertinimo procedūrų. Nagrinėjant tokius išskaidytus projektus atskirai, neigiamas poveikis dažniausiai yra nereikšmingas, tačiau bendras, suminis dviejų ar daugiau mažų projektų poveikis aplinkai gali būti reikšmingas. Poveikio aplinkai vertinimo procedūrų negalima išvengti, numatant PŪV keliais etapais ar dalimis, kurių mastas atskirai yra mažesnis už ribinius veiklos masto dydžius ar intervalus, nurodytus PAV įstatymo prieduose. Ši nuostata perkelta ir į PAV įstatymo (įsigaliojusio nuo 2023-01-01) 3 straipsnio 8 dalį, numatant, kad PŪV negali būti skaidoma į mažesnio masto planuojamas ūkines veiklas, jeigu taip galėtų būti išvengta poveikio aplinkai vertinimo ar atrankos dėl poveikio aplinkai vertinimo.

Atliekant poveikio aplinkai vertinimą būtų atliekamas šios PŪV suminis tiesioginio ir netiesioginio poveikio aplinkai ir visuomenės sveikatai vertinimas ne tik su šalia eksploatuojamais Klaipėdos r. Gelžinių II smėlio ir žvyro telkinio karjerais, bet ir su kitais šalia esamais naudojamais ir planuojamais naudoti išteklių telkiniais, būtų įvertinamas racionalus ir kompleksiškas išteklių naudojimas bei numatytos apsaugos priemonės telkinyje.

8. Priimta atrankos išvada.

Vadovaujantis Lietuvos Respublikos planuojamos ūkinės veiklos poveikio aplinkai vertinimo įstatymo 7 straipsnio 5 dalimi ir atsižvelgiant į išdėstytus motyvus priimama atrankos išvada: UAB „Madaris“ planuojamai ūkinei veiklai – Klaipėdos rajono Gelžinių II smėlio ir žvyro telkinio dalies išteklių naudojimo poveikio aplinkai vertinimas **privalomas**.

Atrankos išvada yra priimta pagal pateiktą atrankos informaciją, kuri yra patalpinta Aplinkos apsaugos agentūros tinklalapyje *https://aaa.lrv.lt/ nuorodoje Veiklos sritys > Poveikio*

aplinkai vertinimas (PAV) > 2026 metai > 3. Atrankos dėl poveikio aplinkai vertinimo informacija 2026 m. > Klaipėdos apskritis ir yra atrankos išvados sudedamoji dalis.

9. Nurodoma atrankos išvados apskundimo tvarka.

Šis sprendimas per vieną mėnesį nuo jo paskelbimo arba įteikimo dienos pasirinktinai gali būti skundžiamas Lietuvos administracinių ginčų komisijai (A. Goštauto g. 12-100, 01108 Vilnius) ar jos teritoriniam padaliniui (Kauno apygardos skyrius, Laisvės al. 36, 44240 Kaunas; Klaipėdos apygardos skyrius, J. Janonio g. 24, 92251 Klaipėda; Panevėžio apygardos skyrius, Respublikos g. 62, 35158 Panevėžys; Šiaulių apygardos skyrius, Dvaro g. 81, 76299 Šiauliai) Lietuvos Respublikos ikiteisminio administracinių ginčų nagrinėjimo tvarkos įstatymo nustatyta tvarka arba Regionų administraciniam teismui (Vilniaus rūmai, Žygimantų g. 2, 01102 Vilnius; Kauno rūmai, A. Mickevičiaus g. 8A, 44312 Kaunas; Klaipėdos rūmai, Galinio Pylimo g. 9, 91230 Klaipėda; Šiaulių rūmai, Dvaro g. 80, 76298 Šiauliai; Panevėžio rūmai, Respublikos g. 62, 35158 Panevėžys), arba per Lietuvos teismų elektroninių paslaugų portalą https://e.teismas.lt) Lietuvos Respublikos administracinių bylų teisenos įstatymo nustatyta tvarka.

APLINKOS APSAUGOS AGENTŪROS ATRANKOS IŠVADOS DĖL KLAIPĖDOS RAJONO GELŽINIŲ II SMĖLIO IR ŽVYRO TELKINIO DALIES IŠTEKLIŲ NAUDOJIMO POVEIKIO APLINKAI VERTINIMO ADRESATŲ SĄRAŠAS

Klaipėdos rajono savivaldybės administracijai
Siunčiama per e. pristatymą

Klaipėdos miesto savivaldybės administracijai
Siunčiama per e. pristatymą

Nacionaliniam visuomenės sveikatos centrui prie Sveikatos apsaugos ministerijos
Siunčiama per e. pristatymą

Priešgaisrinės apsaugos ir gelbėjimo departamentui prie Vidaus reikalų ministerijos
Siunčiama per e. pristatymą

Kultūros paveldo departamentui prie Kultūros ministerijos
Siunčiama per e. pristatymą

Valstybinei saugomų teritorijų tarnybai prie Aplinkos ministerijos
Siunčiama per e. pristatymą

Kopija
Aplinkos apsaugos departamentui prie Aplinkos ministerijos
Siunčiama per e. pristatymą

DETALŪS METADUOMENYS	
Dokumento sudarytojas (-ai)	Aplinkos apsaugos agentūra 188784898, A. Juozapavičiaus g. 9, LT-09311 Vilnius
Dokumento pavadinimas (antraštė)	ATRANKOS IŠVADA DĖL KLAIPĖDOS RAJONO GELŽINIŲ II SMĖLIO IR ŽVYRO TELKINIO DALIES IŠTEKLIŲ NAUDOJIMO POVEIKIO APLINKAI VERTINIMO
Dokumento registracijos data ir numeris	2026-01-20 Nr. (30-2)-A4E-566
Dokumento gavimo data ir dokumento gavimo registracijos numeris	–
Dokumento specifikacijos identifikavimo žymuo	ADOC-V1.0
Parašo paskirtis	Pasirašymas
Parašą sukūrusio asmens vardas, pavardė ir pareigos	
Sertifikatas išduotas	
Parašo sukūrimo data ir laikas	2026-01-20 12:51:12 (GMT+02:00)
Parašo formatas	XAdES-T
Laiko žymoje nurodytas laikas	2026-01-20 12:51:17 (GMT+02:00)
Informacija apie sertifikavimo paslaugų teikėją	ADIC CA ECC, Asmens dokumentu israsymo centras prie LR VRM LT
Sertifikato galiojimo laikas	2024-06-18 09:50:33 – 2028-06-17 09:50:33
Informacija apie būdus, naudotus metaduomenų vientisumui užtikrinti	"Registravimas" paskirties metaduomenų vientisumas užtikrintas naudojant "RCSC IssuingCA-2, VI Registru Centras - i.k. 124110246 LT" išduotą sertifikatą "DBSIS, Informatikos ir ryšių departamentas prie Lietuvos Respublikos vidaus reikalų ministerijos, į.k.188774822 LT", sertifikatas galioja nuo 2025-05-16 11:31:08 iki 2028-05-15 11:31:08
Pagrindinio dokumento priedų skaičius	–
Pagrindinio dokumento pridedamų dokumentų skaičius	–
Pridedamo dokumento sudarytojas (-ai)	–
Pridedamo dokumento pavadinimas (antraštė)	–
Pridedamo dokumento registracijos data ir numeris	–
Programinės įrangos, kuria naudojantis sudarytas elektroninis dokumentas, pavadinimas	DBSIS, versija 3.5.85.4
Informacija apie elektroninio dokumento ir elektroninio (-ių) parašo (-ų) tikrinimą (tikrinimo data)	Atitinka specifikacijos keliamus reikalavimus. Visi dokumente esantys elektroniniai parašai galioja (2026-01-20 14:13:02)
Paieškos nuoroda	–
Papildomi metaduomenys	Nuorašą suformavo 2026-01-20 14:13:02 DBSIS

2.2 Priedėlis. Informacinio pranešimo apie PAV pradžią derinimas

APLINKOS APSAUGOS AGENTŪRA

Biudžetinė įstaiga, A. Juozapavičiaus g. 9, LT-09311 Vilnius, mob. tel. +370 682 92653, el. p. aaa@gamta.lt, https://aaa.lrv.lt
Duomenys kaupiami ir saugomi Juridinių asmenų registre, kodas 188784898

UAB „Infraplanas“
el. p.

2026-
Į 2026-02-26

Nr. (30-2)-A4E-
Nr. S-2026-17

UAB „Madaris“
el. p.

Adresatams pagal sąrašą

DĖL PRANEŠIMO APIE POVEIKIO APLINKAI VERTINIMO PRADŽIĄ

Vadovaujantis Planuojamos ūkinės veiklos poveikio aplinkai vertinimo įstatymo (toliau – PAV įstatymas) 9 straipsnio 3 dalimi informuojame, kad gavome pranešimą apie UAB „Madaris“ planuojamos ūkinės veiklos – Klaipėdos r. sav. Gelžinių II smėlio ir žvyro telkinio išteklių dalies naudojimo poveikio aplinkai vertinimo pradžią (toliau – pranešimas apie PAV pradžią).

Pranešimas apie PAV pradžią paskelbtas 2026-02-27 Aplinkos apsaugos agentūros interneto svetainėje *https://aaa.lrv.lt/* nuorodoje *Veiklos sritys > Poveikio aplinkai vertinimas (PAV) > 2026* m.*> 4. Pranešimai apie poveikio aplinkai pradžią 2026 m.> Klaipėdos apskritis,* arba tiesioginė nuoroda: https://drive.google.com/file/d/1HdCvsY5bxHcJHS-vV43YwW5nj8pRHMVe/view

Pranešame, kad šiame poveikio aplinkai vertinimo procese kaip poveikio aplinkai vertinimo subjektai dalyvauja PAV įstatymo 5 straipsnio 1 dalies 2 punkto a–e papunkčiuose nurodytos institucijos.

Vadovaujantis PAV įstatymo 9 straipsnio 5 dalimi poveikio aplinkai vertinimo subjektai pagal kompetenciją, nurodytą PAV įstatymo 6 straipsnio 5 dalyje, turi teisę pateikti planuojamos ūkinės veiklos organizatoriui arba poveikio aplinkai vertinimo dokumentų rengėjui pasiūlymus dėl poveikio aplinkai vertinimo ataskaitos turinio per 10 darbo dienų nuo pranešimo apie PAV pradžią paskelbimo dienos.

Taip pat šiuo raštu, vadovaujantis Procedūrų vykdymo tvarkos aprašo[1] 34.3 papunkčiu, informuojame planuojamos ūkinės veiklos organizatorių ir poveikio aplinkai vertinimo dokumentų rengėją apie prievolę paviešinti pranešimą apie PAV pradžią Visuomenės informavimo ir dalyvavimo planuojamos ūkinės veiklos poveikio aplinkai vertinimo procese tvarkos aprašo[2] nustatyta tvarka.

Vadovaujantis Procedūrų vykdymo tvarkos aprašo 36 punkto nuostatomis, prašome rengiant poveikio aplinkai vertinimo ataskaitą atsižvelgti į šį ir kitus Lietuvos Respublikos aplinkos ministro 2017 m. spalio 31 d. įsakymu Nr. D1-885 „Dėl Planuojamos ūkinės veiklos poveikio aplinkai vertinimo tvarkos aprašų patvirtinimo“ patvirtintus tvarkos aprašus: Planuojamos ūkinės veiklos poveikio aplinkai vertinimo dokumentų rengimo tvarkos aprašą, Visuomenės informavimo ir dalyvavimo planuojamos ūkinės veiklos poveikio aplinkai vertinimo procese tvarkos aprašą.

Šis raštas per vieną mėnesį nuo jo įteikimo dienos pasirinktinai gali būti skundžiamas Aplinkos apsaugos agentūrai (A. Juozapavičiaus g. 9, 09311 Vilnius) Lietuvos Respublikos viešojo administravimo įstatymo nustatyta tvarka arba Lietuvos Respublikos Seimo kontrolieriui dėl

[1] Planuojamos ūkinės veiklos poveikio aplinkai vertinimo procedūrų vykdymo tvarkos aprašas, patvirtintas Lietuvos Respublikos aplinkos ministro 2017 m. spalio 31 d. įsakymu Nr. D1-885 „Dėl Planuojamos ūkinės veiklos poveikio aplinkai vertinimo tvarkos aprašų patvirtinimo“ (toliau – Procedūrų vykdymo tvarkos aprašas);

[2] Visuomenės informavimo ir dalyvavimo planuojamos ūkinės veiklos poveikio aplinkai vertinimo procese tvarkos aprašas, patvirtintas Lietuvos Respublikos aplinkos ministro 2017 m. spalio 31 d. įsakymu Nr. D1-885 „Dėl Planuojamos ūkinės veiklos poveikio aplinkai vertinimo tvarkos aprašų patvirtinimo“.

valstybės tarnautojų piktnaudžiavimo, biurokratizmo ar kitaip pažeidžiamų žmogaus teisių ir laisvių viešojo administravimo srityje per vienerius metus nuo šio atsakymo įteikimo dienos (Gedimino g. 56, 01110 Vilnius) Lietuvos Respublikos Seimo kontrolierių įstatymo nustatyta tvarka.

APLINKOS APSAUGOS AGENTŪROS
PRANEŠIMO APIE POVEIKIO APLINKAI VERTINIMO PRADŽIĄ
ADRESATŲ SĄRAŠAS

Klaipėdos rajono savivaldybės administracija
Siunčiama per e. pristatymą

Nacionalinis visuomenės sveikatos centras prie Sveikatos apsaugos ministerijos
Siunčiama per e. pristatymą

Priešgaisrinės apsaugos ir gelbėjimo departamentas prie Vidaus reikalų ministerijos
Siunčiama per e. pristatymą

Kultūros paveldo departamentas prie Kultūros ministerijos
Siunčiama per e. pristatymą

Valstybinė saugomų teritorijų tarnyba prie Aplinkos ministerijos
Siunčiama per e. pristatymą

DETALŪS METADUOMENYS	
Dokumento sudarytojas (-ai)	Aplinkos apsaugos agentūra 188784898, A. Juozapavičiaus g. 9, LT-09311 Vilnius
Dokumento pavadinimas (antraštė)	DĖL KLAIPĖDOS R. SAV. GELŽINIŲ II SMĖLIO IR ŽVYRO TELKINIO IŠTEKLIŲ DALIES NAUDOJIMO POVEIKIO APLINKAI VERTINIMO PRADŽIĄ
Dokumento registracijos data ir numeris	2026-03-02 Nr. (30-2)-A4E-2221
Dokumento gavimo data ir dokumento gavimo registracijos numeris	–
Dokumento specifikacijos identifikavimo žymuo	ADOC-V1.0
Parašo paskirtis	Pasirašymas
Parašą sukūrusio asmens vardas, pavardė ir pareigos	
Sertifikatas išduotas	
Parašo sukūrimo data ir laikas	2026-03-02 08:47:17 (GMT+02:00)
Parašo formatas	XAdES-T
Laiko žymoje nurodytas laikas	2026-03-02 08:47:22 (GMT+02:00)
Informacija apie sertifikavimo paslaugų teikėją	ADIC CA ECC, Asmens dokumentu israsymo centras prie LR VRM LT
Sertifikato galiojimo laikas	2024-06-18 09:50:22 – 2028-06-17 09:50:22
Informacija apie būdus, naudotus metaduomenų vientisumui užtikrinti	"Registravimas" paskirties metaduomenų vientisumas užtikrintas naudojant "RCSC IssuingCA-2, VI Registru Centras - i.k. 124110246 LT" išduotą sertifikatą "DBSIS, Informatikos ir ryšių departamentas prie Lietuvos Respublikos vidaus reikalų ministerijos, į.k.188774822 LT", sertifikatas galioja nuo 2025-05-16 11:31:08 iki 2028-05-15 11:31:08
Pagrindinio dokumento priedų skaičius	–
Pagrindinio dokumento pridedamų dokumentų skaičius	–
Pridedamo dokumento sudarytojas (-ai)	–
Pridedamo dokumento pavadinimas (antraštė)	–
Pridedamo dokumento registracijos data ir numeris	–
Programinės įrangos, kuria naudojantis sudarytas elektroninis dokumentas, pavadinimas	DBSIS, versija 3.5.90.2
Informacija apie elektroninio dokumento ir elektroninio (-ių) parašo (-ų) tikrinimą (tikrinimo data)	Atitinka specifikacijos keliamus reikalavimus. Visi dokumente esantys elektroniniai parašai galioja (2026-03-02 08:55:49)
Paieškos nuoroda	–
Papildomi metaduomenys	Nuorašą suformavo 2026-03-02 08:55:49 DBSIS

KULTŪROS PAVELDO DEPARTAMENTAS PRIE KULTŪROS MINISTERIJOS KLAIPĖDOS TERITORINIS SKYRIUS

Aplingos apsaugos agentūra
UAB „Infraplanas“
UAB „Madaris“

2026-03 Nr.
Į 2026-03-02 Nr. (30-2)-A4E-2221

DĖL KLAIPĖDOS R. SAV. GELŽINIŲ II SMĖLIO IR ŽVYRO TELKINIO IŠTEKLIŲ DALIES NAUDOJIMO POVEIKIO APLINKAI VERTINIMO PRADŽIĄ

Kultūros paveldo departamento prie Kultūros ministerijos (toliau rašte – KPD) Klaipėdos teritorinis skyrius, vadovaudamasis Lietuvos Respublikos nekilnojamojo kultūros paveldo apsaugos įstatymo 5 straipsnio 10 dalimi ir Lietuvos Respublikos planuojamos ūkinės veiklos poveikio aplinkai vertinimo įstatymo 9 straipsnio 5 dalimi, pagal kompetenciją išnagrinėjo gautą raštą, kuriuo informuojama apie planuojamos ūkinės veiklos – Klaipėdos r. sav. Gelžinių II smėlio ir žvyro telkinio išteklių dalies naudojimo – poveikio aplinkai vertinimo pradžią, ir teikia šį pasiūlymą:

Siūlome, vertinant poveikį aplinkai, vadovautis Lietuvos Respublikos kultūros ministro 2011 m. rugpjūčio 16 d. įsakymu Nr. ĮV-538 patvirtinto Paveldo tvarkybos reglamento PTR 2.13.01:2022 „Archeologinio kultūros paveldo tvarkyba“ (aktuali redakcija nuo 2024-12-13) 7 punktu ir išvadas pateikti poveikio aplinkai vertinimo ataskaitoje.

Šis atsakymas teisės aktų nustatyta tvarka Jūsų pasirinkimu gali būti skundžiamas Kultūros paveldo departamentui prie Kultūros ministerijos (Šnipiškių g. 3, LT-09309, Vilnius) arba Lietuvos administracinių ginčių komisijai (Manto g. 37, LT-92236 Klaipėda) arba Klaipėdos apygardos administraciniam teismui (Galinio Pylimo g. 9, LT-91230 Klaipėda) per vieną mėnesį nuo jo gavimo dienos.

DETALŪS METADUOMENYS	
Dokumento sudarytojas (-ai)	Kultūros paveldo departamentas prie Kultūros ministerijos 188692688, Šnipiškių g. 3, LT-09309 Vilnius
Dokumento pavadinimas (antraštė)	DĖL KLAIPĖDOS R. SAV. GELŽINIŲ II SMĖLIO IR ŽVYRO TELKINIO IŠTEKLIŲ DALIES NAUDOJIMO POVEIKIO APLINKAI VERTINIMO PRADŽIĄ
Dokumento registracijos data ir numeris	2026-03-06 Nr. (9.38-Kl E)2Kl-124
Dokumento gavimo data ir dokumento gavimo registracijos numeris	–
Dokumento specifikacijos identifikavimo žymuo	ADOC-V1.0
Parašo paskirtis	Pasirašymas
Parašą sukūrusio asmens vardas, pavardė ir pareigos	
Sertifikatas išduotas	
Parašo sukūrimo data ir laikas	2026-03-06 15:19:06 (GMT+02:00)
Parašo formatas	XAdES-T
Laiko žymoje nurodytas laikas	2026-03-06 15:19:13 (GMT+02:00)
Informacija apie sertifikavimo paslaugų teikėją	ADIC CA ECC, Asmens dokumentu israsymo centras prie LR VRM LT
Sertifikato galiojimo laikas	2024-06-19 09:44:27 – 2028-06-18 09:44:27
Informacija apie būdus, naudotus metaduomenų vientisumui užtikrinti	"Registravimas" paskirties metaduomenų vientisumas užtikrintas naudojant "RCSC IssuingCA-2, VI Registru Centras - i.k. 124110246 LT" išduotą sertifikatą "DBSIS, Informatikos ir ryšių departamentas prie Lietuvos Respublikos vidaus reikalų ministerijos, į.k.188774822 LT", sertifikatas galioja nuo 2025-05-16 11:31:08 iki 2028-05-15 11:31:08
Pagrindinio dokumento priedų skaičius	–
Pagrindinio dokumento pridedamų dokumentų skaičius	–
Pridedamo dokumento sudarytojas (-ai)	–
Pridedamo dokumento pavadinimas (antraštė)	–
Pridedamo dokumento registracijos data ir numeris	–
Programinės įrangos, kuria naudojantis sudarytas elektroninis dokumentas, pavadinimas	DBSIS, versija 3.5.90.2
Informacija apie elektroninio dokumento ir elektroninio (-ių) parašo (-ų) tikrinimą (tikrinimo data)	Atitinka specifikacijos keliamus reikalavimus. Visi dokumente esantys elektroniniai parašai galioja (2026-03-06 17:18:31)
Paieškos nuoroda	–
Papildomi metaduomenys	Nuorašą suformavo 2026-03-06 17:18:31 DBSIS

APLINKOS APSAUGOS AGENTŪRA

Biudžetinė įstaiga, A. Juozapavičiaus g. 9, LT-09311 Vilnius, mob. tel. +370 682 92653, el. p. aaa@gamta.lt, https://aaa.lrv.lt/
Duomenys kaupiami ir saugomi Juridinių asmenų registre, kodas 188784898

UAB „Infraplanas“ 2026- Nr. (30-2)-A4E-
el. p. info@infraplanas.lt

kopija
UAB „Madaris“
el. p.

Priešgaisrinės apsaugos ir gelbėjimo
departamentui prie Vidaus reikalų ministerijos
Siunčiama per e.pristatymą

DĖL PASIŪLYMŲ DĖL POVEIKIO APLINKAI VERTINIMO PERSIUNTIMO

Vadovaujantis Planuojamos ūkinės veiklos poveikio aplinkai vertinimo įstatymo 5 straipsnio 1 dalies 2 punkto a–e papunkčiais Aplinkos apsaugos agentūra (toliau – Agentūra) 2026-03-02 raštu Nr. (30-2)-A4E-2221 pakvietė poveikio aplinkai vertinimo subjektus dalyvauti UAB „Madaris“ planuojamos ūkinės veiklos – Klaipėdos r. sav. Gelžinių II smėlio ir žvyro telkinio išteklių dalies naudojimo poveikio aplinkai vertinimo (toliau – PAV) procese, persiųsdama pranešimą apie PAV pradžią ir prašydama pateikti motyvuotus pasiūlymus planuojamos ūkinės veiklos organizatoriui arba PAV dokumentų rengėjui, į kuriuos PAV dokumentų rengėjas atsižvelgs rengdamas PAV ataskaitą.

Priešgaisrinės apsaugos ir gelbėjimo departamento prie Vidaus reikalų ministerijos Klaipėdos priešgaisrinė gelbėjimo valdyba 2026-03-10 raštu Nr. 9.4-3-835 /2026(11.3.135 E) pateikė motyvuotus pasiūlymus dėl UAB „Madaris“ planuojamos ūkinės veiklos PAV, į kuriuos PAV dokumentų rengėjas turi atsižvelgti rengdamas PAV ataskaitą. Atsižvelgiant į tai, kad PAV subjekto raštas nebuvo adresuotas PAV dokumentų rengėjui ar planuojamos ūkinės veiklos organizatoriui, todėl raštą persiunčiame Jums.

PRIDEDAMA. Priešgaisrinės apsaugos ir gelbėjimo departamento prie Vidaus reikalų ministerijos Klaipėdos priešgaisrinės gelbėjimo valdybos 2026-03-10 rašto Nr. 9.4-3-835 /2026(11.3.135 E) „Dėl pranešimo apie poveikio aplinkai vertinimo pradžią“ kopija, 2 lapai.

PRIEŠGAISRINĖS APSAUGOS IR GELBĖJIMO DEPARTAMENTO PRIE VIDAUS REIKALŲ MINISTERIJOS KLAIPĖDOS PRIEŠGAISRINĖ GELBĖJIMO VALDYBA

Biudžetinė įstaiga, Švitrigailos g. 18, 03223 Vilnius.
E. pristatymo dėžutės adresas 188601311.
Duomenys kaupiami ir saugomi Juridinių asmenų registre, kodas 188601311.
Valdybos duomenys: Trilapio g. 12, 92191 Klaipėda, tel. 0 707 54 473, el. p. klaipeda.pgv@vpgt.lt

Aplinkos apsaugos agentūros
Taršos prevencijos departamentui

Į 2026-03-02 Nr. (30-2)-A4E-2221

el. p. aaa@gamta.lt

DĖL PRANEŠIMO APIE POVEIKIO APLINKAI VERTINIMO PRADŽIĄ

Priešgaisrinės apsaugos ir gelbėjimo departamento prie Vidaus reikalų ministerijos (toliau – Departamentas) Klaipėdos priešgaisrinės gelbėjimo valdybos specialistai, vadovaudamiesi Lietuvos Respublikos planuojamos ūkinės veiklos poveikio aplinkai vertinimo įstatymo 9 straipsnio 4 dalies nuostatomis bei vadovaudamiesi Planuojamos ūkinės veiklos poveikio aplinkai vertinimo dokumentų nagrinėjimo Priešgaisrinės apsaugos ir gelbėjimo departamente prie Vidaus reikalų ministerijos tvarkos aprašu, patvirtintu Departamento direktoriaus 2021 m. gruodžio 23 d. įsakymu Nr. 1-797, pagal savo kompetenciją išnagrinėjo Klaipėdos r. sav. Gelžinių II smėlio ir žvyro telkinio išteklių dalies naudojimo poveikio aplinkai vertinimo pradžią (toliau – pranešimas apie PAV pradžią).

Susipažinome, pastabų ir pasiūlymų neturime, pageidaujame nagrinėti poveikio aplinkai vertinimo ataskaitą.

DETALŪS METADUOMENYS	
Dokumento sudarytojas (-ai)	Priešgaisrinės apsaugos ir gelbėjimo departamentas prie Vidaus reikalų ministerijos 188601311, Švitrigailos g. 18, LT-03223 Vilnius
Dokumento pavadinimas (antraštė)	DĖL PRANEŠIMO APIE POVEIKIO APLINKAI VERTINIMO PRADŽIĄ
Dokumento registracijos data ir numeris	2026-03-10 Nr. 9.4-3-835 /2026(11.3.135 E)
Dokumento gavimo data ir dokumento gavimo registracijos numeris	2026-03-10 Nr. A3-1778
Dokumento specifikacijos identifikavimo žymuo	ADOC-V1.0
Parašo paskirtis	Pasirašymas
Parašą sukūrusio asmens vardas, pavardė ir pareigos	
Sertifikatas išduotas	
Parašo sukūrimo data ir laikas	2026-03-09 16:29:33 (GMT+02:00)
Parašo formatas	XAdES-T
Laiko žymoje nurodytas laikas	2026-03-09 16:29:43 (GMT+02:00)
Informacija apie sertifikavimo paslaugų teikėją	EID-SK 2016, AS Sertifitseerimiskeskus EE
Sertifikato galiojimo laikas	2023-06-30 10:11:19 – 2028-06-28 23:59:59
Informacija apie būdus, naudotus metaduomenų vientisumui užtikrinti	"Registravimas" paskirties metaduomenų vientisumas užtikrintas naudojant "RCSC IssuingCA-2, VI Registru Centras - i.k. 124110246 LT" išduotą sertifikatą "DBSIS, Informatikos ir ryšių departamentas prie Lietuvos Respublikos vidaus reikalų ministerijos, į.k.188774822 LT", sertifikatas galioja nuo 2025-05-16 11:31:08 iki 2028-05-15 11:31:08 "Gauto dokumento registravimas" paskirties metaduomenų vientisumas užtikrintas naudojant "RCSC IssuingCA-2, VI Registru Centras - i.k. 124110246 LT" išduotą sertifikatą "DBSIS, Informatikos ir ryšių departamentas prie Lietuvos Respublikos vidaus reikalų ministerijos, į.k.188774822 LT", sertifikatas galioja nuo 2025-05-16 11:31:08 iki 2028-05-15 11:31:08
Pagrindinio dokumento priedų skaičius	–
Pagrindinio dokumento pridedamų dokumentų skaičius	–
Pridedamo dokumento sudarytojas (-ai)	–
Pridedamo dokumento pavadinimas (antraštė)	–
Pridedamo dokumento registracijos data ir numeris	–
Programinės įrangos, kuria naudojantis sudarytas elektroninis dokumentas, pavadinimas	DBSIS, versija 3.5.90.2
Informacija apie elektroninio dokumento ir elektroninio (-ių) parašo (-ų) tikrinimą (tikrinimo data)	Atitinka specifikacijos keliamus reikalavimus. Visi dokumente esantys elektroniniai parašai galioja (2026-03-10 14:35:16)
Paieškos nuoroda	–
Papildomi metaduomenys	Nuorašą suformavo 2026-03-10 14:35:17 DBSIS

DETALŪS METADUOMENYS	
Dokumento sudarytojas (-ai)	Aplinkos apsaugos agentūra 188784898, A. Juozapavičiaus g. 9, LT-09311 Vilnius
Dokumento pavadinimas (antraštė)	DĖL PASIŪLYMŲ DĖL POVEIKIO APLINKAI VERTINIMO PERSIUNTIMO
Dokumento registracijos data ir numeris	2026-03-13 Nr. (30-2)-A4E-2797
Dokumento gavimo data ir dokumento gavimo registracijos numeris	–
Dokumento specifikacijos identifikavimo žymuo	ADOC-V1.0
Parašo paskirtis	Pasirašymas
Parašą sukūrusio asmens vardas, pavardė ir pareigos	
Sertifikatas išduotas	
Parašo sukūrimo data ir laikas	2026-03-12 23:19:16 (GMT+02:00)
Parašo formatas	XAdES-T
Laiko žymoje nurodytas laikas	2026-03-12 23:19:22 (GMT+02:00)
Informacija apie sertifikavimo paslaugų teikėją	ADIC CA ECC, Asmens dokumentu israsymo centras prie LR VRM LT
Sertifikato galiojimo laikas	2024-06-19 09:44:18 – 2028-06-18 09:44:18
Informacija apie būdus, naudotus metaduomenų vientisumui užtikrinti	"Registravimas" paskirties metaduomenų vientisumas užtikrintas naudojant "RCSC IssuingCA-2, VI Registru Centras - i.k. 124110246 LT" išduotą sertifikatą "DBSIS, Informatikos ir ryšių departamentas prie Lietuvos Respublikos vidaus reikalų ministerijos, į.k.188774822 LT", sertifikatas galioja nuo 2025-05-16 11:31:08 iki 2028-05-15 11:31:08
Pagrindinio dokumento priedų skaičius	1
Pagrindinio dokumento pridedamų dokumentų skaičius	–
Pridedamo dokumento sudarytojas (-ai)	–
Pridedamo dokumento pavadinimas (antraštė)	–
Pridedamo dokumento registracijos data ir numeris	–
Programinės įrangos, kuria naudojantis sudarytas elektroninis dokumentas, pavadinimas	DBSIS, versija 3.5.90.4
Informacija apie elektroninio dokumento ir elektroninio (-ių) parašo (-ų) tikrinimą (tikrinimo data)	Atitinka specifikacijos keliamus reikalavimus. Visi dokumente esantys elektroniniai parašai galioja (2026-03-13 08:15:33)
Paieškos nuoroda	–
Papildomi metaduomenys	Nuorašą suformavo 2026-03-13 08:15:33 DBSIS

3 PRIEDAS. Visuomenės informavimas

3.1 Priedėlis. Informavimas apie PAV pradžią

PRANEŠIMAS APIE

KLAIPĖDOS R. SAV. GELŽINIŲ II SMĖLIO IR ŽVYRO TELKINIO IŠTEKLIŲ DALIES NAUDOJIMO

POVEIKIO APLINKAI VERTINIMO PRADŽIĄ

Planuojamos ūkinės veiklos (PŪV) organizatorius - UAB „Madaris“, Sendvario g. 42, Sendvario sen., Klausmylių vs., Klaipėdos r. sav., tel. Nr. +370 616 45 415, el. p. darijus@madaris.lt.

Poveikio aplinkai vertinimo (PAV) dokumentų rengėjas - UAB „Infraplanas“, Inovacijų g. 3, Biruliškių k., Kauno r. sav., www.infraplanas.lt, tel. Nr. +370 629 31 014, el. p. info@infraplanas.lt.

PŪV pavadinimas - Klaipėdos r. sav. Gelžinių II smėlio ir žvyro telkinio išteklių dalies naudojimo poveikio aplinkai vertinimo ataskaita.

PŪV vieta - Klaipėdos apskritis, Klaipėdos rajono savivaldybė, Agluonėnų seniūnija, Grobštų kaimas, teritorija sudaryta iš dviejų sklypų, kurių Kad. Nr. 5503/0001:509, Kad. Nr. 5503/0001:513.

PŪV pobūdis – Gelžinių II smėlio ir žvyro telkinio dalies plotas – 7,06 ha. Šiame plote yra aprobuota 174 tūkst. m³ (103 tūkst. m^3 smėlio ir 71 tūkst. m^3 žvyro) išteklių. Kasybos darbų plote, planuojama išgauti apie 140,0 tūkst. m^3 smėlio ir žvyro išteklių. Telkinio dalį išeksploatuoti planuojama per 5 metus. Projekto įgyvendinimo metu iškasta žaliava bus išvežama iš teritorijos. Kasybos sklype numatomas žaliavos perdirbimas (sijojimas ar kt.).

PAV atlikimo teisinis pagrindas - Aplinkos apsaugos agentūra 2026-01-20 pateikė atrankos dokumentui išvadą Nr. (30-2)-A4E-566, kad UAB ,,Madaris“ planuojamai ūkinei veiklai – Klaipėdos rajono Gelžinių II smėlio ir žvyro telkinio išteklių dalies naudojimui – poveikio aplinkai vertinimas privalomas.

Numatomos nagrinėti alternatyvos – Nagrinėjama PŪV vykdymo alternatyva, t. y. projektinė situacija, kuri bus lyginama su „0“ alternatyva, t. y. esama situacija. Esant poreikiui gali būti nagrinėjamos mažinančių priemonių alternatyvos.

PŪV vietos (alternatyvių vietų) ypatumai: Apytikslės PŪV vietos centro koordinatės – X: 335770, Y: 6168155. Artimiausi gyvenamieji pastatai, adresu Mėlynių g. 14 ir Mėlynių g. 20, esantys Kojelių k., Agluonėnų sen., nuo PŪV teritorijos ribos nutolę atitinkamai apie 427 m ir 437 m rytų kryptimi. Artimiausia tankiau apgyvendinta teritorija – Grobštų kaimas, nuo PŪV teritorijos ribos nutolęs apie 830 m atstumu vakarų kryptimi.

PŪV vietai artimiausios registruotos kultūros paveldo vertybės yra *Gelžinių kaimo senosios kapinės* (24371), nuo PŪV teritorijos ribos nutolusios apie 540 m rytų kryptimi ir *Kojelių kaimo evangelikų liuteronų pirmosios senosios kapinės* (24351), nuo PŪV teritorijos ribos nutolusios apie 550 m pietryčių kryptimi. Artimiausia europinės svarbos saugoma teritorija – buveinių apsaugai svarbi teritorija *Veiviržo ir Šalpės upės bei jų slėniai* (LTKLA0010), nuo PŪV teritorijos ribos nutolusi apie 4,0 km rytų kryptimi. Artimiausia nacionalinės svarbos saugoma teritorija – *Veiviržo ichtiologinis draustinis,* nuo PŪV teritorijos ribos nutolęs taip pat apie 4,0 km rytų kryptimi. Atstumas iki artimiausios kaimyninės valstybės, Rusijos Federacijos – apie 36 km pietų kryptimi.

PAV subjektai, kurie dalyvauja poveikio aplinkai vertinimo procese, pagal kompetenciją teikia išvadas ir įstatymų nustatyta tvarka – visuomenei informaciją apie galimą planuojamos ūkinės veiklos poveikį aplinkai:

- Nacionalinio visuomenės sveikatos centro Klaipėdos departamentas (Liepų g. 17, Klaipėda, tel.+370 46 41 03 50, el. p. klaipeda@nvsc.lt).
- Klaipėdos rajono savivaldybės administracija (Klaipėdos g. 2, Gargždai, tel. Nr. +370 46 21 11 16, el. p. savivaldybe@klaipedos-r.lt).

- Priešgaisrinės apsaugos ir gelbėjimo departamento prie Vidaus reikalų ministerijos Klaipėdos priešgaisrinė gelbėjimo valdyba (Trilapio g. 12, Klaipėda, tel. +370 707 54 473, el. p. klaipeda.pgv@vpgt.lt).
- Valstybinė saugomų teritorijų tarnyba prie Aplinkos ministerijos (Antakalnio g. 25, Vilnius, tel. +370 5 27 23 284, el. p. vstt@vstt.lt).
- Kultūros paveldo departamento prie Kultūros ministerijos Klaipėdos teritorinis skyrius (Tomo g. 2, Klaipėda, tel. Nr. +370 464 10 367, el. p. klaipeda@kpd.lt).

Poveikio aplinkai vertinimą atlieka ir sprendimą dėl planuojamos ūkinės veiklos poveikio aplinkai priima Aplinkos apsaugos agentūra (A. Juozapavičiaus g. 9, Vilnius, tel. +370 682 92 653, el. p. aaa@gamta.lt).

Visuomenė teikia pasiūlymus dėl pradėto poveikio aplinkai vertinimo (įskaitant galimybę užduoti klausimus ir gauti informaciją) Aplinkos apsaugos agentūrai ir turi teisę teikti pasiūlymus poveikio aplinkai vertinimo dokumentų rengėjui arba planuojamos ūkinės veiklos organizatoriui per 10 darbo dienų nuo pranešimo apie poveikio aplinkai vertinimo pradžią paskelbimo Aplinkos apsaugos agentūros interneto svetainėje dienos, terminą skaičiuojant nuo kitos dienos po paskelbimo.

Atlikus poveikio aplinkai vertinimą, Aplinkos apsaugos agentūra priima sprendimą dėl planuojamos ūkinės veiklos poveikio aplinkai. Jeigu Aplinkos apsaugos agentūra priima sprendimą dėl planuojamos ūkinės veiklos poveikio aplinkai, kad veikla atitinka aplinkos apsaugos, visuomenės sveikatos, nekilnojamojo kultūros paveldo apsaugos, gaisrinės saugos ir civilinės saugos teisės aktų reikalavimus ir nedarys reikšmingo neigiamo poveikio aplinkai, ši planuojama ūkinė veikla gali būti vykdoma. Jeigu Agentūra priima sprendimą dėl planuojamos ūkinės veiklos poveikio aplinkai, kad planuojama ūkinė veikla neatitinka aplinkos apsaugos, visuomenės sveikatos, nekilnojamojo kultūros paveldo apsaugos, gaisrinės saugos ir civilinės saugos teisės aktų reikalavimų ir darys reikšmingą neigiamą poveikį aplinkai, įstatymuose įtvirtinti leidimai negali būti išduodami ir tokia veikla negali būti vykdoma.

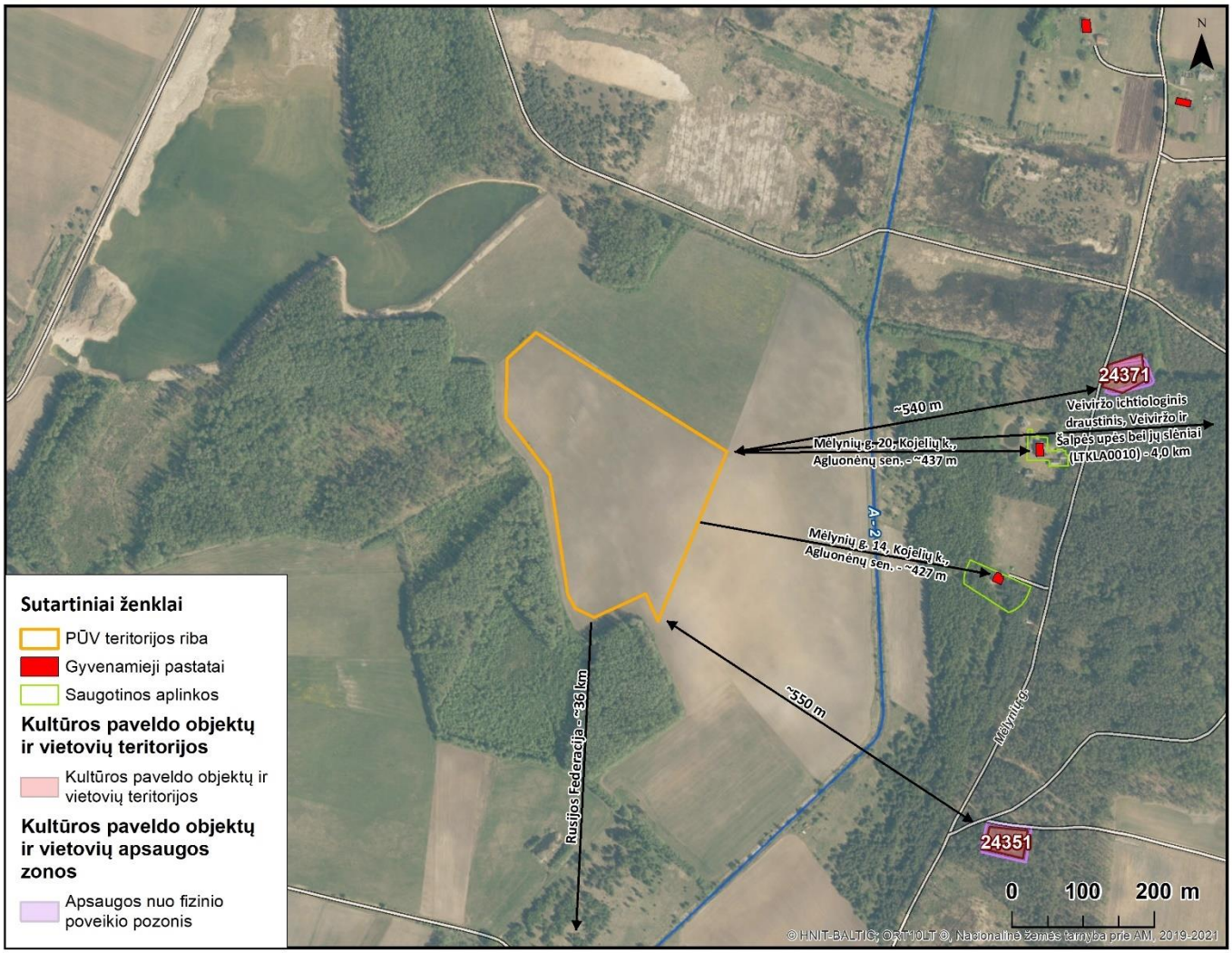
N
24371
Veiviržo ichtiologinis draustinis, Veiviržo ir Šalpės upės bei jų slėniai (LTKLA0010) - 4,0 km
~540 m
Mėlynių g. 20, Kojelių k., Agluonėnų sen. - ~437 m
A - 2
Mėlynių g. 14, Kojelių k., Agluonėnų sen. - ~427 m
~550 m
Rusijos Federacija - ~36 km
Mėlynių g.
24351
0 100 200 m
Sutartiniai ženklai
PŪV teritorijos riba
Gyvenamieji pastatai
Saugotinos aplinkos
Kultūros paveldo objektų ir vietovių teritorijos
Kultūros paveldo objektų ir vietovių teritorijos
Kultūros paveldo objektų ir vietovių apsaugos zonos
Apsaugos nuo fizinio poveikio pozonis
© HNIT-BALTIC; ORT10LT ©, Nacionalinė žemės tarnyba prie ŽM, 2019-2021

VISUOMENĖS INFORMAVIMO APIE Klaipėdos r. sav. Gelžinių II smėlio ir žvyro telkinio išteklių dalies naudojimo POVEIKIO APLINKAI VERTINIMO PRADŽIĄ

Informacija paskelbta:

1. Klaipėdos rajono savivaldybė administracija lentoje ir internetiniame puslapyje 2026-03-03;
2. Agluonėnų seniūnijos skelbimų lentoje 2026-03-03;
3. Dokumento rengėjo UAB „Infraplanas“ internetiniame puslapyje 2026-03-02;
4. Atsakingosios institucijos – Aplinkos apsaugos agentūros internetiniame puslapyje www.gamta.lt nuorodoje „Pranešimai apie poveikio aplinkai vertinimo pradžią“ - 2026-02-27.

Skelbimo tekstas:

PRANEŠIMAS APIE

KLAIPĖDOS R. SAV. GELŽINIŲ II SMĖLIO IR ŽVYRO TELKINIO IŠTEKLIŲ DALIES NAUDOJIMO

POVEIKIO APLINKAI VERTINIMO PRADŽIĄ

Planuojamos ūkinės veiklos (PŪV) organizatorius - UAB „Madaris“, Sendvario g. 42, Sendvario sen., Klausmylių vs., Klaipėdos r. sav., tel. Nr. +370 616 45 415, el. p. darijus@madaris.lt.

Poveikio aplinkai vertinimo (PAV) dokumentų rengėjas - UAB „Infraplanas“, Inovacijų g. 3, Biruliškių k., Kauno r. sav., www.infraplanas.lt, tel. Nr. +370 629 31 014, el. p. info@infraplanas.lt.

PŪV pavadinimas - Klaipėdos r. sav. Gelžinių II smėlio ir žvyro telkinio išteklių dalies naudojimo poveikio aplinkai vertinimo ataskaita.

PŪV vieta - Klaipėdos apskritis, Klaipėdos rajono savivaldybė, Agluonėnų seniūnija, Grobštų kaimas, teritorija sudaryta iš dviejų sklypų, kurių Kad. Nr. 5503/0001:509, Kad. Nr. 5503/0001:513.

PŪV pobūdis – Gelžinių II smėlio ir žvyro telkinio dalies plotas – 7,06 ha. Šiame plote yra aprobuota 174 tūkst. m^3 (103 tūkst. m^3 smėlio ir 71 tūkst. m^3 žvyro) išteklių. Kasybos darbų plote, planuojama išgauti apie 140,0 tūkst. m^3 smėlio ir žvyro išteklių. Telkinio dalį išeksploatuoti planuojama per 5 metus. Projekto įgyvendinimo metu iškasta žaliava bus išvežama iš teritorijos. Kasybos sklype numatomas žaliavos perdirbimas (sijojimas ar kt.).

PAV atlikimo teisinis pagrindas - Aplinkos apsaugos agentūra 2026-01-20 pateikė atrankos dokumentui išvadą Nr. (30-2)-A4E-566, kad UAB ,,Madaris“ planuojamai ūkinei veiklai – Klaipėdos rajono Gelžinių II smėlio ir žvyro telkinio išteklių dalies naudojimui – poveikio aplinkai vertinimas privalomas.

Numatomos nagrinėti alternatyvos – Nagrinėjama PŪV vykdymo alternatyva, t. y. projektinė situacija, kuri bus lyginama su „0“ alternatyva, t. y. esama situacija. Esant poreikiui gali būti nagrinėjamos mažinančių priemonių alternatyvos.

PŪV vietos (alternatyvių vietų) ypatumai: Apytikslės PŪV vietos centro koordinatės – X: 335770, Y: 6168155. Artimiausi gyvenamieji pastatai, adresu Mėlynių g. 14 ir Mėlynių g. 20, esantys Kojelių k., Agluonėnų sen. nuo PŪV teritorijos ribos nutolę atitinkamai apie 427 m ir 437 m rytų kryptimi. Artimiausia tankiau apgyvendinta teritorija – Grobštų kaimas, nuo PŪV teritorijos ribos nutolęs apie 830 m atstumu vakarų kryptimi.

PŪV vietai artimiausios registruotos kultūros paveldo vertybės yra *Gelžinių kaimo senosios kapinės* (24371), nuo PŪV teritorijos ribos nutolusios apie 540 m rytų kryptimi ir *Kojelių kaimo evangelikų liuteronų pirmosios senosios kapinės* (24351), nuo PŪV teritorijos ribos nutolusios apie 550 m pietryčių kryptimi. Artimiausia europinės svarbos saugoma teritorija – buveinių apsaugai svarbi teritorija *Veiviržo ir Šalpės upės bei jų slėniai*

(LTKLA0010) nuo PŪV teritorijos ribos nutolusi apie 4,0 km rytų kryptimi. Artimiausia nacionalinės svarbos saugoma teritorija – *Veiviržo ichtiologinis draustinis* nuo PŪV teritorijos ribos nutolęs taip pat apie 4,0 km rytų kryptimi. Atstumas iki artimiausios kaimyninės valstybės, Rusijos Federacijos – apie 36 km pietų kryptimi.

PAV subjektai, kurie dalyvauja poveikio aplinkai vertinimo procese, pagal kompetenciją teikia išvadas ir įstatymų nustatyta tvarka – visuomenei informaciją apie galimą planuojamos ūkinės veiklos poveikį aplinkai:

- Nacionalinio visuomenės sveikatos centro Klaipėdos departamentas (Liepų g. 17, Klaipėda, tel.+370 46 41 03 50, el. p. klaipeda@nvsc.lt).
- Klaipėdos rajono savivaldybės administracija (Klaipėdos g. 2, Gargždai, tel. Nr. +370 46 21 11 16, el. p. savivaldybe@klaipedos-r.lt).
- Priešgaisrinės apsaugos ir gelbėjimo departamento prie Vidaus reikalų ministerijos Klaipėdos priešgaisrinė gelbėjimo valdyba (Trilapio g. 12, Klaipėda, tel. +370 707 54 473, el. p. klaipeda.pgv@vpgt.lt).
- Valstybinė saugomų teritorijų tarnyba prie Aplinkos ministerijos (Antakalnio g. 25, Vilnius, tel. +370 5 27 23 284, el. p. vstt@vstt.lt).
- Kultūros paveldo departamento prie Kultūros ministerijos Klaipėdos teritorinis skyrius (Tomo g. 2, Klaipėda, tel. Nr. +370 464 10 367, el. p. klaipeda@kpd.lt).

Poveikio aplinkai vertinimą atlieka ir sprendimą dėl planuojamos ūkinės veiklos poveikio aplinkai priima Aplinkos apsaugos agentūra (A. Juozapavičiaus g. 9, Vilnius, tel. +370 682 92 653, el. p. aaa@gamta.lt).

Visuomenė teikia pasiūlymus dėl pradėto poveikio aplinkai vertinimo (įskaitant galimybę užduoti klausimus ir gauti informaciją) Aplinkos apsaugos agentūrai ir turi teisę teikti pasiūlymus poveikio aplinkai vertinimo dokumentų rengėjui arba planuojamos ūkinės veiklos organizatoriui per 10 darbo dienų nuo pranešimo apie poveikio aplinkai vertinimo pradžią paskelbimo Aplinkos apsaugos agentūros interneto svetainėje dienos, terminą skaičiuojant nuo kitos dienos jį paskelbus.

Atlikus poveikio aplinkai vertinimą, Aplinkos apsaugos agentūra priima sprendimą dėl planuojamos ūkinės veiklos poveikio aplinkai. Jeigu Aplinkos apsaugos agentūra priima sprendimą dėl planuojamos ūkinės veiklos poveikio aplinkai, kad veikla atitinka aplinkos apsaugos, visuomenės sveikatos, nekilnojamojo kultūros paveldo apsaugos, gaisrinės saugos ir civilinės saugos teisės aktų reikalavimus ir nedarys reikšmingo neigiamo poveikio aplinkai, ši planuojama ūkinė veikla gali būti vykdoma. Jeigu Agentūra priima sprendimą dėl planuojamos ūkinės veiklos poveikio aplinkai, kad planuojama ūkinė veikla neatitinka aplinkos apsaugos, visuomenės sveikatos, nekilnojamojo kultūros paveldo apsaugos, gaisrinės saugos ir civilinės saugos teisės aktų reikalavimų ir darys reikšmingą neigiamą poveikį aplinkai, įstatymuose įtvirtinti leidimai negali būti išduodami ir tokia veikla negali būti vykdoma.

Skelbimų kopijos:

Eil. Nr.	Informavimo priemonė	Paskelbimo data	Skelbimo kopija
1.	Klaipėdos rajono savivaldybės skelbimų lentoje ir internetiniame puslapyje	2026-03-03	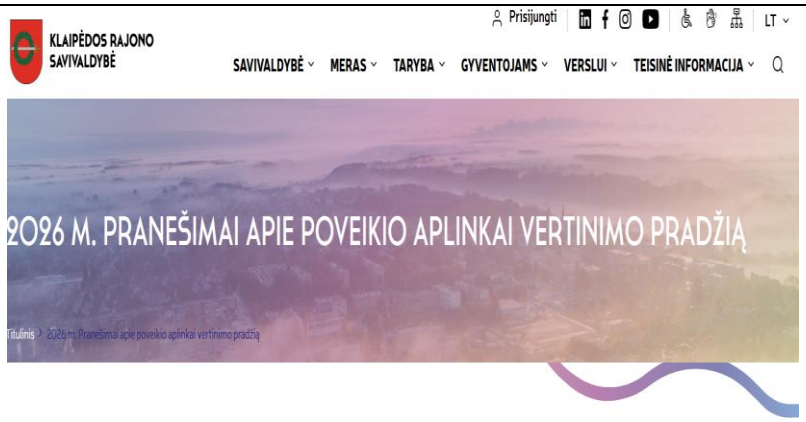 https://klaipedos-r.lt/2026-m-pranesimai-apie-poveikio-aplinkai-vertinimo-pradzia/
2.	Agluonėnų seniūnijos skelbimų lentoje	2026-03-03	

Visuomenės informavimas

Eil. Nr.	Informavimo priemonė	Paskelbimo data	Skelbimo kopija
			Klaipėdos rajono savivaldybės administracijos Aglomeracijos komisija Gauta Data 2026-03-03 **PRANEŠIMAS APIE** **KLAIPĖDOS R. SAV. GELŽINIŲ II SMĖLIO IR ŽVYRO TELKINIO IŠTEKLIŲ DALIES NAUDOJIMO** **POVEIKIO APLINKAI VERTINIMO PRADŽIĄ** **Planuojamos ūkinės veiklos (PŪV) organizatorius** - UAB „Madaris“, Sendvario g. 42, Sendvario sen., Klausmylių vs., Klaipėdos r. sav., tel. Nr. +370 616 45 415, el. p. darijus@madaris.lt. **Poveikio aplinkai vertinimo (PAV) dokumentų rengėjas** - UAB „Infraplanas“, Inovacijų g. 3, Biruliškių k., Kauno r. sav., www.infraplanas.lt, tel. Nr. +370 629 31 014, el. p. info@infraplanas.lt. **PŪV pavadinimas** - Klaipėdos r. sav. Gelžinių II smėlio ir žvyro telkinio išteklių dalies naudojimas. **PŪV vieta** - Klaipėdos apskritis, Klaipėdos rajono savivaldybė, Agluonėnų seniūnija, Grobštų kaimas, teritorija sudaryta iš dviejų sklypų, kurių Kad. Nr. 5503/0001:509, Kad. Nr. 5503/0001:513. **PŪV pobūdis** – Gelžinių II smėlio ir žvyro telkinio dalies plotas – 7,06 ha. Šiame plote yra aprobuota 174 tūkst. m^3 (103 tūkst. m^3 smėlio ir 71 tūkst. m^3 žvyro) išteklių. Kasybos darbų plote, planuojama išgauti apie 140,0 tūkst. m^3 smėlio ir žvyro išteklių. Telkinio dalį išeksploatuoti planuojama per 5 metus. Projekto įgyvendinimo metu iškasta žaliava bus išvežama iš teritorijos. Kasybos sklype numatomas žaliavos perdirbimas (sijojimas ar kt.). **PAV atlikimo teisinis pagrindas** - Aplinkos apsaugos agentūra 2026-01-20 pateikė atrankos išvadą Nr. (30-2)-A4E-566, kad UAB „Madaris“ planuojamai ūkinei veiklai – Klaipėdos rajono Gelžinių II smėlio ir žvyro telkinio išteklių dalies naudojimui – poveikio aplinkai vertinimas privalomas. **Numatomos nagrinėti alternatyvos –** Nagrinėjama PŪV vykdymo alternatyva, t. y. projektinė situacija, kuri bus lyginama su „0“ alternatyva, t. y. esama situacija. Esant poreikiui gali būti nagrinėjamos mažinančių priemonių alternatyvos. **PŪV vietos (alternatyvių vietų) ypatumai:** Apytikslės PŪV vietos centro koordinatės – X: 335770, Y: 6168155. Artimiausi gyvenamieji pastatai, adresu Mėlynių g. 14 ir Mėlynių g. 20, esantys Kojelių k., Agluonėnų sen., nuo PŪV teritorijos ribos nutolę atitinkamai apie 427 m ir 437 m rytų kryptimi. Artimiausia tankiau apgyvendinta teritorija – Grobštų kaimas, nuo PŪV teritorijos ribos nutolęs apie 830 m atstumu vakarų kryptimi. PŪV vietai artimiausios registruotos kultūros paveldo vertybės yra *Gelžinių kaimo senosios kapinės* (24371), nuo PŪV teritorijos ribos nutolusios apie 540 m rytų kryptimi ir *Kojelių kaimo evangelikų liuteronų pirmosios senosios kapinės* (24351), nuo PŪV teritorijos ribos nutolusios apie 550 m pietryčių kryptimi. Artimiausia europinės svarbos saugoma teritorija – buveinių apsaugai svarbi teritorija *Veiviržo ir Šalpės upės bei jų sleniai* (LTKLA0010), nuo PŪV teritorijos ribos nutolusi apie 4,0 km rytų kryptimi. Artimiausia nacionalinės svarbos saugoma teritorija – *Veiviržo ichtiologinis draustinis*, nuo PŪV teritorijos ribos nutolęs taip pat apie 4,0 km rytų kryptimi. Atstumas iki artimiausios kaimyninės valstybės, Rusijos Federacijos – apie 36 km pietų kryptimi. **PAV subjektai, kurie dalyvauja poveikio aplinkai vertinimo procese, pagal kompetenciją teikia išvadas ir įstatymų nustatyta tvarka – visuomenei informaciją apie galimą planuojamos ūkinės veiklos poveikį aplinkai:** • Nacionalinio visuomenės sveikatos centro Klaipėdos departamentas (Liepų g. 17, Klaipėda, tel.+370 46 41 03 50, el. p. klaipeda@nvsc.lt). • Klaipėdos rajono savivaldybės administracija (Klaipėdos g. 2, Gargždai, tel. Nr. +370 46 21 11 16, el. p. savivaldybe@klaipedos-r.lt). • Priešgaisrinės apsaugos ir gelbėjimo departamento prie Vidaus reikalų ministerijos Klaipėdos priešgaisrinė gelbėjimo valdyba (Trilapio g. 12, Klaipėda, tel. +370 707 54 473, el. p. klaipeda.pgv@vpgt.lt).
3.	Dokumento rengėjo UAB „Infraplanas“ internetiniame puslapyje	2026-03-02	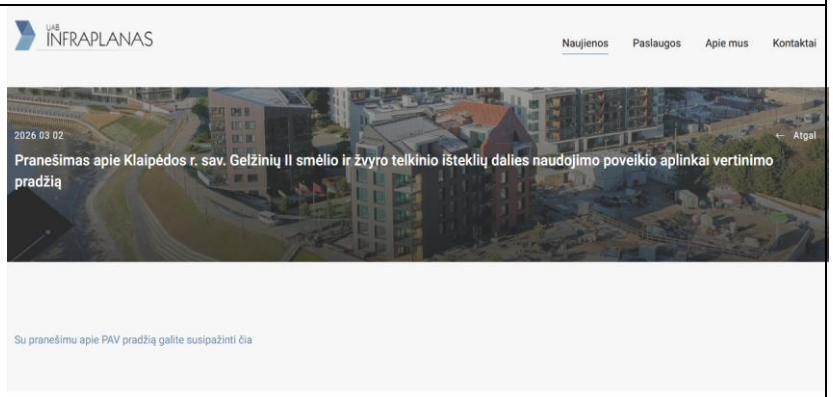 https://www.infraplanas.lt/naujienos/pranesimas-apie-klaipedos-r-sav-gelziniu-ii-smelio-ir-zvyro-telkinio-istekliu-dalies-naudojimo-poveikio-aplinkai-vertinimo-pradzia/

Visuomenės informavimas

Eil. Nr.	Informavimo priemonė	Paskelbimo data	Skelbimo kopija
4.	AAA internetiniame puslapyje www.gamta.lt nuorodoje „Pranešimai apie poveikio aplinkai vertinimo pradžią	2026-02-27	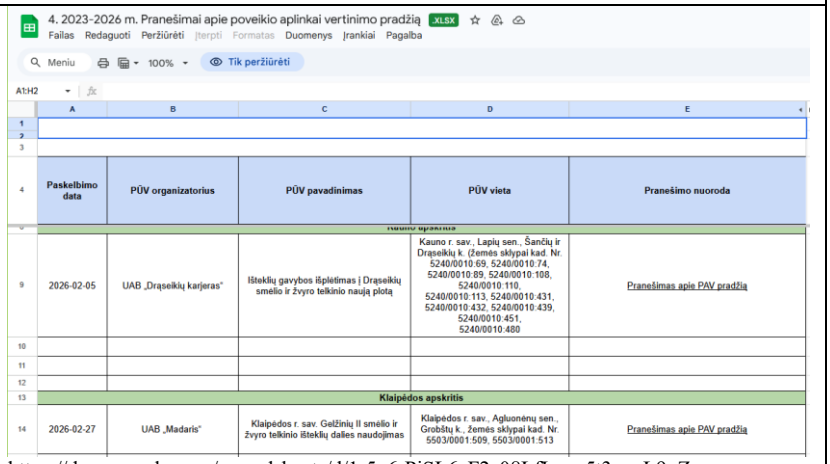 https://docs.google.com/spreadsheets/d/1r5q6rPjSL6eF2c08LfIaym5t3wwL9nZ-/edit?gid=1337314935#gid=1337314935

4. 2023-2026 m. Pranešimai apie poveikio aplinkai vertinimo pradžią XLSX

Failas Redaguoti Peržiūrėti Įterpti Formatas Duomenys Įrankiai Pagalba

Meniu 100% Tik peržiūrėti

A1:H2

	A	B	C	D	E
1					
2					
3					
4	**Paskelbimo data**	**PŪV organizatorius**	**PŪV pavadinimas**	**PŪV vieta**	**Pranešimo nuoroda**
9	2026-02-05	UAB „Drąseikių karjeras"	Išteklių gavybos išplėtimas į Drąseikių smėlio ir žvyro telkinio naują plotą	Kauno r. sav., Lapių sen., Šančių ir Drąseikių k. (žemės sklypai kad. Nr. 5240/0010:69, 5240/0010:74, 5240/0010:89, 5240/0010:108, 5240/0010:110, 5240/0010:113, 5240/0010:431, 5240/0010:432, 5240/0010:439, 5240/0010:451, 5240/0010:480	Pranešimas apie PAV pradžią
10					
11					
12					
13	**Klaipėdos apskritis**				
14	2026-02-27	UAB „Madaris"	Klaipėdos r. sav. Gelžinių II smėlio ir žvyro telkinio išteklių dalies naudojimas	Klaipėdos r. sav., Agluonėnų sen., Grobštų k., Žemės sklypai kad. Nr. 5503/0001:509, 5503/0001:513	Pranešimas apie PAV pradžią

4 PRIEDAS. Įmonės licenzija, kvalifikaciniai

VALSTYBINĖ AKREDITAVIMO SVEIKATOS PRIEŽIŪROS VEIKLAI TARNYBA
PRIE SVEIKATOS APSAUGOS MINISTERIJOS

VISUOMENĖS SVEIKATOS PRIEŽIŪROS VEIKLOS
LICENCIJA

2010-12-06 Nr. **VSL-260**
Vilnius

Valstybinė akreditavimo sveikatos priežiūros veiklai tarnyba prie Sveikatos apsaugos ministerijos suteikia teisę

UAB „Infraplanas“, kodas 160421745

K. Donelaičio g. 55-2, Kauno m., Kauno m. sav.

verstis šios rūšies licencijuojama visuomenės sveikatos priežiūros veikla:

poveikio visuomenės sveikatai vertinimu

Direktorius A.V. Juozas Galdikas

V 00102

VALSTYBINĖ AKREDITAVIMO SVEIKATOS PRIEŽIŪROS VEIKLAI TARNYBA
PRIE SVEIKATOS APSAUGOS MINISTERIJOS

VISUOMENĖS SVEIKATOS PRIEŽIŪROS VEIKLOS
LICENCIJA

2015 m. birželio 2 d. Nr. **VVL-0514**

Vilnius

Valstybinė akreditavimo sveikatos priežiūros veiklai tarnyba prie Sveikatos apsaugos ministerijos suteikia teisę **Ramintai Survilei,** (LTU), gyvenančiai verstis šios rūšies licencijuojama visuomenės sveikatos priežiūros veikla – **poveikio visuomenės sveikatai vertinimu.**

Direktorė Nora Ribokienė

V 00432

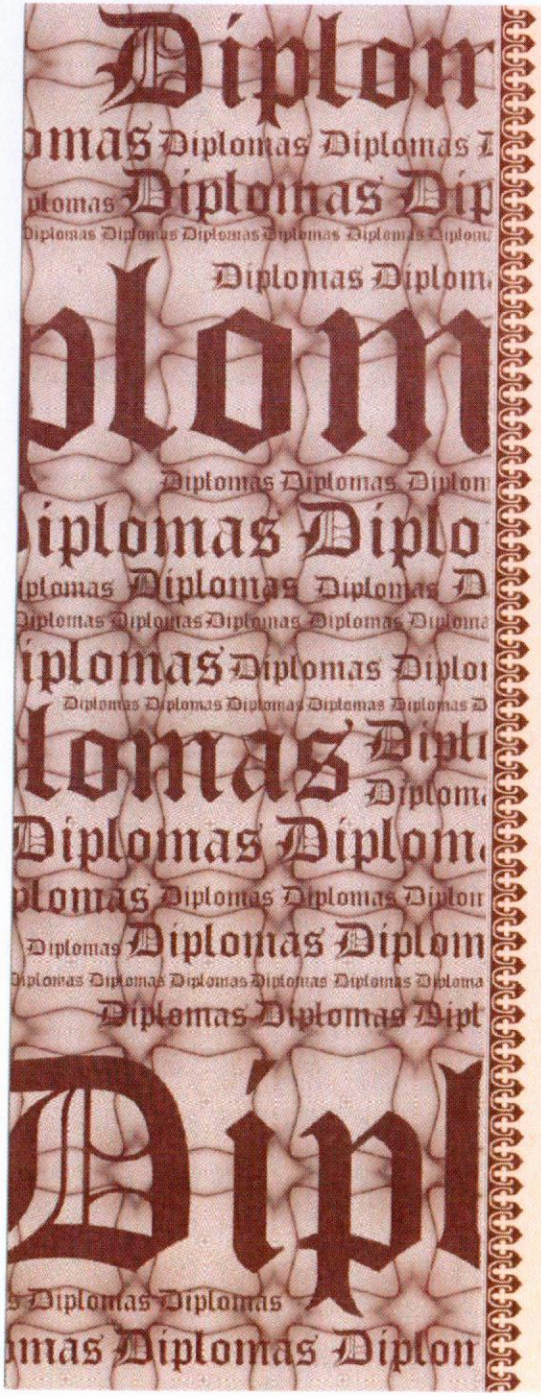

Vytauto Didžiojo universitetas

Magistro diplomas

VD Nr. 003653

LINA ANISIMOVAITĖ

(asmens kodas [redacted])

2012 metais baigė
aplinkosaugos organizavimo studijų programą
(valstybinis kodas 621F70002)

ir įgijo

APLINKOTYROS

magistro laipsnį

Rektorius prof. Zigmas Lydeka

Registracijos Nr. GM-0214

Išdavimo data 2012 m. birželio 19 d.

VYTAUTO DIDŽIOJO UNIVERSITETAS * UNIVERSITAS VYTAUTI MAGNI *

Diplomo kodas 7116
Universiteto kodas 111950396

Spausdinimo data

2006 UAB „UKMERGĖS SPAUSTUVĖ" 00659

KAUNO TECHNOLOGIJOS UNIVERSITETAS

MAGISTRO DIPLOMAS

M Nr. 0023266

ŽYGIMANTAS JUOZAS KUBILIUS

2015 metais Kauno technologijos universiteto Cheminės technologijos fakultete
baigė bendrosios inžinerijos studijų krypties aplinkos inžinerijos šakos
aplinkosaugos inžinerijos studijų programą (kodas 621H17001) ir įgijo
APLINKOS INŽINERIJOS MAGISTRO
kvalifikacinį laipsnį

REKTORIUS Petras Baršauskas

FAKULTETO DEKANAS Eugenijus Valatka

Diplomo kodas: 7115
Kauno technologijos universiteto kodas: 111950581

Registracijos Nr. CT-00212
Išdavimo data: 2015 m. birželio 19 d.

2015 UAB „LODVILA" 01180-A1

VILNIAUS UNIVERSITETAS

MAGISTRO DIPLOMAS

MA Nr. 1742670

Nedas Laurinavičius

asmens kodas / personal identity number/code [redacted]

2020 metais baigė magistrantūros studijų programą **Geografija ir kraštotvarka** (valstybinis kodas 6211JX028) ir jam suteiktas **socialinių mokslų magistro laipsnis**. Studijų kryptis: visuomeninė geografija.

in 2020 completed the master's degree study programme in **Geography and Land Management** (state code 6211JX028) and has been awarded a **Master's Degree in Social Sciences**. Study field: Human Geography.

Rektorius prof. Rimvydas Petrauskas

Išdavimo data 2020-06-29
Registracijos Nr. 1506

Diplomo kodas 7114
Vilniaus universiteto kodas 2119 50810

5 PRIEDAS. Kiti svarbūs dokumentai

5.1 Priedėlis. NT registro duomenys, sklypo planas

VALSTYBĖS ĮMONĖ REGISTRŲ CENTRAS
Studentų g. 39, 08106 Vilnius, www.registrucentras.lt,
el. pristatymo dėžutės adresas 124110246.
Duomenys kaupiami ir saugomi Juridinių asmenų registre, kodas 124110246.

NEKILNOJAMOJO TURTO REGISTRO DUOMENŲ BAZĖS IŠRAŠAS

2026-09-23 10:10:04

1. Nekilnojamojo turto registre įregistruotas turtas:

Registro Nr.: **44/462296**
Registro tipas: **Žemės sklypas**
Sudarymo data: **2005-09-19**
Klaipėdos r. sav., Agluonėnų sen., Grobštų k.

2. Nekilnojamieji daiktai:

2.1. **Žemės sklypas**
Klaipėdos r. sav., Agluonėnų sen., Grobštų k.
Unikalus daikto numeris: **4400-0681-5256**
Žemės sklypo kadastro numeris ir kadastro vietovės pavadinimas: **5503/0001:509 Agluonėnų k.v.**
Daikto pagrindinė naudojimo paskirtis: **Žemės ūkio**
Žemės sklypo naudojimo būdas: **Kiti žemės ūkio paskirties žemės sklypai**
Žemės sklypo plotas: **3.5089 ha**
Žemės ūkio naudmenų plotas viso: **3.5089 ha**
iš jo: ariamos žemės plotas: **3.5089 ha**
Nusausintos žemės plotas: **3.5089 ha**
Žemės ūkio naudmenų našumo balas: **29.8**
Matavimų tipas: **Žemės sklypas suformuotas atliekant kadastrinius matavimus**
Vidutinė rinkos vertė: **16600 Eur**
Vidutinės rinkos vertės nustatymo data: **2026-03-04**
Vidutinės rinkos vertės nustatymo būdas: **Masinis vertinimas**
Kadastro duomenų nustatymo data: **2025-08-08**

3. Daikto priklausiniai iš kito registro: įrašų nėra

4. Nuosavybė:

4.1. **Nuosavybės teisė**
Savininkas:
Daiktas:
Įregistravimo pagrindas:
Įrašas galioja:

5. Valstybės ir savivaldybių žemės patikėjimo teisė: įrašų nėra

6. Kitos daiktinės teisės:

6.1. **Hipoteka**
Daiktas: **žemės sklypas Nr. 4400-0681-5256, aprašytas p. 2.1.**
Įregistravimo pagrindas: **2026-03-09 Sutartinė hipoteka Nr. 769**
2026-03-09 IDK Nr. 30000160671571
Įrašas galioja: **Nuo 2026-03-09**

7. Juridiniai faktai: įrašų nėra

8. Žymos:

8.1. **Teritorija, kurioje taikomos SŽNS, neįregistruota Nekilnojamojo turto registre: melioruotos žemės ir melioracijos statinių apsaugos zonos (VI skyrius, antrasis skirsnis)**
Daiktas: **žemės sklypas Nr. 4400-0681-5256, aprašytas p. 2.1.**
Įregistravimo pagrindas: **2019-06-06 Lietuvos Respublikos specialiųjų žemės naudojimo sąlygų įstatymas Nr. XIII-2166**
2019-12-19 Lietuvos Respublikos žemės ūkio ministro įsakymas Nr. 3D-711
Plotas: **3.47 ha**
Įrašas galioja: **Nuo 2023-01-01**

9. Teritorijos, kuriose taikomos SŽNS, įrašytos į NTK kadastro duomenų byloje įrašytų duomenų pagrindu: įrašų nėra

10. Daikto registravimas ir kadastro žymos:

10.1. **Kadastrinius matavimus atliko (kadastro žvma)**
Daiktas:
Įregistravimo pagrindas:
Įrašas galioja: **Nuo 2025-11-13**

10.2. **Kadastro duomenų tikslinimas (daikto registravimas)**

Daiktas: **žemės sklypas Nr. 4400-0681-5256, aprašytas p. 2.1.**
Įregistravimo pagrindas: **2025-08-08 Nekilnojamojo daikto kadastro duomenų byla**
Įrašas galioja: **Nuo 2025-11-13**

11. Duomenys apie įregistruotas teritorijas, kuriose taikomos specialiosios žemės naudojimo sąlygos: įrašų nėra

12. Registro pastabos ir nuorodos: įrašų nėra

13. Kita informacija: įrašų nėra

14. Informacija apie duomenų sandoriui tikslinimą: įrašų nėra

Dokumentą atspausdino

VALSTYBĖS ĮMONĖ REGISTRŲ CENTRAS
Studentų g. 39, 08106 Vilnius, www.registrucentras.lt,
el. pristatymo dėžutės adresas 124110246.
Duomenys kaupiami ir saugomi Juridinių asmenų registre, kodas 124110246.

NEKILNOJAMOJO TURTO REGISTRO DUOMENŲ BAZĖS IŠRAŠAS

2026-09-23 10:09:26

1. Nekilnojamojo turto registre įregistruotas turtas:

Registro Nr.: **44/565918**
Registro tipas: **Žemės sklypas**
Sudarymo data: **2006-04-06**
Klaipėdos r. sav., Agluonėnų sen., Grobštų k.

2. Nekilnojamieji daiktai:

2.1. **Žemės sklypas**
Klaipėdos r. sav., Agluonėnų sen., Grobštų k.
Unikalus daikto numeris: **4400-0832-2329**
Žemės sklypo kadastro numeris ir kadastro vietovės pavadinimas: **5503/0001:513 Agluonėnų k.v.**
Daikto pagrindinė naudojimo paskirtis: **Žemės ūkio**
Žemės sklypo naudojimo būdas: **Kiti žemės ūkio paskirties žemės sklypai**
Žemės sklypo plotas: **3.5545 ha**
Žemės ūkio naudmenų plotas viso: **3.5545 ha**
iš jo: ariamos žemės plotas: **3.5545 ha**
Nusausintos žemės plotas: **3.5545 ha**
Žemės ūkio naudmenų našumo balas: **28.6**
Matavimų tipas: **Žemės sklypas suformuotas atliekant kadastrinius matavimus**
Vidutinė rinkos vertė: **16100 Eur**
Vidutinės rinkos vertės nustatymo data: **2026-03-04**
Vidutinės rinkos vertės nustatymo būdas: **Masinis vertinimas**
Kadastro duomenų nustatymo data: **2025-08-08**

3. Daikto priklausiniai iš kito registro: įrašų nėra

4. Nuosavybė:

4.1. **Nuosavybės teisė**
Savininkas:
Daiktas:
Įregistravimo pagrindas:
Įrašas galioja:

5. Valstybės ir savivaldybių žemės patikėjimo teisė: įrašų nėra

6. Kitos daiktinės teisės:

6.1. **Hipoteka**
Daiktas: **žemės sklypas Nr. 4400-0832-2329, aprašytas p. 2.1.**
Įregistravimo pagrindas: **2026-03-09 Sutartinė hipoteka Nr. 769**
2026-03-09 IDK Nr. 30000160671571
Įrašas galioja: **Nuo 2026-03-09**

7. Juridiniai faktai: įrašų nėra

8. Žymos:

8.1. **Teritorija, kurioje taikomos SŽNS, neįregistruota Nekilnojamojo turto registre: melioruotos žemės ir melioracijos statinių apsaugos zonos (VI skyrius, antrasis skirsnis)**
Daiktas: **žemės sklypas Nr. 4400-0832-2329, aprašytas p. 2.1.**
Įregistravimo pagrindas: **2019-06-06 Lietuvos Respublikos specialiųjų žemės naudojimo sąlygų įstatymas Nr. XIII-2166**
2019-12-19 Lietuvos Respublikos žemės ūkio ministro įsakymas Nr. 3D-711
Plotas: **3.47 ha**
Įrašas galioja: **Nuo 2023-01-01**

9. Teritorijos, kuriose taikomos SŽNS, įrašytos į NTK kadastro duomenų byloje įrašytų duomenų pagrindu: įrašų nėra

10. Daikto registravimas ir kadastro žymos:

10.1. **Kadastrinius matavimus atliko (kadastro žyma)**
Daiktas:
Įregistravimo pagrindas:
Įrašas galioja: **Nuo 2025-11-13**

10.2. **Kadastro duomenų tikslinimas (daikto registravimas)**

Daiktas: **žemės sklypas Nr. 4400-0832-2329, aprašytas p. 2.1.**
Įregistravimo pagrindas: **2025-08-08 Nekilnojamojo daikto kadastro duomenų byla**
Įrašas galioja: **Nuo 2025-11-13**

11. Duomenys apie įregistruotas teritorijas, kuriose taikomos specialiosios žemės naudojimo sąlygos:

11.1.
Teritorijos pavadinimas: **Elektros tinklų apsaugos zonos (III skyrius, ketvirtasis skirsnis)**
Teritorijos unikalus numeris: **100642655**
Įregistravimo pagrindas: **Lietuvos Respublikos energetikos ministerija; 2024-03-06 Įsakymas dėl energetikos ministro 2021 m. spalio 25 d. įsakymo Nr. 1-276 'Dėl Gargždų elektros tinklų teritorijų plano patvirtinimo pakeitimo' Nr. 1-50**
Įregistravimo data: **2024-03-18**
Duomenų pakeitimo pagrindas: **AB "Energijos skirstymo operatorius"; 2024-07-25 Elektros kabelių linijos perkėlimo, Senoji g. 11, Gelžinių k., Dovilų sen., Klaipėdos r. sav., techninis projektas Nr. E2N3436819**
Duomenų pakeitimo data: **2024-10-16**
Žemės sklypo plotas, patenkantis į Teritoriją: **3373 kv. m, nuo 2026-02-18**

11.2.
Teritorijos pavadinimas: **Elektros tinklų apsaugos zonos (III skyrius, ketvirtasis skirsnis)**
Teritorijos unikalus numeris: **100387082**
Įregistravimo pagrindas: **AB "Energijos skirstymo operatorius"; 2021-01-01 10 KV OL L-500 IŠ PRIEKULĖS TP REKONSTRAVIMAS, KLAIPĖDOS REG., KLAIPĖDOS R.(INV. PROJ. NR. E1E3100033) Nr. R-2021-001-TP**
Įregistravimo data: **2023-02-10**
Žemės sklypo plotas, patenkantis į Teritoriją: **5 kv. m, nuo 2026-02-18**

12. Registro pastabos ir nuorodos: įrašų nėra

13. Kita informacija: įrašų nėra

14. Informacija apie duomenų sandoriui tikslinimą: įrašų nėra

Dokumentą atspausdino

VALSTYBĖS ĮMONĖ REGISTRŲ CENTRAS
Studentų g. 39, 08106 Vilnius tel. +370 5 268 8262, el. p. info@registrucentras.lt
Duomenys kaupiami ir saugomi Juridinių asmenų registre, kodas 124110246

KADASTRO ŽEMĖLAPIO IŠTRAUKA

Mastelis 1:5000

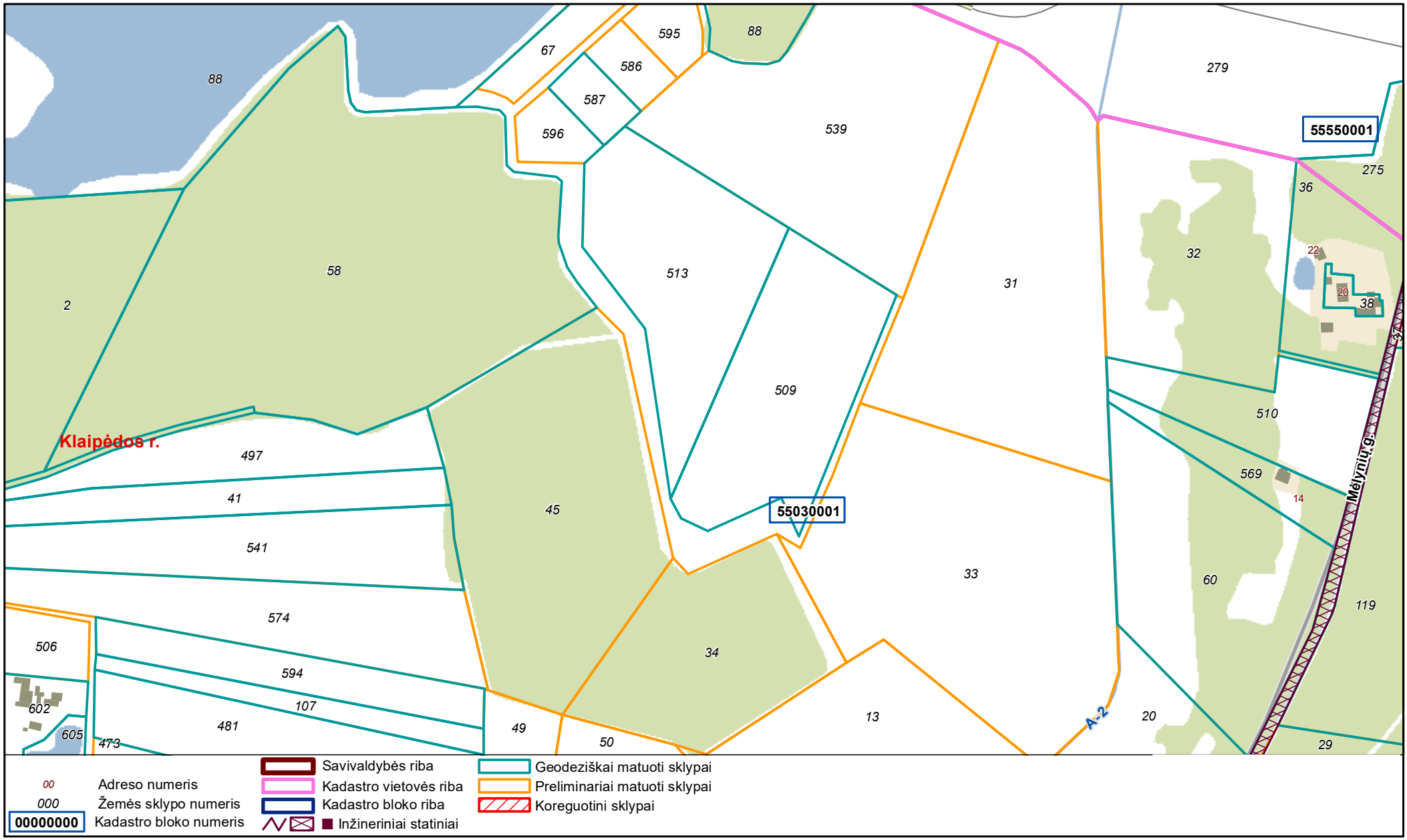

5.2 Priedėlis. SRIS išrašas

Valstybinė saugomų teritorijų tarnyba
prie Aplinkos Ministerijos
Antakalnio g.25, Vilnius, LT-10312

El. paštas: vstt@vstt.lt
Tel.: +370 5 272 3284

IŠRAŠAS

Iš Saugomų rūšių informacinės sistemos
Nr. 2714
2025-02-13 11:30

Prašymo numeris	2714
Prašymo data	2025-02-13
Išrašo gavimo tikslas	Jonavos r. Makštavos II smėlio ir žvyro telkinio išteklių dalies naudojimo poveikio aplinkai vertinimo ataskaita
Prašyta teritorija	Laisvai pažymėta teritorija
Išraše pateikiama situacija iki	2025-02-13
Išrašą suformavo	Saugomų rūšių informacinė sistema

DĖMESIO!

Išraše esančius duomenis, kuriuose yra tikslios saugomų gyvūnų, augalų ir grybų rūšių radaviečių ar augaviečių koordinatės, galima naudoti tik nurodytais tikslais, neatskleisti jų kitiems asmenims, jei tai galėtų sukelti grėsmę saugomų rūšių išlikimui.

Naudotojų patogumui SRIS duomenys yra suskirstyti į dvi kategorijas: „Radavietė“ ir „Radavietė (pavieniai stebėjimai)“.

„Radavietėmis“ vadinamos vietos, kuriose aptiktos sėslios saugomos rūšys (pvz., augalai, grybai), kiaušinio ar lervos stadijoje esantys gyvūnai ir jų jaunikliai lizduose ar olose, taip pat suaugę gyvūnai veisimosi vietoje arba jų veiklos požymiai - lizdai, uoksai, olos ir pan.

Į **„Radavietė (pavieniai stebėjimai)“** išskiriami tie duomenys, kurie yra apie judrias saugomas gyvūnų rūšis ir jų veiklos požymius, nebūtinai indikuojančius prieraišumą tam tikram taškui ar plotui.

Teisinis visų SRIS esančių saugomų rūšių duomenų statusas yra vienodas, nepriklausomai nuo to, kuriai duomenų kategorijai - „Radavietė“ ar „Radavietė (pavieniai stebėjimai)“ - jie yra priskirti.

Išrašo santrauka

Prašyta teritorija: Laisvai pažymėta teritorija
Prašytos rūšys: Lizdiškasis dumblabragis, Šiurpinis žvakidumblis, Baltijinis maurabragis, Pilkšvasis maurabragis, Kurklinis menturdumblis, Žaliasis sėmainis, Žvilgančioji riestūnė, Velėninė versmenė, Keturspyglė šoniplauka, Brijinė kapšutė, Ilgakotė mezija, Smailioji kuplė, Tankusis kiminas, Siauralapis šiurpis, Smulkioji tujinėlė, Lieknoji teilorija, Vingialapė pažulnė, Ilgakaklė driušė, Funko brija, Ilgalapė sukutė, Patisinė nertvė, Žvilgusis kiminas, Vulfo kiminas, Plačialapis kiminas, Minkštasis kiminas, Vaiskioji uolenė, Smailiašakis tensmenis, Plunksninė švitrelė, Tikroji didšepšė, Karoklinė skliautenė, Arnoldo skeltadantė, Mažoji nertvė, Tribriaunė mezija, Šikšninė kerėža, Juodadantė kulkšnė, Žalioji dvyndantė, Raukšlėtoji dvyndantė, Pataisinė dygva, Vingiastiebė dygva, Ričardsono dygė, Šleicherio brija, Kirptalapė tritomarija, Šiaurinė merkija, Tįsioji frulanija, Ežerinė slepišerė, Menturinė skylenė, Barzdotoji barzdenė, Lieknoji statplaukė, Pūkuotoji apuokė, Tridantė bazanija, Plačialapė plikūnė, Durpyninė žvynutė, Pelkinė džiugma, Didysis asiūklis, Patvankinis pataisiukas, Daugiaskiltis varpenis, Virgininis varpenis, Mažasis varpenis, Šakotasis varpenis, Miškinis spyglainis, Šerinė kalnarūtė, Vėjalandė šilagėlė, Plačialapis begalis, Gauruotoji žilstė, Laiboji vyrskydė, Liūninė našlaitė, Lietuvinė naktižiedė, Balandinė žvaigždūnė, Lininė žarotūnė, Žirnialapis vikis, Pavasarinis vikis, Pievinis šalavijas, Pajūrinis sotvaras, Tarpinis rūtenis, Paprastasis rėžiukas, Gorskio pūtelis, Siauralapė plautė, Žirnialapis pelėžirnis, Smailialapė plūdė, Geltonžiedis pelėžirnis, Daugiametis patvenis, Stačioji notra, Totorinė maludė, Mažažiedė lūgnė, Plačialapis lipikas, Šiurkščioji vanagutė, Vaistinis kietagrūdis, Svogūninė kartenė, Mėlynialapis karklas, Plaukuotoji jonažolė, Žalsvažiedė blandis, Kalninė jonažolė, Borbašo gvazdikas, Plaukuotasis gurgždis, Blyškioji džioveklė, Penkialapis dobilas, Ilgagalvis dobilas, Kvapioji dirvuolė, Prūsinis begalis, Stačioji vaisgina, Įvairialapė usnis, Pelkinė uolaskėlė, Paprastoji tuklė, Siauralapė smiltė, Dygioji slyva, Tuščiaviduris rūtenis, Dirvinė raugė, Raktažolė pelenėlė, Mėlynasis palemonas, Žalsvoji naktižiedė, Plikažiedis linlapis, Smiltyninis laibenis, Boloninis katilėlis, Laplandinis karklas, Didžiažiedė juodgalvė, Pievinė gencijonėlė, Melsvasis gencijonas, Smiltyninė druskė, Liekninis beržas, Stačioji dirvuolė, Juodgalvė bajorė, Pievinis auksveitis, Kalninė arnika, Miškinė žiomenė, Pajūrinė zunda, Pajūrinė širdažolė, Pelkinis ratenas, Vaistinė raitinytė, Lankstusis plukenis, Gelsvasis palėnas, Pražangiažiedė plunksnalapė, Retažiedė miglė, Vandeninė plaumuonė, Pajūrinė pienažolė, Griovinė našlaitė, Melisalapė medumėlė, Ežerinė lobelija, Trižiedis lipikas, Gulsčiasis karklas, Trumpalapis skiautalūpis, Puošnusis gvazdikas, Juosvavarpis pašiaušėlis, Gauruotasis gvazdikas, Siauralapė gegūnė, Miškinė glindė, Karališkoji glindė, Pelkinė gencijonėlė, Siauralapis gencijonas, Gebenė lipikė, Tyrulinė erika, Smėlyninis eraičinas, Trilapė bligna, Pievinė vištapienė, Beržas keružis, Raudonžiedis berutis, Galvinis vikšris, Salpinis pelėdgalvis, Druskinis astruolis, Protarpinė viksva, Pūslėtoji aldrūnė, Pelkinė raistenė, Pievinė viksva, Liūninė viksva, Ankstyvoji smilgenė, Pievinė avižaitė, Smiltyninis gvazdikas, Lygioji seligerija, Eraičininė nendrūnė, Gelsvoji gegūnė, Miškinis eraičinas, Porinis česnakas, Kampuotasis česnakas, Sibirinis vilkdalgis, Gauruotoji viksva, Skiauterėtasis kiminas, Lieknasis švylys, Tamsialapis skiautalūpis, Šakotoji ratainytė, Dvilapis purvuolis, Pievinis plauretis, Žalioji gegūnė, Pajūrinė naryžolė, Lietuvinė monažolė, Melsvasis mėlitas, Pelkinė laksva, Plačialapė klumpaitė, Paprastasis kardelis, Nariuotoji ilgalūpė, Dantytoji skomenė, Vyriškoji gegužraibė, Šalmuotoji gegužraibė, Mažasis anakamptis, Dėmėtoji gegūnė, Vienalapis gedutis, Širdinė dviguonė, Miškinė dirsuolė, Dirvinis česnakas, Pelkinis vikšris, Druskinis vikšris, Rusvasis vikšrenis, Raistinė viksva, Pelkinė vilktabokė, Taurinė pudmė, Mažasis plukenis, Siūlinė plūdė, Miškinė plikaplaiskė, Kvapusis plauretis, Musinis ofris, Europinis miežvienis, Vienagumbis medauninkas, Smulkiažiedė svila, Raiboji gegūnė, Plačialapė gegūnė, Raudonasis garbenis, Kardalapis garbenis, Stačioji dirsuolė, Belapė antbarzdė, Palaipinė viksva, Pelkinis kardelis, Širdžialapė kaldezija, Baltijinė linažolė, Keturskiautis žvaigždinas, Didysis žvaigždinas, Kiunerio žvynabudė, Kvapioji ūmėdė, Pilkoji voveraitė, Baltoji skydabudė, Kvapusis skiautenis, Melsvakotė stirnabudė, Pilkšvarudė stirnabudė, Skaisčioji raudonpintė, Gelsvasis piengrybis, Juodkotis mažūnis, Atskiroji lentarija, Kvapnioji kempė, Piengrybis jautakis, Juosvoji guotė, Mėsingasis dyglutis, Suaugtinė dirvapintė, Aitrusis baltikas, Gumbuotasis baltnuosėdis, Balsvoji žvynabudė, Lelijinė žvynabudė, Rausvarudė žvynabudėlė, Juodažvynė žvynabudė, Nuosėdinė žvynabudė, Kelminis žalialakštis, Dvisluoksnis vingiaporis, Auksaviršė ūmėdė, Korališkasis trapiadyglis, Vientisasis skylutis, Ąžuolinis skylenis, Plunksninis raukšliagrybis, Kurapkinis storplutis, Kislusis piengrybis, Didysis pievagrybis, Salierinis baltikas, Putlioji odapintė, Trispalvė meškabudė, Krokinis minkštenis, Raukšlius kopūstgalvis, Ąžuolinė kepena, Ūmėdinė guotė, Purpurinė guotė, Melsvoji gijabudė, Tikrinis blizgutis, Melsvoji balteklė, Dėmėtasis baravykas, Raudonkepuris aksombaravykis, Plonakotis dyglutėlis, Dulkančioji žvaigždėsporė, Trogo virvuotė, Medūzgalvė trapiabudė, Auksaspalvis šakočius, Kamštinis skylenis, Šakotoji skylėtbudė, Piestinis pirštūnis, Rausvoji pintainė, Aitriakvapis piengrybis, Bronzinis baravykas, Fechtnerio baravykas, Bačo baltikas, Obelinis minkštadyglis, Parazitinis aksombaravykis, Požeminė hidnotrija, Kislusis elniagrybis, Krateriškasis taurūnis, Puslaisvis briedžiukas, Pirštuotasis aukšliavarpis, Bohemiškasis aukšliavarpis, Geltonasis kiškiaausis, Ryškioji gražiataurė, Apskritasporis bobausis, Kimininis žemlielys, Šiurkštusis grybliežuvis, Baltasis godūnas, Vasarinis skydvėžis, Smiltyninis ausūnis, Paprastasis taukius, Alksninė hipotrachina, Žalsvoji kežytė, Plačioji platužė, Baltakraštė artonija, Juodžalis rizokarpas, Skylėtoji menegacija, Suodinoji saitakerpė, Gūbriuotoji pūsliakerpė, Daugialakštė saitakerpė, Mužo auksakežis, Ąžuolinė baktrospora, Tamsioji brylytė, Šviesiagalvė brylytė, Dantytoji telotrema, Miltuotoji brylytė, Kraujaspalvis mikoblastas, Kerpiškasis gleivytis, Žaliagalvė taurenė, Parazitinė šiurė, Šilinė puvėseklė, Plonašakė ramalina, Gulsčioji meškapėdė, Smulkialakštis juodkežis, Latakinis gleivytis, Kislioji briedragė, Glebioji gleiviakerpė, Melsvoji žiovenė, Skėtrioji briedragė, Kupstinė šiurė, Baltagyslė meškapėdė, Putlioji šiurė, Riestalakštė nefroma, Šeriuotoji žiovenė, Ąžuolinė taurenė, Medicininė dėlė, Reliktinė mizidė, Pavasarinis skydvėžis, Geltonoji plutpintenė, Plačiažnyplis vėžys, Geltonkojis žirgelis, Žieduotoji strėliukė, Mažoji nehalenija, Pleištinis žirgelis, Šarvuotoji skėtė, Grakščioji skėtė, Baltakaktė skėtė, Žaliasis laumžirgis, Geltonžiedis kordulegastras, Johansono strėliukė, Šiaurinis laumžirgis, Mažoji išnura, Rudajuostė skėtė, Baltataškė pleštekė, Pietinis gelsvys, Spalvotasis pelkiasprindis, Smilčiasprindis, Nakvišinis sfinksas, Raudonsparnė meškutė, Baltajuostis melsvys, Stepinis melsvys, Didysis auksinukas, Akiuotasis satyras, Rudakis satyriukas, Juodasis apolonas, Machaonas, Vingirinis sprindytis, Estinė cidarija, Pilkšvarudė bankera, Juodmargis pelkinukas, Baltajuostis juodsprindis, Pajūrinis stiebinukas, Pajūrinė kukulija, Pajūrinis dirvinukas, Ąžuolinis stiklasparnis, Juodalksninis stiklasparnis, Pušinis keliaujantis kuoduotis, Pietinis marguolis, Raudonžiedis marguolis, Geltonmargė meškutė, Smiltyninė hesperija, Juodoji hesperija, Rudmargė hesperija, Smiltyninis melsvys, Margasis grambuolys, Žalsvasis melsvys, Gencijoninis melsvys, Taškuotasis melsvys, Kraujalakinis melsvys, Šiaurinis auksinukas, Baltamargė šaškytė, Auksuotoji šaškytė, Mažoji šaškytė, Tamsioji šaškytė, Šiaurinis perlinukas, Pietinis perlinukas, Stepinis perlinukas, Pietinis satyras, Pelkinis satyras, Esparcetinis marguolis, Pievinis satyriukas, Manerheimo grybinukas, Šiaurinis elniavabalis, Margasis dėminukas, Didysis lapuotininkas, Pušinis plokščiavabalis, Ąžuolinis skaptukas, Liepinis blizgiavabalis, Didysis spragšis, Raudonasis pievaspragšis, Šneiderio kirmvabalis, Pjūklaūsis kelmagraužis, Ūsenis dailidė, Didysis skydvabalis, Marmurinis auksavabalis, Niūriaspalvis auksavabalis, Aštuoniataškis auksavabalis, Keturtaškis maitvabalis, Dvijuostė nendriadusė, Plačioji dusia, Purpurinis plokščiavabalis, Grakštusis puošniažygis, Žalvarinis puošniažygis, Didysis puošniažygis, Žiaurusis puikiažygis, Pajūrio šoklys, Didysis ąžuolinis ūsuotis, Elniavabalis, Smėlinė auslinda, Reliktinis lašalas, Dedešvinė tetralonija, Lazdyninis nuosėdis, Stepinė gauruotakojė bitė, Šverino smėliabitė, Katilėlinė smėliabitė, Ilganosė smėliabitė, Baltijos šilkabitė, Kopinė smiltvapsvė, Gauruotoji skolija, Ilgažandis bembiksas, Sieninė gaurabitė, Raukšlėtoji smėliabitė, Mėlynsparnė apsiuva, Gėlavandenė perluotė, Kalninė cikada, Besparnis skėriukas, Kopinis tarkšlys, Mažoji ankstyvė, Pūstoji suktenė, Keturdantė suktenė, Mažoji suktenė, Vynuoginė sraigė, Didysis arionas, Ovalioji geldutė, Paprastasis kūjagalvis, Baltijinis kirtiklis, Vijūnas, Paprastasis kirtiklis, Kartuolė, Ožka, Skersasnukis, Kalkiamėgė dygiabudė, Salatis, Ežerinė rainė, Kiršlys, Baltijos sykas, Peledė, Seliava, Ežerinis sykas, Lašiša, Perpelė, Sturys, Jūrinė nėgė, Mažoji nėgė, Upinė nėgė, Žalioji rupūžė, Nendrinė rupūžė, Paprastoji česnakė, Didžioji kūdrinė varlė, Ežerinė varlė, Mažoji kūdrinė varlė, Smailiasnukė varlė, Raudonpilvė kūmutė, Europinė medvarlė, Paprastasis tritonas, Skiauterėtasis tritonas, Lygiažvynis žaltys, Geltoskruotis žaltys, Gyvavedis driežas, Vikrusis driežas, Balinis vėžlys, Geltonsnapis naras, Ledinis naras, Juodakaklis naras, Kvapioji ragapintė, Rudakaklis naras, Juodakaklis kragas, Raguotasis kragas, Rudakaklis kragas, Ausuotasis kragas, Mažasis kragas, Šiaurinis padūkėlis, Šiaurinis audrašauklis, Rožinis pelikanas, Didysis kormoranas, Girnovė, Šventasis ibis, Rudasis ibis, Baltasis gandras, Šaukštasnapė antis, Juodasis gandras, Purpurinis garnys, Pilkasis garnys, Didysis baltasis garnys, Mažasis baltasis garnys, Ibiškasis garnys, Naktikovis, Mažasis baublys, Didysis baublys, Flamingas, Didysis dančiasnapis, Vidutinis dančiasnapis, Mažasis dančiasnapis, Klykuolė, Paprastoji nuodėgulė, Juodoji antis, Ledinė antis, Islandinė antis, Sibirinė gaga, Skiauterėtoji gaga, Paprastoji gaga, Žiloji antis, Kuoduotoji antis, Paprastoji rudė, Rudagalvė antis, Šalminė antis, Miškinė antis, Dryžagalvė kryklė, Smailiauodegė antis, Didžioji antis, Rudagalvė kryklė, Pilkoji antis, Amerikinė cyplė, Eurazinė cyplė, Urvinė antis, Rudoji urvinė antis, Egiptinė žąsis, Rudakaklė berniklė, Paprastoji berniklė, Baltaskruostė berniklė, Kanadinė berniklė, Snieginė žąsis, Trumpasnapė žąsis, Kalninė žąsis, Pilkoji žąsis, Mažoji žąsis, Baltakaktė žąsis, Želmeninė žąsis, Gulbė giesmininkė, Mažoji gulbė, Gulbė nebylė, Sakalas keleivis, Medžioklinis sakalas, Eurazinis sketsakalis, Paprastasis startsakalis, Kėkštas, Raudonkojis sakalas, Paprastasis pelėsakalis, Stepinis pelėsakalis, Erelis žuvininkas, Kilnusis erelis, Nykštukinis erelis, Stepinis erelis , Karališkasis erelis, Didysis erelis rėksnys, Mažasis erelis rėksnys, Stepinis suopis, Tūbuotasis suopis, Paprastasis suopis, Paukštvanagis, Sodinė devynbalsė, Paprastasis vištvanagis, Pievinė lingė, Stepinė lingė, Javinė lingė, Nendrinė lingė, Paprastasis gyvatėdis, Palšasis grifas, Jūrinis erelis, Rudasis peslys, Juodasis peslys, Vakarinis vapsvaėdis , Plokščiasnapis plaukikas, Putpelė, Paprastasis fazanas, Vakarinis kurtinys, Eurazinis tetervinas, Žvyrė, Jerubė, Didysis einis, Puošnusis einis, Pilkoji gervė, Laukys, Nendrinė vištelė, Paprastoji griežlė, Plovinė vištelė, Paprastoji švygžda, Kietasis laibadyglis, Ilgasnapė vištelė, Mažoji alka, Taistė, Alka, Laibasnapis narūnėlis, Baltasparnė žuvėdra, Juodoji žuvėdra, Baltaskruostė žuvėdra, Mažoji žuvėdra, Poliarinė žuvėdra, Upinė žuvėdra, Margasnapė žuvėdra, Plėšrioji žuvėdra, Tripirštis kiras, Rožinis kiras, Bukauodegis plėšikas, Balnotasis kiras, Didysis poliarinis kiras, Mažasis poliarinis kiras, Geltonkojis kiras, Sidabrinis kiras, Silkinis kiras, Paprastasis kiras, Rudagalvis kiras, Juodagalvis kiras, Mažasis kiras, Kiras kvatoklis, Didysis plėšikas, Ilgauodegis plėšikas, Smailiauodegis plėšikas, Apvaliasnapis plaukikas, Akmenė, Krantinis tilvikas, Terekija, Miškinis tikutis, Brastinis tilvikas, Žaliakojis tulikas, Kūdrinis tilvikas, Raudonkojis tulikas, Tamsusis tilvikas, Didžioji kuolinga, Vidutinė kuolinga, Laplandinis griciukas, Paprastasis griciukas, Slanka, Tikrasis žvynbaravykis, Paprastasis stulgys, Perkūno oželis, Oželis nykštukas, Gaidukas, Plokščiasnapis bėgikas, Juodakrūtis bėgikas, Jūrinis bėgikas, Riestasnapis bėgikas, Teminko bėgikas, Mažasis bėgikas, Smiltinukas, Islandinis bėgikas, Baltauodegė pempė, Paprastoji pempė, Jūrinis sėjikas, Rudoji devynbalsė, Dirvinis sėjikas, Mornelis, Jūrinis kirlikas,

Upinis kirlikas, Storkulnis, Paprastoji avocetė, Eurazinė jūršarkė, Kramerio papūga, Paprastasis purplelis, Pietinis purplelis, Keršulis, Paprastasis uldukas , Uolinis karvelis, Sadža, Gegutė, Paprastoji lututė, Balinė pelėda, Mažasis apuokas, Laplandinė pelėda, Uralinė pelėda, Naminė pelėda, Paprastoji pelėdikė, Žvirblinė pelėda, Raiboji pelėda, Baltoji pelėda, Didysis apuokas, Apuokėlis, Liepsnotoji pelėda, Lėlys, Čiurlys, Kukutis, Europinis žalvarnis, Bitininkas, Nendrinė starta, Paprastasis tulžys, Tripirštis genys, Mažasis margasis genys, Baltanugaris genys, Vidutinis genys, Didysis margasis genys, Juodoji meleta, Žalioji meleta, Pilkoji meleta, Grąžiagalvė, Mažoji starta, Vakarinė starta, Šiaurinė starta, Pilkoji starta, Sodinė starta, Geltonoji starta, Sniegstartė, Pentinuotoji starta, Svilikas, Juodagalvė sniegena, Pušinė sniegena, Raudongalvė sniegena, Pušinis kryžiasnapis, Eglinis kryžiasnapis, Margasparnis kryžiasnapis, Poliarinis čimčiakas, Čimčiakas, Geltonsnapis čivylis, Čivylis, Alksninukas, Dagilis, Žaliukė, Svilikėlis, Šiaurinis kikilis, Kikilis, Karklažvirblis, Naminis žvirblis, Rožinis varnėnas, Varnėnas, Kranklys, Pilkoji varna, Kovas, Kuosa, Riešutinė, Šarka, Upinė odkerpė, Plėšrioji medšarkė, Juodakaktė medšarkė, Paprastoji medšarkė, Volungė, Remeza, Sodinis liputis, Liputis, Bukutis, Didžioji zylė, Žydroji zylė, Mėlynoji zylė, Juodoji zylė, Kuoduotoji zylė, Šiaurinė pilkoji zylė, Paprastoji pilkoji zylė, Ilgauodegė zylė, Pilkoji devynbalsė, Ūsuotoji zylė, Margasparnė musinukė, Baltakaklė musinukė, Mažoji musinukė, Pilkoji musinukė, Baltabruvis nykštukas, Nykštukas, Ankstyvoji pečialinda, Pilkoji pečialinda, Žalioji pečialinda, Rudoji pečialinda, Storasnapė pečialinda, Sajaninė pečialinda, Geltonbruvė pečialinda, Nykštukinė pečialinda, Arktinė pečialinda, Šiaurinė pečialinda, Raudonakė devynbalsė, Juodagalvė devynbalsė, Upinis gleivytis, Raiboji devynbalsė, Tošinukė, Didžioji krakšlė, Mažoji krakšlė, Karklinė nendrinukė, Indinė nendrinukė, Sodinė nendrinukė, Ežerinė nendrinukė, Meldinė nendrinukė, Nendrinis žiogelis, Upinis žiogelis, Margasis žiogelis, Amalinis strazdas, Baltabruvis strazdas, Strazdas giesmininkas, Smilginis strazdas, Juodasis strazdas, Baltagurklis strazdas, Kultupys, Gauruotasis gleivytis, Juodagalvė kiauliukė, Kiauliukė, Paprastoji raudonuodegė, Dūminė raudonuodegė, Paprastoji mėlyngurklė, Dvispalvis plikšnys, Šiaurinis šikšnys, Vėlyvasis šikšnys, Šikšniukas nykštukas, Natuzijaus šikšniukas, Mažasis nakviša, Rudasis nakviša, Europinis plačiaausis, Ūdra, Rudasis ausylis, Natererio pelėausis, Branto pelėausis, Vandeninis pelėausis, Kūdrinis pelėausis, Beržinė sicista, Miškinė miegapelė, Ąžuolinė miegapelė, Lazdyninė miegapelė, Didžioji miegapelė, Lūšis, Barsukas, Juodasis šeškas, Europinė audinė, Šermuonėlis, Miškinė kiaunė, Rudasis lokys, Vilkas, Ilgasnukis ruonis, Paprastasis ruonis, Žieduotasis ruonis, Kietoji guotė, Grakščioji žiovenė, Stumbras, Jūros kiaulė, Baltasis kiškis, Hadriano poniabudė, Šuniškoji poniabudėlė, Juodasis piengrybis, Juosvasis minkštūnis, Auksaspalvis minkštenis, Dubioji laibė, Didysis kuokas, Gyslotoji kremzliabudė, Tikrasis juodbaravykis, Geltonžvynė guotė, Kartusis baravykas, Kislusis baravykas, Blyškusis baravykas, Vakarinė lakštingala, Lakštingala, Liepsnelė, Sibirinis erškėtžvirblis, Erškėtžvirblis, Karetaitė, Vandeninis strazdas, Paprastasis svirbelis, Baltoji kielė, Kalninė kielė, Geltongalvė kielė, Juostakaktis svirplys, Geltonoji kielė, Vandeninis kalviukas, Rudagurklis kalviukas, Pievinis kalviukas, Tundrinis kalviukas, Miškinis kalviukas, Dirvoninis kalviukas, Langinė kregždė, Šelmeninė kregždė, Urvinė kregždė, Raguotasis vieversys, Dirvinis vieversys, Lygutė, Kuoduotasis vieversys, Trumpapirštis vieversys, Pilkasis vieversys, Kalninis spragtukas, Kvapioji žemtaurė, Paprastoji plojenė, Vingrioji rikardija, Pūpsninė žilutė, Tundrinė liūnsamanė, Didžioji džioveklė, Rusvoji saidra, Žalsvoji gijabudė, Juosvoji guotenė, Tamsiarudė kempinė, Pilkoji baravykpintė, Ąžuolinis pintenis, Lazdyninis kelmenis, Rausvoji šeriapintė, Pilkoji miltpuodė, Geltonoji miltpuodė, Lieknoji žiovenė, Flotovo gialekta, Guobinė gialekta, Adatiškasis gleivytis, Miltuotoji nefroma, Aštriašnipis ersketas, Pilkoji kurapka, Slapioji šiurpenė, Margasis tarkšlys, Šarvuotoji strėliukė, Smailiaragis mėšlavabalis, Geltonkailis trumpasparnis, Juodasis satyras, Didžioji anchinija, Rūdiškasis drevėspragšis, Didžioji auksavapsvė, Raudonkrūtis niūravabalis, Krekeninis kerpvabalis, Šikšniukas mažylis, Boružinis storagalvis, Helerio kryžmataurė, Baltasis čemerys, Mažasis progailis, Pelkinis kalnasargis, Baltoji žvynabudėlė, Didžioji karteklė, Kuokštinė grifolė, Paelbinis skiautalūpis, Dvilapė blandis, Smiltyninio gvazdiko borusinis porūšis, Smiltyninio gvazdiko tipinis porūšis, Nenustatyta, Tamsioji vakarinė medunešė bitė, Pelkinis kelmutis, Violetinis žagarūnis, Pelkinis kazlėkas, Gelsvoji viksvuolė

Teritorijoje aptinkamų prašytų saugomų rūšių radaviečių ir augaviečių apžvalginis žemėlapis:

Sutartiniai ženklai

- Prašytos teritorijos ribos
- Radavietės (pavieniai stebėjimai)
- Radavietės

Teritorijoje aptiktos radavietės

Teritorijoje aptinkamų prašytų saugomų rūšių radaviečių **nerasta**.

Teritorijoje aptinkamų prašytų saugomų rūšių radaviečių (pavienių stebėjimų) **nerasta**.

Radavietės

Radavietės (pavieniai stebėjimai)

Valstybinė saugomų teritorijų tarnyba
prie Aplinkos Ministerijos
Antakalnio g.25, Vilnius, LT-10312

El. paštas: vstt@vstt.lt
Tel.: +370 5 272 3284

IŠRAŠAS

Iš Saugomų rūšių informacinės sistemos
Nr. 4793
2026-02-27 13:02

Prašymo numeris	4793
Prašymo data	2026-02-27
Išrašo gavimo tikslas	Klaipėdos r. sav. Gelžinių II smėlio ir žvyro telkinio išteklių dalies naudojimo poveikio aplinkai vertinimas (PAV).
Prašyta teritorija	Laisvai pažymėta teritorija
Išraše pateikiama situacija iki	2026-02-27
Išrašą suformavo	Saugomų rūšių informacinė sistema

DĖMESIO!

Išraše esančius duomenis, kuriuose yra tikslios saugomų gyvūnų, augalų ir grybų rūšių radaviečių ar augaviečių koordinatės, galima naudoti tik nurodytais tikslais, neatskleisti jų kitiems asmenims, jei tai galėtų sukelti grėsmę saugomų rūšių išlikimui.

Naudotojų patogumui SRIS duomenys yra suskirstyti į dvi kategorijas: „Radavietė“ ir „Radavietė (pavieniai stebėjimai)“.

„Radavietėmis“ vadinamos vietos, kuriose aptiktos sėslios saugomos rūšys (pvz., augalai, grybai), kiaušinio ar lervos stadijoje esantys gyvūnai ir jų jaunikliai lizduose ar olose, taip pat suaugę gyvūnai veisimosi vietoje arba jų veiklos požymiai - lizdai, uoksai, olos ir pan.

Į **„Radavietė (pavieniai stebėjimai)“** išskiriami tie duomenys, kurie yra apie judrias saugomas gyvūnų rūšis ir jų veiklos požymius, nebūtinai indikuojančius prieraišumą tam tikram taškui ar plotui.

Teisinis visų SRIS esančių saugomų rūšių duomenų statusas yra vienodas, nepriklausomai nuo to, kuriai duomenų kategorijai - „Radavietė“ ar „Radavietė (pavieniai stebėjimai)“ - jie yra priskirti.

Išrašo santrauka

Prašyta teritorija: Laisvai pažymėta teritorija
Prašytos rūšys: Lizdiškasis dumblabragis, Šiurpinis žvakidumblis, Baltijinis maurabragis, Pilkšvasis maurabragis, Kurklinis menturdumblis, Žaliasis sėmainis, Žvilgančioji riestūnė, Velėninė versmenė, Keturspyglė šoniplauka, Brijinė kapšutė, Ilgakotė mezija, Smailioji kuplė, Tankusis kiminas, Siauralapis šiurpis, Smulkioji tujinėlė, Lieknoji teilorija, Vingialapė pažulnė, Ilgakaklė driušė, Funko brija, Ilgalapė sukutė, Patisinė nertvė, Žvilgusis kiminas, Vulfo kiminas, Plačialapis kiminas, Minkštasis kiminas, Vaiskioji uolenė, Smailiašakis tensmenis, Plunksninė švitrelė, Tikroji didšepšė, Karoklinė skliautenė, Arnoldo skeltadantė, Mažoji nertvė, Tribriaunė mezija, Šikšninė kerėža, Juodadantė kulkšnė, Žalioji dvyndantė, Raukšlėtoji dvyndantė, Pataisinė dygva, Vingiastiebė dygva, Ričardsono dygė, Šleicherio brija, Kirptalapė tritomarija, Šiaurinė merkija, Tįsioji frulanija, Ežerinė slepišerė, Menturinė skylenė, Barzdotoji barzdenė, Lieknoji statplaukė, Pūkuotoji apuokė, Tridantė bazanija, Plačialapė plikūnė, Durpyninė žvynutė, Pelkinė džiugma, Didysis asiūklis, Patvankinis pataisiukas, Daugiaskiltis varpenis, Virgininis varpenis, Mažasis varpenis, Šakotasis varpenis, Miškinis spyglainis, Šerinė kalnarūtė, Vėjalandė šilagėlė, Plačialapis begalis, Gauruotoji žilstė, Laiboji vyrskydė, Liūninė našlaitė, Lietuvinė naktižiedė, Balandinė žvaigždūnė, Lininė žarotūnė, Žirnialapis vikis, Pavasarinis vikis, Pievinis šalavijas, Pajūrinis sotvaras, Tarpinis rūtenis, Paprastasis rėžiukas, Gorskio pūtelis, Siauralapė plautė, Žirnialapis pelėžirnis, Smailialapė plūdė, Geltonžiedis pelėžirnis, Daugiametis patvenis, Stačioji notra, Totorinė maludė, Mažažiedė lūgnė, Plačialapis lipikas, Šiurkščioji vanagutė, Vaistinis kietagrūdis, Svogūninė kartenė, Mėlynialapis karklas, Plaukuotoji jonažolė, Žalsvažiedė blandis, Kalninė jonažolė, Borbašo gvazdikas, Plaukuotasis gurgždis, Blyškioji džioveklė, Penkialapis dobilas, Ilgagalvis dobilas, Kvapioji dirvuolė, Prūsinis begalis, Stačioji vaisgina, Įvairialapė usnis, Pelkinė uolaskėlė, Paprastoji tuklė, Siauralapė smiltė, Dygioji slyva, Tuščiaviduris rūtenis, Dirvinė raugė, Raktažolė pelenėlė, Mėlynasis palemonas, Žalsvoji naktižiedė, Plikažiedis linlapis, Smiltyninis laibenis, Boloninis katilėlis, Laplandinis karklas, Didžiažiedė juodgalvė, Pievinė gencijonėlė, Melsvasis gencijonas, Smiltyninė druskė, Liekninis beržas, Stačioji dirvuolė, Juodgalvė bajorė, Pievinis auksveitis, Kalninė arnika, Miškinė žiomenė, Pajūrinė zunda, Pajūrinė širdažolė, Pelkinis ratenas, Vaistinė raitinytė, Lankstusis plukenis, Gelsvasis palėnas, Pražangiažiedė plunksnalapė, Retažiedė miglė, Vandeninė plaumuonė, Pajūrinė pienažolė, Griovinė našlaitė, Melisalapė medumėlė, Ežerinė lobelija, Trižiedis lipikas, Gulsčiasis karklas, Trumpalapis skiautalūpis, Puošnusis gvazdikas, Juosvavarpis pašiaušėlis, Gauruotasis gvazdikas, Siauralapė gegūnė, Miškinė glindė, Karališkoji glindė, Pelkinė gencijonėlė, Siauralapis gencijonas, Gebenė lipikė, Tyrulinė erika, Smėlyninis eraičinas, Trilapė bligna, Pievinė vištapienė, Beržas keružis, Raudonžiedis berutis, Galvinis vikšris, Salpinis pelėdgalvis, Druskinis astruolis, Protarpinė viksva, Pūslėtoji aldrūnė, Pelkinė raistenė, Pievinė viksva, Liūninė viksva, Ankstyvoji smilgenė, Pievinė avižaitė, Smiltyninis gvazdikas, Lygioji seligerija, Eraičininė nendrūnė, Gelsvoji gegūnė, Miškinis eraičinas, Porinis česnakas, Kampuotasis česnakas, Sibirinis vilkdalgis, Gauruotoji viksva, Skiauterėtasis kiminas, Lieknasis švylys, Tamsialapis skiautalūpis, Šakotoji ratainytė, Dvilapis purvuolis, Pievinis plauretis, Žalioji gegūnė, Pajūrinė naryžolė, Lietuvinė monažolė, Melsvasis mėlitas, Pelkinė laksva, Plačialapė klumpaitė, Paprastasis kardelis, Nariuotoji ilgalūpė, Dantytoji skomenė, Vyriškoji gegužraibė, Šalmuotoji gegužraibė, Mažasis anakamptis, Dėmėtoji gegūnė, Vienalapis gedutis, Širdinė dviguonė, Miškinė dirsuolė, Dirvinis česnakas, Pelkinis vikšris, Druskinis vikšris, Rusvasis vikšrenis, Raistinė viksva, Pelkinė vilktabokė, Taurinė pudmė, Mažasis plukenis, Siūlinė plūdė, Miškinė plikaplaiskė, Kvapusis plauretis, Musinis ofris, Europinis miežvienis, Vienagumbis medauninkas, Smulkiažiedė svila, Raiboji gegūnė, Plačialapė gegūnė, Raudonasis garbenis, Kardalapis garbenis, Stačioji dirsuolė, Belapė antbarzdė, Palaipinė viksva, Pelkinis kardelis, Širdžialapė kaldezija, Baltijinė linažolė, Keturskiautis žvaigždinas, Didysis žvaigždinas, Kiunerio žvynabudė, Kvapioji ūmėdė, Pilkoji voveraitė, Baltoji skydabudė, Kvapusis skiautenis, Melsvakotė stirnabudė, Pilkšvarudė stirnabudė, Skaisčioji raudonpintė, Gelsvasis piengrybis, Juodkotis mažūnis, Atskiroji lentarija, Kvapnioji kempė, Piengrybis jautakis, Juosvoji guotė, Mėsingasis dyglutis, Suaugtinė dirvapintė, Aitrusis baltikas, Gumbuotasis baltnuosėdis, Balsvoji žvynabudė, Lelijinė žvynabudė, Rausvarudė žvynabudėlė, Juodažvynė žvynabudė, Nuosėdinė žvynabudė, Kelminis žalialakštis, Dvisluoksnis vingiaporis, Auksaviršė ūmėdė, Korališkasis trapiadyglis, Vientisasis skylutis, Ąžuolinis skylenis, Plunksninis raukšliagrybis, Kurapkinis storplutis, Kislusis piengrybis, Didysis pievagrybis, Salierinis baltikas, Putlioji odapintė, Trispalvė meškabudė, Krokinis minkštenis, Raukšlius kopūstgalvis, Ąžuolinė kepena, Ūmėdinė guotė, Purpurinė guotė, Melsvoji gijabudė, Tikrinis blizgutis, Melsvoji balteklė, Dėmėtasis baravykas, Raudonkepuris aksombaravykis, Plonakotis dyglutėlis, Dulkančioji žvaigždėsporė, Trogo virvuotė, Medūzgalvė trapiabudė, Auksaspalvis šakočius, Kamštinis skylenis, Šakotoji skylėtbudė, Piestinis pirštūnis, Rausvoji pintainė, Aitriakvapis piengrybis, Bronzinis baravykas, Fechtnerio baravykas, Bačo baltikas, Obelinis minkštadyglis, Parazitinis aksombaravykis, Požeminė hidnotrija, Kislusis elniagrybis, Krateriškasis taurūnis, Puslaisvis briedžiukas, Pirštuotasis aukšliavarpis, Bohemiškasis aukšliavarpis, Geltonasis kiškiaausis, Ryškioji gražiataurė, Apskritasporis bobausis, Kimininis žemlielys, Šiurkštusis grybliežuvis, Baltasis godūnas, Vasarinis skydvėžis, Smiltyninis ausūnis, Paprastasis taukius, Alksninė hipotrachina, Žalsvoji kežytė, Plačioji platužė, Baltakraštė artonija, Juodžalis rizokarpas, Skylėtoji menegacija, Suodinoji saitakerpė, Gūbriuotoji pūsliakerpė, Daugialakštė saitakerpė, Mužo auksakežis, Ąžuolinė baktrospora, Tamsioji brylytė, Šviesiagalvė brylytė, Dantytoji telotrema, Miltuotoji brylytė, Kraujaspalvis mikoblastas, Kerpiškasis gleivytis, Žaliagalvė taurenė, Parazitinė šiurė, Šilinė puvėseklė, Plonašakė ramalina, Gulsčioji meškapėdė, Smulkialakštis juodkežis, Latakinis gleivytis, Kislioji briedragė, Glebioji gleiviakerpė, Melsvoji žiovenė, Skėtrioji briedragė, Kupstinė šiurė, Baltagyslė meškapėdė, Putlioji šiurė, Riestalakštė nefroma, Šeriuotoji žiovenė, Ąžuolinė taurenė, Medicininė dėlė, Reliktinė mizidė, Pavasarinis skydvėžis, Geltonoji plutpintenė, Plačiažnyplis vėžys, Geltonkojis žirgelis, Žieduotoji strėliukė, Mažoji nehalenija, Pleištinis žirgelis, Šarvuotoji skėtė, Grakščioji skėtė, Baltakaktė skėtė, Žaliasis laumžirgis, Geltonžiedis kordulegastras, Johansono strėliukė, Šiaurinis laumžirgis, Mažoji išnura, Rudajuostė skėtė, Baltataškė pleštekė, Pietinis gelsvys, Spalvotasis pelkiasprindis, Smilčiasprindis, Nakvišinis sfinksas, Raudonsparnė meškutė, Baltajuostis melsvys, Stepinis melsvys, Didysis auksinukas, Akiuotasis satyras, Rudakis satyriukas, Juodasis apolonas, Machaonas, Vingirinis sprindytis, Estinė cidarija, Pilkšvarudė bankera, Juodmargis pelkinukas, Baltajuostis juodsprindis, Pajūrinis stiebinukas, Pajūrinė kukulija, Pajūrinis dirvinukas, Ąžuolinis stiklasparnis, Juodalksninis stiklasparnis, Pušinis keliaujantis kuoduotis, Pietinis marguolis, Raudonžiedis marguolis, Geltonmargė meškutė, Smiltyninė hesperija, Juodoji hesperija, Rudmargė hesperija, Smiltyninis melsvys, Margasis grambuolys, Žalsvasis melsvys, Gencijoninis melsvys, Taškuotasis melsvys, Kraujalakinis melsvys, Šiaurinis auksinukas, Baltamargė šaškytė, Auksuotoji šaškytė, Mažoji šaškytė, Tamsioji šaškytė, Šiaurinis perlinukas, Pietinis perlinukas, Stepinis perlinukas, Pietinis satyras, Pelkinis satyras, Esparcetinis marguolis, Pievinis satyriukas, Manerheimo grybinukas, Šiaurinis elniavabalis, Margasis dėminukas, Didysis lapuotininkas, Pušinis plokščiavabalis, Ąžuolinis skaptukas, Liepinis blizgiavabalis, Didysis spragšis, Raudonasis pievaspragšis, Šneiderio kirmvabalis, Pjūklaūsis kelmagraužis, Ūsenis dailidė, Didysis skydvabalis, Marmurinis auksavabalis, Niūriaspalvis auksavabalis, Aštuoniataškis auksavabalis, Keturtaškis maitvabalis, Dvijuostė nendriadusė, Plačioji dusia, Purpurinis plokščiavabalis, Grakštusis puošniažygis, Žalvarinis puošniažygis, Didysis puošniažygis, Žiaurusis puikiažygis, Pajūrio šoklys, Didysis ąžuolinis ūsuotis, Elniavabalis, Smėlinė auslinda, Reliktinis lašalas, Dedešvinė tetralonija, Lazdyninis nuosėdis, Stepinė gauruotakojė bitė, Šverino smėliabitė, Katilėlinė smėliabitė, Ilganosė smėliabitė, Baltijos šilkabitė, Kopinė smiltvapsvė, Gauruotoji skolija, Ilgažandis bembiksas, Šieninė gaurabitė, Raukšlėtoji smėliabitė, Mėlynsparnė apsiuva, Gėlavandenė perluotė, Kalninė cikada, Besparnis skėriukas, Kopinis tarkšlys, Mažoji ankstyvė, Pūstoji suktenė, Keturdantė suktenė, Mažoji suktenė, Vynuoginė sraigė, Didysis arionas, Ovalioji geldutė, Paprastasis kūjagalvis, Baltijinis kirtiklis, Vijūnas, Paprastasis kirtiklis, Kartuolė, Ožka, Skersasnukis, Paprastasis sparis, Kalkiamėgė dygiabudė, Salatis, Ežerinė rainė, Kiršlys, Baltijos sykas, Peledė, Seliava, Ežerinis sykas, Lašiša, Perpelė, Sturys, Jūrinė nėgė, Mažoji nėgė, Upinė nėgė, Žalioji rupūžė, Nendrinė rupūžė, Paprastoji česnakė, Didžioji kūdrinė varlė, Ežerinė varlė, Mažoji kūdrinė varlė, Smailiasnukė varlė, Pievinė varlė, Raudonpilvė kūmutė, Europinė medvarlė, Skiauterėtasis tritonas, Lygiažvynis žaltys, Vikrusis driežas, Balinis vėžlys, Geltonsnapis naras, Ledinis naras, Juodakaklis naras, Kvapioji ragapintė, Rudakaklis naras, Juodakaklis kragas, Raguotasis kragas, Rudakaklis kragas, Ausuotasis kragas, Mažasis kragas, Šiaurinis audrašauklis, Rožinis pelikanas, Didysis kormoranas, Girnovė, Šventasis ibis, Rudasis ibis, Baltasis gandras, Šaukštasnapė antis, Juodasis gandras, Purpurinis garnys, Pilkasis garnys, Didysis baltasis garnys, Mažasis baltasis garnys, Ibiškasis garnys, Naktikovis, Mažasis baublys, Didysis baublys, Flamingas, Didysis dančiasnapis, Vidutinis dančiasnapis, Mažasis dančiasnapis, Klykuolė, Paprastoji nuodėgulė, Juodoji antis, Ledinė antis, Islandinė antis, Sibirinė gaga, Skiauterėtoji gaga, Paprastoji gaga, Žiloji antis, Kuoduotoji antis, Paprastoji rudė, Rudagalvė antis, Šalminė antis, Dryžagalvė kryklė, Smailiauodegė antis, Didžioji antis, Rudagalvė kryklė, Pilkoji antis, Amerikinė cyplė, Eurazinė cyplė, Urvinė antis, Rudoji urvinė antis, Egiptinė žąsis, Rudakaklė berniklė, Paprastoji berniklė, Baltaskruostė berniklė, Kanadinė berniklė, Snieginė žąsis, Trumpasnapė žąsis, Kalninė žąsis, Pilkoji žąsis, Mažoji žąsis, Baltakaktė žąsis, Želmeninė žąsis, Gulbė giesmininkė, Mažoji gulbė, Gulbė nebylė, Sakalas keleivis, Medžioklinis sakalas, Eurazinis sketsakalis, Paprastasis startsakalis, Kėkštas, Raudonkojis sakalas, Paprastasis pelėsakalis, Stepinis pelėsakalis, Erelis žuvininkas, Kilnusis erelis, Nykštukinis erelis, Stepinis erelis , Karališkasis erelis, Didysis erelis rėksnys, Mažasis erelis rėksnys, Stepinis suopis, Tūbuotasis suopis, Paprastasis suopis, Paukštvanagis, Sodinė devynbalsė, Paprastasis vištvanagis, Pievinė lingė, Stepinė lingė, Javinė lingė, Nendrinė lingė, Paprastasis gyvatėdis, Palšasis grifas, Jūrinis erelis, Rudasis peslys, Juodasis peslys, Vakarinis vapsvaėdis, Plokščiasnapis plaukikas, Putpelė, Paprastasis fazanas, Vakarinis kurtinys, Eurazinis tetervinas, Žvyrė, Jerubė, Didysis einis, Puošnusis einis, Pilkoji gervė, Laukys, Nendrinė vištelė, Paprastoji griežlė, Plovinė vištelė, Paprastoji švygžda, Kietasis laibadyglis, Ilgasnapė vištelė, Baltasparnė žuvėdra, Juodoji žuvėdra, Baltaskruostė žuvėdra, Mažoji žuvėdra, Poliarinė žuvėdra, Upinė žuvėdra, Margasnapė žuvėdra, Plėšrioji žuvėdra, Balnotasis kiras, Geltonkojis kiras, Sidabrinis kiras, Silkinis kiras, Paprastasis kiras, Rudagalvis kiras, Juodagalvis kiras, Mažasis kiras, Kiras kvatoklis, Smailiauodegis plėšikas, Apvaliasnapis plaukikas, Akmenė, Krantinis tilvikas, Terekija, Miškinis tikutis, Brastinis tilvikas, Žaliakojis tulikas, Kūdrinis tilvikas, Raudonkojis tulikas, Tamsusis tilvikas, Didžioji kuolinga, Vidutinė kuolinga, Laplandinis griciukas, Paprastasis griciukas, Slanka, Tikrasis žvynbaravykis, Paprastasis stulgys, Perkūno oželis, Oželis nykštukas, Gaidukas, Plokščiasnapis bėgikas, Juodakrūtis bėgikas, Jūrinis bėgikas, Riestasnapis bėgikas, Teminko bėgikas, Mažasis bėgikas, Smiltinukas, Islandinis bėgikas, Baltauodegė pempė, Paprastoji pempė, Jūrinis sėjikas, Rudoji devynbalsė, Dirvinis sėjikas, Mornelis, Jūrinis kirlikas, Upinis kirlikas, Storkulnis, Paprastoji avocetė, Eurazinė jūrškarkė, Paprastasis purplelis, Pietinis purplelis, Keršulis, Paprastasis uldukas , Uolinis karvelis, Sadža, Paprastoji lututė, Balinė pelėda, Mažasis apuokas, Laplandinė pelėda, Uralinė pelėda, Naminė pelėda, Paprastoji pelėdikė,

Žvirblinė pelėda, Raiboji pelėda, Baltoji pelėda, Didysis apuokas, Apuokėlis, Liepsnotoji pelėda, Lėlys, Čiurlys, Kukutis, Europinis žalvarnis, Bitininkas, Nendrinė starta, Paprastasis tulžys, Tripirštis genys, Mažasis margasis genys, Baltanugaris genys, Vidutinis genys, Didysis margasis genys, Juodoji meleta, Žalioji meleta, Pilkoji meleta, Grąžiagalvė, Mažoji starta, Vakarinė starta, Šiaurinė starta, Pilkoji starta, Sodinė starta, Geltonoji starta, Sniegstartė, Pentinuotoji starta, Svilikas, Pušinė sniegena, Raudongalvė sniegena, Pušinis kryžiasnapis, Eglinis kryžiasnapis, Margasparnis kryžiasnapis, Poliarinis čimčiakas, Čimčiakas, Geltonsnapis čivylis, Čivylis, Alksninukas, Dagilis, Žaliukė, Svilikėlis, Naminis žvirblis, Rožinis varnėnas, Varnėnas, Kranklys, Pilkoji varna, Kovas, Kuosa, Riešutinė, Šarka, Upinė odkerpė, Plėšrioji medšarkė, Juodakaktė medšarkė, Paprastoji medšarkė, Volungė, Remeza, Sodinis liputis, Liputis, Bukutis, Didžioji zylė, Žydroji zylė, Mėlynoji zylė, Juodoji zylė, Kuoduotoji zylė, Šiaurinė pilkoji zylė, Paprastoji pilkoji zylė, Ilgauodegė zylė, Pilkoji devynbalsė, Ūsuotoji zylė, Margasparnė musinukė, Baltakaklė musinukė, Mažoji musinukė, Pilkoji musinukė, Baltabruvis nykštukas, Nykštukas, Ankstyvoji pečialinda, Pilkoji pečialinda, Žalioji pečialinda, Rudoji pečialinda, Storasnapė pečialinda, Sajaninė pečialinda, Geltonbruvė pečialinda, Nykštukinė pečialinda, Arktinė pečialinda, Šiaurinė pečialinda, Raudonakė devynbalsė, Juodagalvė devynbalsė, Upinis gleivytis, Raiboji devynbalsė, Tošinukė, Didžioji krakšlė, Mažoji krakšlė, Karklinė nendrinukė, Indinė nendrinukė, Sodinė nendrinukė, Ežerinė nendrinukė, Meldinė nendrinukė, Nendrinis žiogelis, Upinis žiogelis, Margasis žiogelis, Amalinis strazdas, Baltabruvis strazdas, Strazdas giesmininkas, Smilginis strazdas, Juodasis strazdas, Baltagurklis strazdas, Kultupys, Gauruotasis gleivytis, Juodagalvė kiauliukė, Kiauliukė, Paprastoji raudonuodegė, Dūminė raudonuodegė, Paprastoji mėlyngurklė, Dvispalvis plikšnys, Šiaurinis šikšnys, Vėlyvasis šikšnys, Šikšniukas nykštukas, Natuzijaus šikšniukas, Mažasis nakviša, Rudasis nakviša, Europinis plačiaausis, Ūdra, Rudasis ausylis, Natererio pelėausis, Branto pelėausis, Vandeninis pelėausis, Kūdrinis pelėausis, Beržinė sicista, Miškinė miegapelė, Ąžuolinė miegapelė, Lazdyninė miegapelė, Didžioji miegapelė, Lūšis, Juodasis šeškas, Europinė audinė, Šermuonėlis, Miškinė kiaunė, Rudasis lokys, Vilkas, Ilgasnukis ruonis, Paprastasis ruonis, Žieduotasis ruonis, Kietoji guotė, Grakščioji žiovenė, Stumbras, Jūros kiaulė, Baltasis banginis, Baltasis kiškis, Hadriano poniabudė, Šuniškoji poniabudėlė, Juodasis piengrybis, Juosvasis minkštūnis, Auksaspalvis minkštenis, Dubioji laibė, Didysis kuokas, Gyslotoji kremzliabudė, Tikrasis juodbaravykis, Geltonžvynė guotė, Kartusis baravykas, Kislusis baravykas, Blyškusis baravykas, Vakarinė lakštingala, Lakštingala, Liepsnelė, Sibirinis eršketžvirblis, Eršketžvirblis, Karetaitė, Vandeninis strazdas, Paprastasis svirbelis, Baltoji kielė, Kalninė kielė, Geltongalvė kielė, Juostakaktis svirplys, Geltonoji kielė, Vandeninis kalviukas, Rudagurklis kalviukas, Pievinis kalviukas, Tundrinis kalviukas, Miškinis kalviukas, Dirvoninis kalviukas, Langinė kregždė, Šelmeninė kregždė, Urvinė kregždė, Raguotasis vieversys, Dirvinis vieversys, Lygutė, Kuoduotasis vieversys, Trumpapirštis vieversys, Pilkasis vieversys, Helerio kryžmataurė, Kalninis spragtukas, Kvapioji žemtaurė, Paprastoji plojenė, Vingrioji rikardija, Pūpsninė žilutė, Tundrinė liūnsamanė, Didžioji džioveklė, Rusvoji saidra, Žalsvoji gijabudė, Juosvoji guotenė, Tamsiarudė kempinė, Pilkoji baravykpintė, Ąžuolinis pintenis, Lazdyninis kelmenis, Rausvoji šeriapintė, Pilkoji miltpuodė, Geltonoji miltpuodė, Lieknoji žiovenė, Flotovo gialekta, Guobinė gialekta, Adatiškasis gleivytis, Miltuotoji nefroma, Aštriašnipis ersketas, Pilkoji kurapka, Slapioji šiurpenė, Margasis tarkšlys, Šarvuotoji strėliukė, Smailiaragis mėšlavabalis, Geltonkailis trumpasparnis, Juodasis satyras, Didžioji anchinija, Rūdiškasis drevėspragšis, Didžioji auksavapsvė, Raudonkrūtis niūravabalis, Krekeninis kerpvabalis, Šikšniukas mažylis, Boružinis storagalvis, Baltasis čemerys, Mažasis progailis, Pelkinis kalnasargis, Baltoji žvynabudėlė, Didžioji karteklė, Kuokštinė grifolė, Paelbinis skiautalūpis, Dvilapė blandis, Smiltyninio gvazdiko borusinis porūšis, Smiltyninio gvazdiko tipinis porūšis, Nenustatyta rūšis, Tamsioji vakarinė medunešė bitė, Pelkinis kelmutis, Violetinis žagarūnis, Pelkinis kazlėkas, Gelsvoji viksvuolė, Kojūkas

Teritorijoje aptinkamų prašytų saugomų rūšių radaviečių žemėlapis:

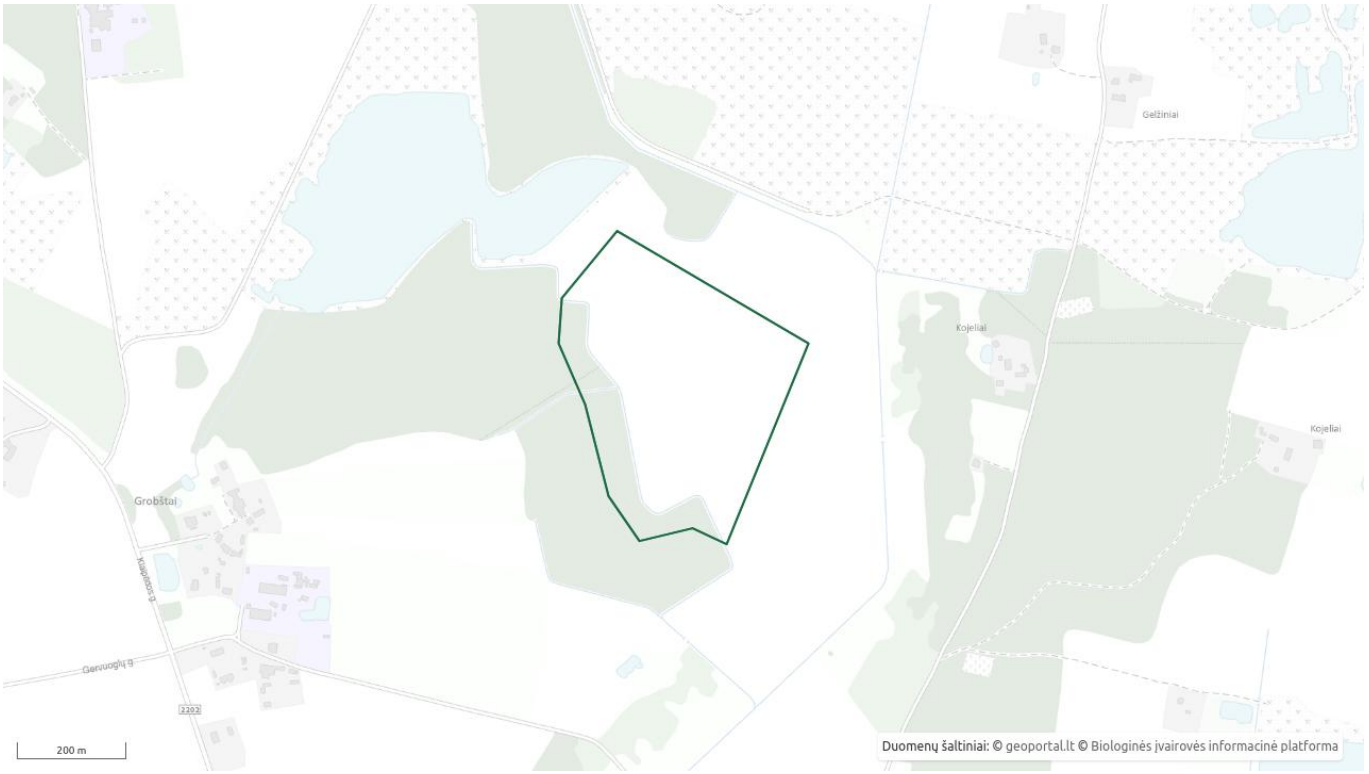

Sutartiniai ženklai

- Prašytos teritorijos ribos
- Radavietės (pavieniai stebėjimai)
- Radavietės

Teritorijoje aptiktos radavietės

Teritorijoje aptinkamų prašytų saugomų rūšių radaviečių **nerasta**.

Teritorijoje aptinkamų prašytų saugomų rūšių radaviečių (pavienių stebėjimų) **nerasta**.

Radavietės

Radavietės (pavieniai stebėjimai)

5.3 Priedėlis. Foninio aplinkos oro užterštumo duomenys, LHMT pažyma

APLINKOS APSAUGOS AGENTŪROS
TARŠOS PREVENCIJOS DEPARTAMENTAS

Biudžetinė įstaiga, A. Juozapavičiaus g. 9, LT-09311 Vilnius, tel. +370 682 9265, el.p. aaa@gamta.lt, https://aaa.lrv.lt
Duomenys kaupiami ir saugomi Juridinių asmenų registre, kodas 188784898

UAB „Infraplanas“
el. p. info@infraplanas.lt

2026-
Į 2026-02-11

Nr. (30-3)-A4E-
Nr. S-2026-11

DĖL FONINIO APLINKOS ORO UŽTERŠTUMO DUOMENŲ

Aplinkos apsaugos agentūra (toliau – Agentūra) gavo prašymą pateikti foninio aplinkos oro užterštumo duomenis, planuojamo objekto – Gelžinių smėlio ir žvyro karjero (Grobštų k., Agluonėnų sen., Klaipėdos r. sav.) (teritorijos centro koordinatės LKS sistemoje: 335779, 6168147), teršalų pažeminiame sluoksnyje sklaidos modeliavimui.

Vadovaujantis Teršalų sklaidos skaičiavimo modelių, foninio aplinkos oro užterštumo duomenų ir meteorologinių duomenų naudojimo tvarka ūkinės veiklos poveikiui aplinkos orui įvertinti, patvirtinta Lietuvos Respublikos aplinkos ministro 2007 m. lapkričio 30 d. įsakymu Nr. D1-653 „Dėl teršalų sklaidos skaičiavimo modelių, foninio aplinkos oro užterštumo duomenų ir meteorologinių duomenų naudojimo tvarkos ūkinės veiklos poveikiui aplinkos orui įvertinti“ ir Foninio aplinkos oro užterštumo duomenų naudojimo ūkinės veiklos poveikiui aplinkos orui įvertinti rekomendacijomis, patvirtintomis Aplinkos apsaugos agentūros direktoriaus 2008 m. liepos 10 d. įsakymu Nr. AV-112 „Dėl foninio aplinkos oro užterštumo duomenų naudojimo ūkinės veiklos poveikiui aplinkos orui įvertinti rekomendacijų patvirtinimo“, reikalavimais, atliekant prašyme nurodytų teršalų sklaidos modeliavimą, turi būti naudojami apie ūkinės veiklos objektą, kurio poveikį aplinkos orui numatoma vertinti, visų iki 2 kilometrų atstumu planuojamos ūkinės veiklos (toliau – PŪV), dėl kurios teisės aktų nustatyta tvarka yra priimtas teigiamas sprendimas dėl PŪV galimybių, poveikio aplinkai vertinimo dokumentuose (ataskaitose ar atrankos dokumentuose) pateikti į aplinkos orą numatomų išmesti teršalų kiekio skaičiavimo duomenys. Taip pat turi būti naudojamos naujausios Klaipėdos regiono santykinai švarių Lietuvos kaimiškųjų vietovių aplinkos oro teršalų vidutinių metinių koncentracijų vertės, skelbiamos Agentūros interneto svetainėje https://aaa.lrv.lt, skyriuje „Foninės koncentracijos PAOV skaičiavimams“.

Šis raštas per vieną mėnesį nuo jo įteikimo dienos pasirinktinai gali būti skundžiamas Aplinkos apsaugos agentūrai (A. Juozapavičiaus g. 9, 09311 Vilnius) Lietuvos Respublikos viešojo administravimo įstatymo nustatyta tvarka arba Lietuvos administracinių ginčų komisijai (A. Goštauto g. 12 – 100, 01108 Vilnius) ar jos teritoriniam padaliniui (Kauno apygardos skyrius, Laisvės al. 36, 44240 Kaunas; Klaipėdos apygardos skyrius, J. Janonio g. 24, 92251 Klaipėda; Panevėžio apygardos skyrius, Respublikos g. 62, 35158 Panevėžys; Šiaulių apygardos skyrius, Dvaro g. 81, 76299 Šiauliai) Lietuvos Respublikos ikiteisminio administracinių ginčų nagrinėjimo tvarkos įstatymo nustatyta tvarka, arba Regionų administraciniam teismui (Vilniaus rūmai,

Žygimantų g. 2, 01102 Vilnius; Kauno rūmai, A. Mickevičiaus g. 8A, 44312 Kaunas; Klaipėdos rūmai, Galinio Pylimo g. 9, 91230 Klaipėda; Šiaulių rūmai, Dvaro g. 80, 76298 Šiauliai; Panevėžio rūmai, Respublikos g. 62, 35158 Panevėžys arba per Lietuvos teismų elektroninių paslaugų portalą https://e.teismas.lt) Lietuvos Respublikos administracinių bylų teisenos įstatymo nustatyta tvarka.

PRIDEDAMA. Gretimybėse planuojamų ūkinės veiklos objektų numatomų išmesti teršalų ir teršalų išmetimo šaltinių parametrai, 1 lapas.

UAB „Infraplanas“ 2026-02-11 raštas Nr. S-2026-11, dėl planuojamo objekto – Gelžinių smėlio ir žvyro karjero (Grobštų k., Agluonėnų sen., Klaipėdos r. sav.) (teritorijos centro koordinatės LKS sistemoje: 335779, 6168147) 2 km atstumu nuo planuojamos ūkinės veiklos, dėl kurios teisės aktų nustatyta tvarka yra priimtas teigiamas sprendimas dėl PŪV galimybių, poveikio aplinkai vertinimo dokumentuose (ataskaitose ar atrankos dokumentuose) pateikti į aplinkos orą numatomų išmesti teršalų duomenys. Prašomi duomenys teršalams: anglies monoksido, azoto oksidų, kietųjų dalelių, lakiųjų organinių junginių.

PLANUOJAMOS ŪKINĖS VEIKLOS

Planuojama "Planuojamo Klaipėdos r. sav. Kojelių smėlio ir žvyro telkinio išteklių dalies eksploatavimas, Klaipėdos r. sav., Agluonėnų sen., Kojelių k. PŪV organizatorius - UAB "Simuva" Pastaba: patikslintas PŪV pavadinimas - Planuojamo Klaipėdos r. sav. Gelžinių II smėlio ir žvyro išteklių telkinio, išteklių dalies esančios Kojelių k. (sklypų Kad. Nr. 5503/0001:87 bei 5503/0001:556) eksploatavimas"

Informacija galima rasti aaa.lrv.lt / Poveikio aplinkai vertinimas (PAV)/ 2024/ Atrankos dėl poveikio aplinkai vertinimo informacija 2024/ Klaipėdos apskritis/ 16/ 2024-08-05 papildyta atrankos informacija (2.9 punktas)

https://drive.google.com/file/d/1iS4_f9ZRzSHv7EoqtrrOgjHx8p1ILy6t/view

2024-09-20 sprendimu Nr. (30-2)-A4E-10863 „DĖL KLAIPĖDOS RAJONO KOJELIŲ SMĖLIO TELKINIO KARJERO (KLAIPĖDOS R. SAV., AGLUONĖNŲ SEN., KOJELIŲ K.) KASYBOS POVEIKIO APLINKAI“

Informacija galima rasti aaa.lrv.lt / Poveikio aplinkai vertinimas (PAV)/ 2024/ Informacija apie priimtus sprendimus dėl planuojamos ūkinės veiklos poveikio aplinkai 2024 m./ Klaipėdos apskritis/ 2024-09-20 PAV ataskaita (3. Aplinkos oras)

https://drive.google.com/file/d/1-nkyTKH0GISofk9LRacwUBIuM8atAsOI/view

Planuojama Klaipėdos rajono Kisinių III smėlio ir žvyro telkinio išteklių naudojimas. Klaipėdos r., Dovilų sen., Kisinių k. PŪV organizatorius - UAB„Nametas

Informacija galima rasti aaa.lrv.lt / Poveikio aplinkai vertinimas (PAV)/ 2025/ Atrankos dėl poveikio aplinkai vertinimo informacija 2025/ Klaipėdos apskritis/ 35/ 2025-08-21 papildyta atrankos informacija (2.9 punktas ir 8 tekstinis priedas „Klaipėdos r. Kisinių III smėlio ir žvyro telkinio eksploatacijos, triukšmo ir oro taršos modeliavimas“)

https://drive.google.com/file/d/1hWq1a86qnH5blfJUk8bsQ88TzfCgX_MD/view

DETALŪS METADUOMENYS	
Dokumento sudarytojas (-ai)	Aplinkos apsaugos agentūra 188784898, A. Juozapavičiaus g. 9, LT-09311 Vilnius
Dokumento pavadinimas (antraštė)	DĖL FONINIO APLINKOS ORO UŽTERŠTUMO DUOMENŲ
Dokumento registracijos data ir numeris	2026-03-09 Nr. (30-3)-A4E-2612
Dokumento gavimo data ir dokumento gavimo registracijos numeris	–
Dokumento specifikacijos identifikavimo žymuo	ADOC-V1.0
Parašo paskirtis	Pasirašymas
Parašą sukūrusio asmens vardas, pavardė ir pareigos	
Sertifikatas išduotas	
Parašo sukūrimo data ir laikas	2026-03-09 08:59:20 (GMT+02:00)
Parašo formatas	XAdES-T
Laiko žymoje nurodytas laikas	2026-03-09 08:59:54 (GMT+02:00)
Informacija apie sertifikavimo paslaugų teikėją	ADIC CA ECC, Asmens dokumentu israsymo centras prie LR VRM LT
Sertifikato galiojimo laikas	2024-07-12 10:22:20 – 2028-07-11 10:22:20
Informacija apie būdus, naudotus metaduomenų vientisumui užtikrinti	"Registravimas" paskirties metaduomenų vientisumas užtikrintas naudojant "RCSC IssuingCA-2, VI Registru Centras - i.k. 124110246 LT" išduotą sertifikatą "DBSIS, Informatikos ir ryšių departamentas prie Lietuvos Respublikos vidaus reikalų ministerijos, į.k.188774822 LT", sertifikatas galioja nuo 2025-05-16 11:31:08 iki 2028-05-15 11:31:08
Pagrindinio dokumento priedų skaičius	1
Pagrindinio dokumento pridedamų dokumentų skaičius	–
Pridedamo dokumento sudarytojas (-ai)	–
Pridedamo dokumento pavadinimas (antraštė)	–
Pridedamo dokumento registracijos data ir numeris	–
Programinės įrangos, kuria naudojantis sudarytas elektroninis dokumentas, pavadinimas	DBSIS, versija 3.5.90.2
Informacija apie elektroninio dokumento ir elektroninio (-ių) parašo (-ų) tikrinimą (tikrinimo data)	Atitinka specifikacijos keliamus reikalavimus. Visi dokumente esantys elektroniniai parašai galioja (2026-03-09 10:59:35)
Paieškos nuoroda	–
Papildomi metaduomenys	Nuorašą suformavo 2026-03-09 10:59:35 DBSIS

JUNGTINĖS VEIKLOS SUTARTIS Nr.1

2019 metų rugpjūčio mėn. 8 diena

Mes, žemiau nurodyti asmenys:

UAB „EKOPASLAUGA“, registracijos kodas 300137906, buveinės adresas Geležinio Vilko g. 13-3, Kaunas, (toliau vadinama „Pagrindiniu partneriu“), atstovaujama direktorės Agripinos Čekauskienės, veikiančios pagal įmonės įstatus,

ir

UAB „Ekometrija“, registracijos kodas 123472655, buveinės adresas Geologų g.11, Vilnius, atstovaujama direktoriaus Roberto Smuko, veikiančio pagal įmonės įstatus,
UAB „AV Consulting“, registracijos kodas 300010061, buveinės adresas P. Vileišio g.9, Vilnius, atstovaujama direktoriaus Vido Revoldo, veikiančio pagal įmonės įstatus,
UAB „Ekosistema“, registracijos kodas 140016636, buveinės adresas Taikos pr.119, Klaipėda, atstovaujama direktoriaus Mariaus Šileikos, veikiančio pagal įmonės įstatus,
UAB „Ekostruktūra“, registracijos kodas 304230247, buveinės adresas Raudondvario pl. 288A-9, Kaunas, atstovaujama direktorės Onos Samuchovienės, veikiančios pagal įmonės įstatus,
UAB „Ekokonsultacijos“, registracijos kodas 300081400, buveinės adresas J. Kubiliaus g.6, Vilnius, atstovaujama direktorės Linos Šleinotaitės Budrienės, veikiančios pagal įmonės įstatus,
UAB „Aplinkos vadyba“, registracijos kodas 300513582, buveinės adresas Vilkpėdės g. 22, Vilnius, atstovaujama direktoriaus Nerijaus Dilbos, veikiančio pagal įmonės įstatus,
UAB „DGE Baltic Soil and Environment“, registracijos kodas 300085690, buveinės adresas Smolensko g. 3, Vilnius, atstovaujama direktoriaus Gedimino Čyžiaus, veikiančio pagal įmonės įstatus,
UAB „Nomine Consult“, registracijos kodas 304493084, buveinės adresas Lvovo g.25-701, Vilnius, atstovaujama direktorės Gintvilės Žvirblytės, veikiančios pagal įmonės įstatus,
UAB „R.A.C.H.E.L. Consulting“, registracijos kodas 126381591, buveinės adresas S. Žukausko g. 33-53, Vilnius, atstovaujama direktoriaus Juliaus Ptašeko, veikiančio pagal įmonės įstatus,
UAB „SWECO LIETUVA“, registracijos kodas 301135783, buveinės adresas Spaudos g. 6-1, Vilnius, atstovaujama direktoriaus Artūro Abromavičiaus, veikiančio pagal įmonės įstatus,
UAB „Ardynas“, registracijos kodas 133884372, buveinės adresas Gedimino g. 47, Kaunas, atstovaujama direktorės Kristinos Norvaišienės, veikiančios pagal įmonės įstatus,
UAB „Infraplanas“, registracijos kodas 160421745, buveinės adresas Donelaičio g. 55-2, Kaunas, atstovaujama direktorės Aušros Švarplienės, veikiančios pagal įmonės įstatus,
UAB „Kelprojektas“, registracijos kodas 234004210, buveinės adresas I. Kanto g. 25, Kaunas, atstovaujama generalinio direktoriaus Algimanto Medžiaušio, veikiančio pagal įmonės įstatus,
MB „Aplinkos modelis“, registracijos kodas 303005557, buveinės adresas Plytų g. 55-43, Palanga, atstovaujama direktoriaus Dariaus Pavolio, veikiančio pagal įmonės įstatus,
VšĮ Pajūrio tyrimų ir planavimo institutas, registracijos kodas 303211151, buveinės adresas Vilhelmo Berbomo g.10, 201 kab., Klaipėda, atstovaujama direktoriaus Felikso Anusausko, veikiančio pagal įmonės įstatus,
IĮ Terra studija, registracijos kodas 302786918, buveinės adresas Žilvyčių g. 31, Kaunas, atstovaujama direktoriaus Mindaugo Bajoro, veikiančio pagal įmonės įstatus,
MB „Ekoamicus“, registracijos kodas 304823151, buveinės adresas Ukmergės g. 15-27, Kaunas, atstovaujama direktorės Virginijos Žemaitės,

LIETUVOS HIDROMETEOROLOGIJOS TARNYBOS
PRIE APLINKOS MINISTERIJOS
TYRIMŲ IR PLĖTROS SKYRIUS

NUASMENINTA

PAŽYMA APIE HIDROMETEOROLOGINES SĄLYGAS

2019 m. spalio 21 d. Nr. (5.58-10)-B8-2716

Elektroniniu paštu pateikiame informaciją teršalų sklaidos skaičiavimams 18-os meteorologijos stočių (toliau – MS) 2014– 2018 m. duomenimis:

Biržų MS koordinatės: 56,193191 ir 24,774184, aukštis virš jūros lygio – 60,2 m;
Dotnuvos MS koordinatės: 55,395993 ir 23,866224, aukštis virš jūros lygio – 69,1 m;
Dūkšto MS koordinatės: 55,517856 ir 26,316140, aukštis virš jūros lygio – 161,6 m;
Kauno MS koordinatės: 54,883960 ir 23,835880, aukštis virš jūros lygio – 76,1 m;
Kybartų MS koordinatės: 54,633167 ir 22,783011, aukštis virš jūros lygio – 56,9 m;
Klaipėdos MS koordinatės: 55,731350 ir 21,091570, aukštis virš jūros lygio – 6,2 m;
Laukuvos MS koordinatės: 55,608860 ir 22,239463, aukštis virš jūros lygio – 165,4 m;
Lazdijų MS koordinatės: 54,232210 ir 23,510680, aukštis virš jūros lygio – 133,2 m;
Nidos MS koordinatės: 55,302210 ir 21,007360, aukštis virš jūros lygio – 2,0 m;
Panevėžio MS koordinatės: 55,735154 ir 24,417184, aukštis virš jūros lygio – 57,1 m;
Raseinių MS koordinatės: 55,394569 ir 23,133073, aukštis virš jūros lygio – 110,7 m;
Šiaulų MS koordinatės: 55,942222 ir 23,331111, aukštis virš jūros lygio – 105,9 m;
Šilutės MS koordinatės: 55,352222 ir 21,446944, aukštis virš jūros lygio – 2,7 m;
Telšių MS koordinatės: 55,991245 ir 22,256657, aukštis virš jūros lygio – 153,3 m;
Ukmergės MS koordinatės: 55,264145 ir 24,760335, aukštis virš jūros lygio – 72,0 m;
Utenos MS koordinatės: 55,515321 ir 25,589692, aukštis virš jūros lygio – 104,8 m;
Varėnos MS koordinatės: 54,248271 ir 24,551760, aukštis virš jūros lygio – 109,1 m;
Vilniaus MS koordinatės: 54,625992 ir 25,107064, aukštis virš jūros lygio – 162,0 m.

Pagal Lietuvos hidrometeorologijos tarnybos prie AM Meteorologinių stebėjimų nuostatus meteorologijos stotyse visi stebėjimai atliekami kas 1 val. (debesuotumo – kas 3 val. 8 kartus per parą (7 MS) arba 5 kartus (11 MS).

LIETUVOS HIDROMETEOROLOGIJOS TARNYBA PRIE APLINKOS MINISTERIJOS
Biudžetinė įstaiga, Rudnios g. 6, LT-09300 Vilnius, tel. (8 5) 275 1194, faks. (8 5) 272 8874, el. p. lhmt@meteo.lt
Duomenys kaupiami ir saugomi Juridinių asmenų registre, kodas 290743240
www.meteo.lt
ISO 9001:2015

Vėjo parametrai matuojami 10 m aukštyje.

Duomenys atitinka Lietuvos Respublikos aplinkos ministro 2016 m. liepos 8 d. įsakymą Nr. D1-492 „Dėl Lietuvos Respublikos aplinkos ministro 2007 m. lapkričio 30 d. įsakymo Nr. D1-653 „Dėl teršalų sklaidos skaičiavimo modelių, foninio aplinkos oro užterštumo duomenų ir meteorologinių duomenų naudojimo ūkinės veiklos poveikiui aplinkos orui įvertinti“ pakeitimo“.

PRIDEDAMA:

1. Jungtine1.7z;
2. Jungtine2.7z

NUASMENINTA

NUASMENINTA

LIETUVOS HIDROMETEOROLOGIJOS TARNYBOS
PRIE APLINKOS MINISTERIJOS
KLIMATO IR TYRIMŲ SKYRIUS

NUASMENINTA

PAŽYMA APIE HIDROMETEOROLOGINES SĄLYGAS

2021 m. gruodžio 22 d. Nr. (5.58-10)-B8-3151

Elektroniniu paštu pateikiame informaciją teršalų sklaidos skaičiavimams 18-os meteorologijos stočių (toliau – MS) 2019–2020 m. duomenimis:

Biržų MS koordinatės: 56,193191 ir 24,774184, aukštis virš jūros lygio – 60,2 m;

Dotnuvos MS koordinatės: 55,395993 ir 23,866224, aukštis virš jūros lygio – 69,1 m;

Dūkšto MS koordinatės: 55,517856 ir 26,316140, aukštis virš jūros lygio – 161,6 m;

Kauno MS koordinatės: 54,883960 ir 23,835880, aukštis virš jūros lygio – 76,1 m;

Kybartų MS koordinatės: 54,633167 ir 22,783011, aukštis virš jūros lygio – 56,9 m;

Klaipėdos MS koordinatės: 55,731350 ir 21,091570, aukštis virš jūros lygio – 6,2 m;

Laukuvos MS koordinatės: 55,608860 ir 22,239463, aukštis virš jūros lygio – 165,4 m;

Lazdijų MS koordinatės: 54,232210 ir 23,510680, aukštis virš jūros lygio – 133,2 m;

Nidos MS koordinatės: 55,302210 ir 21,007360, aukštis virš jūros lygio – 2,0 m;

Panevėžio MS koordinatės: 55,735154 ir 24,417184, aukštis virš jūros lygio – 57,1 m;

Raseinių MS koordinatės: 55,394569 ir 23,133073, aukštis virš jūros lygio – 110,7 m;

Šiaulų MS koordinatės: 55,942222 ir 23,331111, aukštis virš jūros lygio – 105,9 m;

Šilutės MS koordinatės: 55,352222 ir 21,446944, aukštis virš jūros lygio – 2,7 m;

Telšių MS koordinatės: 55,991245 ir 22,256657, aukštis virš jūros lygio – 153,3 m;

Ukmergės MS koordinatės: 55,264145 ir 24,760335, aukštis virš jūros lygio – 72,0 m;

Utenos MS koordinatės: 55,515321 ir 25,589692, aukštis virš jūros lygio – 104,8 m;

Varėnos MS koordinatės: 54,248271 ir 24,551760, aukštis virš jūros lygio – 109,1 m;

Vilniaus MS koordinatės: 54,625992 ir 25,107064, aukštis virš jūros lygio – 162,0 m.

Pagal Lietuvos hidrometeorologijos tarnybos prie AM Meteorologinių stebėjimų nuostatus meteorologijos stotyse visi stebėjimai atliekami kas 1 val.

Vėjo parametrai matuojami 10 m aukštyje.

LIETUVOS HIDROMETEOROLOGIJOS TARNYBA PRIE APLINKOS MINISTERIJOS
Biudžetinė įstaiga, Rudnios g. 6, LT-09300 Vilnius, mob. 8 648 06 572, el. p. lhmt@meteo.lt
Duomenys kaupiami ir saugomi Juridinių asmenų registre, kodas 290743240
www.meteo.lt
ISO 9001:2015

Duomenys atitinka Lietuvos Respublikos aplinkos ministro 2016 m. liepos 8 d. įsakymą Nr. D1-492 „Dėl Lietuvos Respublikos aplinkos ministro 2007 m. lapkričio 30 d. įsakymo Nr. D1-653 „Dėl teršalų sklaidos skaičiavimo modelių, foninio aplinkos oro užterštumo duomenų ir meteorologinių duomenų naudojimo ūkinės veiklos poveikiui aplinkos orui įvertinti“ pakeitimo“.

PRIDEDAMA:

1. Jungtine1.7z;
2. Jungtine2.7z

NUASMENINTA

NUASMENINTA

LIETUVOS HIDROMETEOROLOGIJOS TARNYBOS
PRIE APLINKOS MINISTERIJOS
KLIMATO IR TYRIMŲ SKYRIUS

NUASMENINTA

PAŽYMA APIE HIDROMETEOROLOGINES SĄLYGAS

2023 m. Nr. (8.42-10)-B8-

Elektroniniu paštu pateikiame informaciją teršalų sklaidos skaičiavimams 18-os meteorologijos stočių (toliau – MS) 2021– 2022 m. duomenimis:

Biržų MS koordinatės: 56,193191 ir 24,774184, aukštis virš jūros lygio – 60,2 m;
Dotnuvos MS koordinatės: 55,395993 ir 23,866224, aukštis virš jūros lygio – 69,1 m;
Dūkšto MS koordinatės: 55,517856 ir 26,316140, aukštis virš jūros lygio – 161,6 m;
Kauno MS koordinatės: 54,883960 ir 23,835880, aukštis virš jūros lygio – 76,1 m;
Kybartų MS koordinatės: 54,633167 ir 22,783011, aukštis virš jūros lygio – 56,9 m;
Klaipėdos MS koordinatės: 55,731350 ir 21,091570, aukštis virš jūros lygio – 6,2 m;
Laukuvos MS koordinatės: 55,608860 ir 22,239463, aukštis virš jūros lygio – 165,4 m;
Lazdijų MS koordinatės: 54,232210 ir 23,510680, aukštis virš jūros lygio – 133,2 m;
Nidos MS koordinatės: 55,302210 ir 21,007360, aukštis virš jūros lygio – 2,0 m;
Panevėžio MS koordinatės: 55,735154 ir 24,417184, aukštis virš jūros lygio – 57,1 m;
Raseinių MS koordinatės: 55,394569 ir 23,133073, aukštis virš jūros lygio – 110,7 m;
Šiaulų MS koordinatės: 55,942222 ir 23,331111, aukštis virš jūros lygio – 105,9 m;
Šilutės MS koordinatės: 55,352222 ir 21,446944, aukštis virš jūros lygio – 2,7 m;
Telšių MS koordinatės: 55,991245 ir 22,256657, aukštis virš jūros lygio – 153,3 m;
Ukmergės MS koordinatės: 55,264145 ir 24,760335, aukštis virš jūros lygio – 72,0 m;
Utenos MS koordinatės: 55,515321 ir 25,589692, aukštis virš jūros lygio – 104,8 m;
Varėnos MS koordinatės: 54,248271 ir 24,551760, aukštis virš jūros lygio – 109,1 m;
Vilniaus MS koordinatės: 54,625992 ir 25,107064, aukštis virš jūros lygio – 162,0 m.

Pagal Lietuvos hidrometeorologijos tarnybos prie AM Meteorologinių stebėjimų nuostatus meteorologijos stotyse visi stebėjimai atliekami kas 1 val.

Vėjo parametrai matuojami 10 m aukštyje.

Duomenys atitinka Lietuvos Respublikos aplinkos ministro 2016 m. liepos 8 d. įsakymą Nr. D1-492 „Dėl Lietuvos Respublikos aplinkos ministro 2007 m. lapkričio 30 d. įsakymo Nr. D1-653 „Dėl teršalų sklaidos skaičiavimo modelių, foninio aplinkos oro užterštumo duomenų ir meteorologinių duomenų naudojimo ūkinės veiklos poveikiui aplinkos orui įvertinti“ pakeitimo“.

Duomenys (Jungtine1.7z ir Jungtine2.7z) išsiųsti el. paštu uabekopaslauga@gmail.com.

NUASMENINTA

NUASMENINTA

5.4 Priedėlis. LGT įsakymai dėl išteklių aprobavimo

LIETUVOS GEOLOGIJOS TARNYBOS
PRIE APLINKOS MINISTERIJOS
DIREKTORIUS

ĮSAKYMAS
DĖL KLAIPĖDOS RAJONO SAVIVALDYBĖS GELŽINIŲ II SMĖLIO IR ŽVYRO TELKINIO NAUJO PLOTO IŠTEKLIŲ APROBAVIMO

2025 m. d. Nr. 1-
Vilnius

Vadovaudamasis Lietuvos Respublikos žemės gelmių įstatymo 4 straipsnio 3 dalies 7 punktu ir Naudingųjų iškasenų, išskyrus angliavandenilius, išteklių aprobavimo tvarkos aprašo, patvirtinto Lietuvos geologijos tarnybos prie Aplinkos ministerijos direktoriaus 2025 m. birželio 20 d. įsakymu Nr. 1-390 „Dėl Lietuvos geologijos tarnybos prie Aplinkos ministerijos direktoriaus 2010 m. liepos 14 d. įsakymo Nr. 1-146 „Dėl Iššvalgytų kietųjų naudingųjų iškasenų išteklių aprobavimo tvarkos aprašo patvirtinimo“ pakeitimo“ (toliau – Aprašas) 13 punktu ir atsižvelgiant į tai, kad įvertinus UAB „Trs projektai“ pateiktą Klaipėdos rajono Gelžinių II smėlio ir žvyro telkinio naujo ploto detalios geologinės žvalgybos ataskaitą nustatyta, kad ji atitinka Apraše nustatytus reikalavimus:

A p r o b u o j u pagal 2025 m. liepos 29 d. būklę Klaipėdos rajono savivaldybės Gelžinių II telkinio naujo ploto detaliai iššvalgytus spėjamai vertingus smėlio ir žvyro išteklius bendrame 7,16 ha plote 174 tūkst. kub. m (išteklių identifikavimo kodas – 331), iš jų smėlio 4,34 ha plote 103 tūkst. kub. m, žvyro 3,12 ha plote 71 tūkst. kub. m. Bendrame išteklių kiekyje orinės elektros perdavimo linijos apsaugos zonoje 0,37 ha plote 8 tūkst. kub. m, iš jų smėlio 0,3 ha plote 6 tūkst. kub. m, žvyro 0,07 ha plote 2 tūkst. kub. m. Smėlis ir žvyras tinka automobilių kelių gruntams pagal standarto LST 1331:2022 lt (Gruntai, skirti keliams ir kelių statinių statybai. Klasifikacija) reikalavimus.

P a v e d u Duomenų valdymo skyriui patikslinti valstybinėje geologinės informacijos sistemoje GEOLIS po detaliai iššvalgyto Gelžinių II smėlio ir žvyro telkinio naujo ploto išteklių aprobavimo likusius Gelžinių II parengtiniai iššvalgyto ploto smėlio ir žvyro išteklius: 43,49 ha plote – 1596 tūkst. kub. m (identifikavimo kodas – 332).

Šis įsakymas per vieną mėnesį nuo jo gavimo dienos pasirinktinai gali būti skundžiamas Lietuvos administracinių ginčų komisijai (A. Goštauto g. 12-100, 01108 Vilnius) Lietuvos Respublikos ikiteisminio administracinių ginčų nagrinėjimo tvarkos įstatymo nustatyta tvarka arba Regionų administraciniam teismui (Vilniaus rūmai, Žygimantų g. 2, 01102 Vilnius; Kauno rūmai, A. Mickevičiaus g. 8A, 44312 Kaunas; Klaipėdos rūmai, Galinio Pylimo g. 9, 91230 Klaipėda; Šiaulių rūmai, Dvaro g. 80, 76298 Šiauliai; Panevėžio rūmai, Respublikos g. 62, 35158 Panevėžys, arba per Lietuvos teismų elektroninių paslaugų portalą https://e.teismas.lt) Lietuvos Respublikos administracinių bylų teisenos įstatymo nustatyta tvarka.

DETALŪS METADUOMENYS	
Dokumento sudarytojas (-ai)	Lietuvos geologijos tarnyba prie Aplinkos ministerijos 188710780, S. Konarskio g. 35, LT-03123 Vilnius
Dokumento pavadinimas (antraštė)	ĮSAKYMAS DĖL KLAIPĖDOS RAJONO SAVIVALDYBĖS GELŽINIŲ II SMĖLIO IR ŽVYRO TELKINIO NAUJO PLOTO IŠTEKLIŲ APROBAVIMO
Dokumento registracijos data ir numeris	2025-10-14 Nr. 1-624
Dokumento gavimo data ir dokumento gavimo registracijos numeris	–
Dokumento specifikacijos identifikavimo žymuo	ADOC-V1.0
Parašo paskirtis	Pasirašymas
Parašą sukūrusio asmens vardas, pavardė ir pareigos	
Sertifikatas išduotas	
Parašo sukūrimo data ir laikas	2025-10-14 17:29:23 (GMT+03:00)
Parašo formatas	XAdES-T
Laiko žymoje nurodytas laikas	2025-10-14 17:29:35 (GMT+03:00)
Informacija apie sertifikavimo paslaugų teikėją	SK ID Solutions EID-Q 2021E, SK ID Solutions AS EE
Sertifikato galiojimo laikas	2024-12-23 17:17:19 – 2029-12-23 23:59:59
Informacija apie būdus, naudotus metaduomenų vientisumui užtikrinti	"Registravimas" paskirties metaduomenų vientisumas užtikrintas naudojant "RCSC IssuingCA-2, VI Registru Centras - i.k. 124110246 LT" išduotą sertifikatą "DBSIS, Informatikos ir ryšių departamentas prie Lietuvos Respublikos vidaus reikalų ministerijos, į.k.188774822 LT", sertifikatas galioja nuo 2025-05-16 11:31:08 iki 2028-05-15 11:31:08
Pagrindinio dokumento priedų skaičius	–
Pagrindinio dokumento pridedamų dokumentų skaičius	–
Pridedamo dokumento sudarytojas (-ai)	–
Pridedamo dokumento pavadinimas (antraštė)	–
Pridedamo dokumento registracijos data ir numeris	–
Programinės įrangos, kuria naudojantis sudarytas elektroninis dokumentas, pavadinimas	DBSIS, versija 3.5.85.4
Informacija apie elektroninio dokumento ir elektroninio (-ių) parašo (-ų) tikrinimą (tikrinimo data)	Atitinka specifikacijos keliamus reikalavimus. Visi dokumente esantys elektroniniai parašai galioja (2025-10-15 07:35:02)
Paieškos nuoroda	–
Papildomi metaduomenys	Nuorašą suformavo 2025-10-15 07:35:02 DBSIS

5.5 Priedėlis. LGT informavimas apie PAV atlikimą

Lietuvos geologijos tarnybai prie Aplinkos ministerijos
S. Konarskio g. 35
LT-03123 Vilnius
El. p. info@lgt.lt

2025-11-10
Nr. SR25-107

DĖL INFORMAVIMO APIE POVEIKIO APLINKAI VERTINIMĄ

Vadovaujantis Žemės gelmių įstatymo 14 straipsnio 5 dalies nuostatomis, informuojame apie pradedamas Klaipėdos rajono savivaldybės Gelžinių II smėlio ir žvyro telkinio dalies (telkinio kodas – 1618) naudojimo poveikio aplinkai vertinimo procedūras, žemės sklypuose kad. Nr. 5503/0001:509 ir 5503/0001:513. Planuojamos ūkinės veiklos organizatorius – UAB „Madaris“.

5.6 Priedėlis. Sutikimas dėl privažiavimo kelio įrengimo privačiame sklype

Planuojamos teritorijos situacijos planas M 1:5000



SUDERINTA laikino kelio įrengimo vieta: